

KABUPATEN OGAN KOMERING ILIR DALAM ANGKA

Ogan Komering Ilir Regency in Figures

Volume 21, 2025

2025



**BADAN PUSAT STATISTIK
KABUPATEN OGAN KOMERING ILIR**
BPS-STATISTICS OF OGAN KOMERING ILIR REGENCY

KABUPATEN OGAN KOMERING ILIR DALAM ANGKA

Ogan Komering Ilir Regency in Figures

20
25



**BADAN PUSAT STATISTIK
KABUPATEN OGAN KOMERING ILIR**
BPS-STATISTICS OF OGAN KOMERING ILIR REGENCY

Katalog/Catalogue: 16020-25003
ISSN 2252-9081

KABUPATEN OGAN KOMERING ILIR DALAM ANGKA OGAN KOMERING ILIR REGENCY IN FIGURES 2025

Volume 21, 2025



**BADAN PUSAT STATISTIK
KABUPATEN OGAN KOMERING ILIR
BPS-STATISTICS OGAN KOMERING ILIR REGENCY**

OGAN KOMERING ILIR DALAM ANGKA

Ogan Komering Ilir in Figures

2025

Volume 21, 2025

Katalog /*Catalogue*: 16020-25003

ISSN: 2252-9081

Nomor Publikasi/*Publication Number*: 1620.25003

Ukuran Buku/*Book Size*: 14,8 cm x 21 cm

Jumlah Halaman/*Number of Pages* : xliiii + 404 hal/*pages*

Penyusun Naskah/*Manuscript Drafter*:

BPS Kabupaten Ogan Komering Ilir

BPS-Statistics of Ogan Komering Ilir Regency

Penyunting/*Editor*:

BPS Kabupaten Ogan Komering Ilir

BPS-Statistics of Ogan Komering Ilir Regency

Pembuat Kover/*Cover Designer*:

BPS Kabupaten Ogan Komering Ilir

BPS-Statistics of Ogan Komering Ilir Regency

Penerbit/*Publisher*

©BPS Kabupaten Ogan Komering Ilir/*BPS-Statistics of Ogan Komering Ilir Regency*

Sumber Ilustrasi/*Illustration Source*:

Canva

Dilarang mereproduksi dan/atau menggandakan sebagian atau seluruh isi buku ini untuk tujuan komersial tanpa izin tertulis dari Badan Pusat Statistik Kabupaten Ogan Komering Ilir.

It is prohibited to reproduce and/or duplicate part or all of this book for commercial purpose without permission from BPS-Statistics Ogan Komering Ilir Regency.

TIM PENYUSUN/COMPILERS
Kabupaten Ogan Komering Ilir Dalam Angka 2025
Ogan Komering Ilir Regency in Figures 2025
Volume 21, 2025

Pengarah/Director:

Muhammad Dedy

Penanggung Jawab/Persons in Charge:

Muhammad Dedy

Penyunting/Editors:

Zahid Muttaqin

Pengolah Data dan Penulis Naskah/Data Processors and Writers:

Anisa' Faoziah • Shinta Mahaputri Hakim

Penata Letak/Layouters:

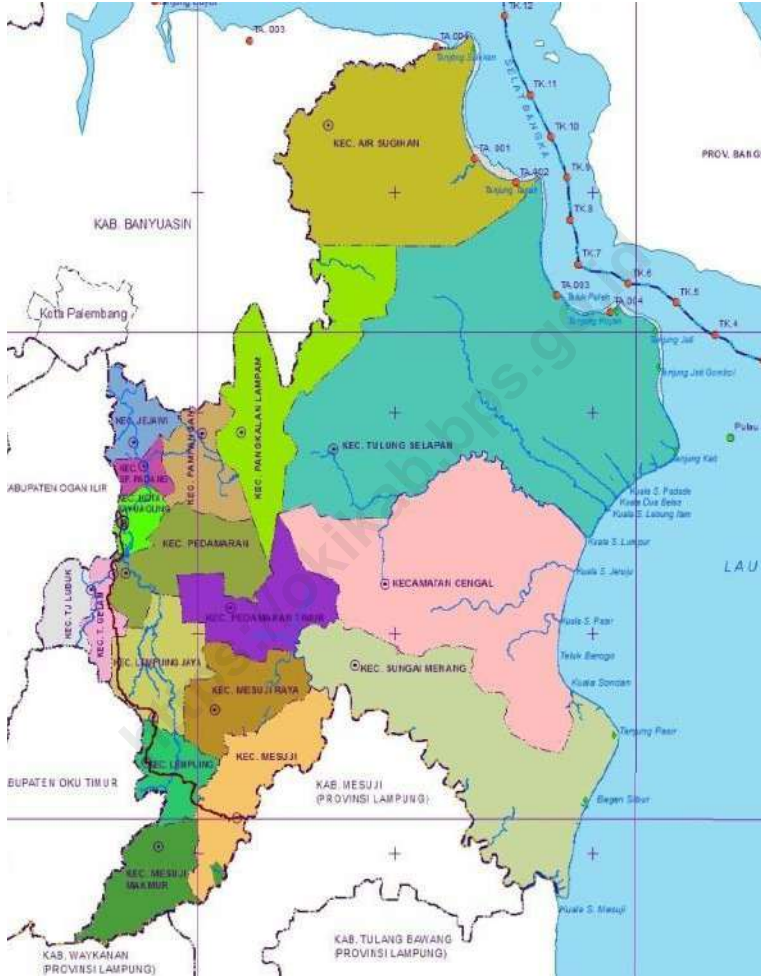
Anisa' Faoziah • Shinta Mahaputri Hakim

KONTRIBUTOR DATA/DATA CONTRIBUTOR

1. Kementerian Pendidikan, Kebudayaan, Riset, dan Teknologi, Sistem Data Pokok Pendidikan/*Ministry of Education, Culture, Research, and Technology, Basic Education Data System*
2. Badan Meteorologi Klimatologi dan Geofisika Kenten Palembang/*Meteorological, Climatology, and Geophysical Agency, Kenten Station, Palembang*
3. Badan Pusat Statistik/*BPS-Statistics Indonesia*
4. Bagian Pemerintahan Daerah Kabupaten Ogan Komering Ilir/*Supporting Office of Village Community of Ogan Komering Ilir Regency*
5. Kementerian Agama Kabupaten Ogan Komering Ilir/*Representative Office of Religion Affair Departement of Ogan Komering Ilir Regency*
6. Kepolisian Resort Ogan Komering Ilir/*Regional Police Office of Ogan Komering Ilir*
7. Pengadilan Negeri Kayuagung/*State Court of Justice of Kayuagung*
8. Kementerian Agama Kabupaten Ogan Komering Ilir/*Ministry of Religious Affair of Ogan Komering Ilir Regency.*
9. Sekretariat DPRD Kab. Ogan Komering Ilir/*Secretariat of Assembly at Ogan Komering Ilir Regency*
10. Badan Kepegawaian dan Pengembangan Sumber Daya Manusia/*Personnel and Human Resource Development Agency*
11. Badan Pengelola Keuangan dan Aset Daerah Kabupaten Ogan Komering Ilir/*Ogan Komering Ilir Regency Regional Financial and Asset Management Agency*
12. Badan Perencanaan dan Pembangunan Daerah Kabupaten Ogan Komering Ilir/*Regional Planning and Development Agency of Ogan Komering Ilir Regency*
13. Sekertariat Daerah Kabupaten Ogan Komering Ilir/*Regional Secretariat of Ogan Komering Ilir Regency*
14. Dinas Kearsipan dan Perpustakaan Kabupaten Ogan Komering Ilir/*Regional Office of Libraries and Archieves Ogan Komering Ilir*
15. Dinas Kependudukan dan Pencatatan Sipil Kabupaten Ogan Komering Ilir/*Department of Population and Civil Registration of Ogan Komering Ilir Regency*
16. Dinas Kesehatan Kabupaten Ogan Komering Ilir / *Health Service of Ogan Komering Ilir Regency*

17. Dinas Komunikasi dan Informatika Kabupaten Ogan Komering Ilir/*Regional Office of Communication and Information Ogan Komering Ilir*
18. Dinas Koperasi, UKM dan Perindustrian Kabupaten Ogan Komering Ilir/*Department of Cooperatives, SMEs and Industry of Ogan Komering Ilir Regency*
19. Dinas Pekerjaan Umum dan Penataan Ruang Kabupaten Ogan Komering Ilir/*Public Works Department and Spatial Planning of Ogan Komering Ilir Regency*
20. Dinas Pemberdayaan Masyarakat dan Desa Kabupaten Ogan Komering Ilir/*Department of Community and Village Empowerment of Ogan Komering Ilir Regency*
21. Dinas Penanaman Modal Pelayanan Terpadu Satu Pintu Kabupaten Ogan Komering Ilir/*One Stop Integrated Services Investment Office of Ogan Komering Ilir Regency*
22. Dinas Pengendalian Penduduk dan Keluarga Berencana Kabupaten Ogan Komering Ilir/*Population services and Family Planning of Ogan Komering Ilir Regency*
23. Dinas Perdagangan Kabupaten Ogan Komering Ilir/*Trade Services of Ogan Komering Ilir Regency*
24. Dinas Perhubungan Kabupaten Ogan Komering Ilir/*Department of Transportation of Ogan Komering Ilir Regency*
25. Dinas Perikanan Kabupaten Ogan Komering Ilir/*Fishery Service of Ogan Komering Ilir Regency*
26. Dinas Perkebunan dan Peternakan Kabupaten Ogan Komering Ilir/*Plantation and Animal Husbandary Service of Ogan Komering Ilir Regency*
27. Dinas Tenaga Kerja dan Transmigrasi Kabupaten Ogan Komering Ilir/*Man Power and Transmigration Services of Ogan Komering Ilir Regency*
28. PT. POS Cabang Kayuagung/*Post Office, Kayuagung*
29. Kantor Samsat (Sistem Administrasi Manunggal Satu Atap)/*One Stop Administration of Services Office*
30. PDAM Cabang Kayuagung/*Kayuagung Branch State Drink Water Company*
31. PLN Ranting Kayuagung/*Kayuagung Branch State Electricity Company*
32. Dinas Kebudayaan dan Pariwisata Kabupaten Ogan Komering Ilir/*Tourism and Culture Service in Ogan Komering Ilir Regency.*
33. Dinas Pertanahan Kabupaten Ogan Komering Ilir/*Department of Land Affairs of Ogan Komering Ilir Regency*

PETA WILAYAH KABUPATEN OGAN KOMERING ILIR
MAP OF OGAN KOMERING ILIR REGENCY



KATA PENGANTAR

Ogan Komering Ilir Dalam Angka 2025 merupakan publikasi tahunan yang diterbitkan oleh BPS Kabupaten Ogan Komering Ilir. Disadari bahwa publikasi ini belum sepenuhnya memenuhi harapan pihak pemakai data khususnya para perencana, namun diharapkan dapat membantu melengkapi penyusunan rencana pembangunan di Kabupaten Ogan Komering Ilir.


Publikasi ini dapat terwujud berkat kerjasama dan bantuan dari berbagai pihak baik instansi pemerintah maupun swasta. Kepada semua pihak yang telah memberikan bantuan disampaikan penghargaan dan terima kasih yang sebesar-besarnya.

Walaupun publikasi ini telah disiapkan sebaik-baiknya, namun disadari masih ada kekurangan dan kesalahan yang terjadi. Untuk perbaikan publikasi ini, tanggapan dan saran yang bersifat konstruktif dari para pemakai sangat diharapkan.

Kayuagung, Februari 2025

Kepala BPS

Kabupaten Ogan Komering Ilir



MUHAMMAD DEDY



PREFACE

Ogan Komering Ilir in Figures 2025 is an annual publication written by Statistics of Ogan Komering Ilir Regency. Honestly, this publication has not perfect yet and has not filled the user's hope, especially for the planners yet, but hopely it can help to equip compilation of development planning in this regency.

This comprehensive publication has been made possible with the assistance and contribution from several governmental institutions and private organizations. To all parties who have been involved in the preparation of this publication, I would like to express my sincerest appreciation and gratitude.

Comments and constructive suggestions for the improvement of this publication are always welcome.



Kayuagung, Februari 2025
Kepala BPS
Kabupaten Ogan Komering Ilir

MUHAMMAD DEDY

DAFTAR ISI/CONTENTS
Kabupaten Ogan Komering Ilir Dalam Angka 2025
Ogan Komering Ilir Regency in Figures 2025
 Volume 21, 2025

	Halaman <i>Page</i>
Kata Pengantar/ <i>Preface</i>	ix
Daftar Isi/ <i>Contents</i>	xi
Daftar Tabel/ <i>List of Tables</i>	xiiiv
Penjelasan Umum/ <i>Explanatory Notes</i>	xxxix
Daftar Singkatan/ <i>List of Abbreviations</i>	xli
Statistik Kunci/ <i>Key Statistics</i>	1
1. Geografi dan Iklim/ <i>Geography and Climate</i>	3
2. Pemerintahan/ <i>Government</i>	17
3. Penduduk dan Ketenagakerjaan/ <i>Population and Employment</i>	57
4. Sosial dan Kesejahteraan Rakyat/ <i>Social and Welfare</i>	83
5. Pertanian, Kehutanan, Peternakan, dan Perikanan/ <i>Agriculture, Forestry, Livestock, and Fishery</i>	167
6. Industri, Pertambangan, dan Energi/ <i>Industry, Mining, and Energy</i>	269
7. Pariwisata/ <i>Tourism</i>	285
8. Transportasi dan Komunikasi/ <i>Transportation and Communication</i>	297
9. Perbankan, Koperasi, dan Harga-harga/ <i>Banking, Cooperative, dan Prices</i>	321
10. Pengeluaran Penduduk/ <i>Population Expenditure</i>	339
11. Perdagangan/ <i>Trade</i>	349
12. Sistem Neraca Regional/ <i>System of Regional Accounts</i>	365
13. Perbandingan Antar Kabupaten/Kota/ <i>Regency/Municipal Comparison</i>	389
Daftar Pustaka/ <i>References</i>	403

DAFTAR TABEL/LIST OF TABLES

Tabel Table	Halaman Page
1. GEOGRAFI DAN IKLIM/GEOGRAPHY AND CLIMATE	
1.1 KEADAAN GEOGRAFI	
GEOGRAPHY CONDITION	
1.1.1 Luas Daerah dan Jumlah Pulau Menurut Kecamatan di Kabupaten Ogan Komering Ilir, 2024 <i>Total Area and Number of Islands by District in Ogan Komering Ilir Regency, 2024</i>	9
1.1.2 Tinggi Wilayah dan Jarak ke Ibukota Kabupaten/Kota Menurut Kecamatan di Kabupaten Ogan Komering Ilir, 2024 <i>Altitude and Distance to the Capital of Regency/Municipality by District in Ogan Komering Ilir Regency, 2024</i>	11
1.1.3 Jumlah Desa ¹ /Kelurahan Menurut Kecamatan di Kabupaten Ogan Komering Ilir dan Letak Geografi, 2018–2024 <i>Number of Villages¹/Subdistricts by District in Ogan Komering Ilir Regency and Geographical Location, 2018–2024</i>	12
1.1.4 Jumlah Desa ¹ /Kelurahan Menurut Kecamatan di Kabupaten Ogan Komering Ilir dan Topografi Wilayah, 2018–2024 <i>Number of Villages¹/Subdistricts by District in Ogan Komering Ilir Regency and Topographical Areas, 2018–2024</i>	13
1.2 KEADAAN IKLIM	
CLIMATE CONDITION	
1.2.1 Pengamatan Unsur Iklim Menurut Bulan di Stasiun Pengamatan Badan Meteorologi Klimatologi dan Geofisika (BKMG) di Stasiun Klimatologi Kelas 1 Palembang, 2024 <i>Observation of Climate Elements By Months at the Meteorology, Climatology and Geophysic Agency Station in Climatology Station Palembang, 2024</i>	14

2. PEMERINTAHAN/GOVERNMENT

2.1 WILAYAH ADMINISTRATIF

ADMINISTRATIVE AREA

2.1.1	Jumlah Desa ¹ /Kelurahan Menurut Kecamatan di Kabupaten Ogan Komering Ilir, 2020–2024 <i>Number of Villages¹/Kelurahan by District in Ogan Komering Ilir Regency, 2020–2024.....</i>	28
2.1.2	Jumlah Lingkungan, Dusun, RW dan RT Menurut Kecamatan di Kabupaten Ogan Komering Ilir, 2024 .. <i>Number of Villages by Districts in Ogan Komering Ilir Regency, 2024 ..</i>	29
2.1.3	Batas Wilayah Kecamatan di Kabupaten Ogan Komering Ilir, 2024 <i>Bounded Area of District in Ogan Komering Ilir Regency, 2024.....</i>	30
2.2 DEWAN PERWAKILAN RAKYAT DAERAH		
REGIONAL HOUSE OF REPRESENTATIVE		
2.2.1	Jumlah Anggota Dewan Perwakilan Rakyat Daerah Menurut Partai Politik dan Jenis Kelamin di Kabupaten Ogan Komering Ilir (orang), 2024 <i>Number of Regional House of Representatives's Members by Political Parties and Sex in Ogan Komering Ilir Regency (people), 2024</i>	33
2.2.2	Jumlah Anggota Dewan Perwakilan Rakyat Daerah Menurut Partai Politik dan Pendidikan di Kabupaten Ogan Komering Ilir, 2024 <i>Number of Members of The Regional House of Representatives by Political Parties and Education in Ogan Komering Ilir Regency, 2024 ..</i>	34
2.2.3	Jumlah Anggota Dewan Perwakilan Rakyat Daerah Menurut Partai Politik dan Komisi di Kabupaten Ogan Komering Ilir, 2024 <i>Number of Members of The Regional House of Representatives by Political Parties and Commission in Ogan Komering Ilir Regency, 2024</i>	35
2.2.4	Jumlah Keputusan Dewan Perwakilan Rakyat Daerah Kabupaten Ogan Komering Ilir, 2019–2024 <i>Number Decision of Assembly at regional in Ogan Komering Ilir Regency, 2019–2024.....</i>	36

2.3 SUMBER DAYA MANUSIA

HUMAN RESOURCES

2.3.1	Jumlah Aparatur Sipil Negara (ASN) Pemerintah Kabupaten Ogan Komering Ilir Menurut Jabatan, Jenis ASN, dan Jenis Kelamin (orang), Desember 2024 <i>Number of Ogan Komering Ilir Regency Government by Occupation, Type of ASN, and Sex (people), Desember 2024</i>	37
2.3.2	Jumlah Aparatur Sipil Negara (ASN) Pemerintah Kabupaten Ogan Komering Ilir Menurut Tingkat Pendidikan, Jenis ASN, dan Jenis Kelamin (orang), Desember 2024 <i>Number of Ogan Komering Ilir Regency Government by Educational Level, Type of ASN, and Sex (people), Desember 2024</i>	40
2.3.3	Jumlah Pegawai Negeri Sipil Pemerintah Kabupaten Ogan Komering Ilir Menurut Tingkat Kepangkatan dan Jenis Kelamin (orang), Desember 2024 <i>Number of Ogan Komering Ilir Regency Government's Civil Servants by Hierarchy and Sex (people), Desember 2024</i>	43
2.3.4	Jumlah Pegawai Pemerintah dengan Perjanjian Kerja Pemerintah Kabupaten Ogan Komering Ilir Menurut Tingkat Kepangkatan dan Jenis Kelamin (orang), Desember 2024 <i>Number of Ogan Komering Ilir Regency Government's by Hierarchy and Sex (people), Desember 2024</i>	44

2.4 KEUANGAN PEMERINTAH

GOVERNMENT FINANCE

2.4.1	Realisasi Pendapatan Pemerintah Kabupaten Ogan Komering Ilir Menurut Jenis Pendapatan (ribu rupiah), 2021–2024 <i>Actual Ogan Komering Ilir Regency Government Revenues by Kind of Revenues (thousand rupiahs), 2021–2024.....</i>	45
2.4.2	Realisasi Belanja Pemerintah Kabupaten Ogan Komering Ilir Menurut Jenis Belanja (ribu rupiah), 2021–2024 <i>Actual Ogan Komering Ilir Regency Government Expenditures by Kind of Expenditures (thousand rupiahs), 2021–2024.....</i>	47
2.4.3	Realisasi Anggaran Pendapatan dan Belanja Daerah Kabupaten Ogan Komering Ilir (Rupiah), 2024	

	<i>The Realization of Regional Budgeted Government Revenues in Regency of Ogan Komering Ilir (Rupiahs), 2024</i>	49
2.4.4	Jumlah Kegiatan, Penyediaan Dana dan Realisasi Pelaksanaan Kegiatan Pembangunan Anggaran Pendapatan Belanja Daerah Kabupaten Ogan Komering Ilir menurut Kecamatan, 2024 <i>Number of Activities, Available Fund and Realization of Regional Budget Implementation Programmes in Regency of Ogan Komering Ilir by Districts, 2024</i>	52
2.4.5	Target dan Realisasi Penerimaan Pendapatan Daerah di Kabupaten Ogan Komering Ilir menurut Jenis Penerimaan (rupiah), 2023 – 2024 <i>Target and Realization of Regional Revenue in Regency of Ogan Komering Ilir by Type of Revenue (rupiahs), 2023– 2024</i>	53
2.4.6	Target dan Realisasi Penerimaan Dana Alokasi Umum dan Dana Alokasi Khusus Kabupaten Ogan Komering Ilir (rupiah), 2022–2024 <i>Aim and Realization of revenues General Allocate Fund and Special Allocate Fund Regency of Ogan Komering Ilir (rupiahs), 2022–2024</i>	55
3.	PENDUDUK DAN KETENAGAKERJAAN/ POPULATION AND EMPLOYMENT	
3.1	PENDUDUK POPULATION	
3.1.1	Jumlah Penduduk, Laju Pertumbuhan Penduduk, Distribusi Persentase Penduduk, Kepadatan Penduduk, Rasio Jenis Kelamin Penduduk Menurut Kecamatan di Kabupaten Ogan Komering Ilir, 2024	
	<i>Population, Population Growth Rate, Percentage Distribution of Population, Population Density, and Population Sex Ratio by District in Ogan Komering Ilir Regency, 2024</i>	70
3.1.2	Jumlah Penduduk Menurut Kelompok Umur dan Jenis Kelamin di Kabupaten Ogan Komering Ilir (jiwa) , 2024.....	
	<i>Population by Age Groups and Sex in Ogan Komering Ilir Regency (people), 2024</i>	73

3.2 KETENAGAKERJAAN

EMPLOYMENT

3.2.1	Jumlah Penduduk Berumur 15 Tahun Keatas Menurut Jenis Kegiatan Selama Seminggu Terakhir dan Jenis Kelamin di Kabupaten Ogan Komering Ilir, 2024 <i>Population Aged 15 Years and Over by Type of Activity During The Last Week and Sex in Ogan Komering Ilir Regency, 2024</i>	74
3.2.2	Penduduk Berumur 15 Tahun ke Atas Menurut Pendidikan Tertinggi yang Ditamatkan dan Jenis Kegiatan Selama Seminggu Terakhir di Kabupaten Ogan Komering Ilir, 2024 <i>Population 15 Years of Age and Over by Educational Attainment and Type of Activity During the Last Week in Ogan Komering Ilir Regency, 2024</i>	75
3.2.3	Penduduk Berumur 15 Tahun Ke Atas yang Bekerja Selama Seminggu Terakhir Menurut Status Pekerjaan Utama dan Jenis Kelamin di Kabupaten Ogan Komering Ilir, 2024 <i>Population 15 Years of Age and Over who Worked During The Last Week by Main Employment Status and Sex in Ogan Komering Ilir Regency, 2024</i>	77
3.2.4	Jumlah Pencari Kerja Terdaftar Menurut Kecamatan dan Jenis Kelamin di Kabupaten Ogan Komering Ilir, 2024 <i>Number of Registered Job Applicants by District and Sex in Ogan Komering Ilir Regency, 2024.....</i>	78
3.2.5	Jumlah Penduduk Berumur 15 Tahun ke Atas Menurut Lapangan Pekerjaan Utama di Kabupaten Ogan Komering Ilir, 2023-2024 <i>Population Aged 15 Years and Over by Main Industry in Ogan Komering Ilir Regency, 2023-2024.....</i>	79
3.2.6	Tingkat Pengangguran Terbuka (TPT) dan Tingkat Partisipasi Angkatan Kerja (TPAK) Kabupaten Ogan Komering Ilir, 2022-2024 <i>Unemployment Rate (UR) and Labor Force Participation Rate (LFPR) in Ogan Komering Ilir Regency, 2022-2024.....</i>	80
3.2.7	Jumlah Pencari Kerja Terdaftar Menurut Tingkat Pendidikan yang Ditamatkan dan Jenis Kelamin di Kabupaten Ogan Komering Ilir, 2024	

	<i>Number of Registered Job Applicants by Educational Attainment and Sex in Ogan Komering Ilir Regency, 2024.....</i>	81
4.	SOSIAL DAN KESEJAHTERAAN RAKYAT/SOCIAL AND WELFARE	
4.1	PENDIDIKAN	
	EDUCATION	
4.1.1	Jumlah Sekolah, Guru, dan Murid Taman Kanak-Kanak (TK) di Bawah Kementerian Pendidikan, Kebudayaan, Riset, dan Teknologi Menurut Kecamatan di Kabupaten Ogan Komering Ilir, 2023/2024 dan 2024/2025 <i>Number of Schools, Teachers, and Pupils in Kindergarten Under The Ministry of Education, Culture, Research, and Technology by District in Ogan Komering Ilir Regency, 2023/2024 and 2024/2025</i>	97
4.1.2	Jumlah Sekolah, Guru, dan Murid Raudatul Athfal (RA) di Bawah Kementerian Agama Menurut Kecamatan di Kabupaten Ogan Komering Ilir, 2022/2023 dan 2023/2024 <i>Number of Schools, Teachers, and Pupils in Raudatul Athfal (RA) Under The Ministry of Religious Affairs by District in Ogan Komering Ilir Regency, 2022/2023 and 2023/2024.....</i>	100
4.1.3	Jumlah Sekolah, Guru, dan Murid Sekolah Dasar (SD) di Bawah Kementerian Pendidikan, Kebudayaan, Riset, dan Teknologi Menurut Kecamatan di Kabupaten Ogan Komering Ilir, 2023/2024 dan 2024/2025 <i>Number of Schools, Teachers, and Pupils in Elementary Schools Under The Ministry of Education, Culture, Research, and Technology by District in Ogan Komering Ilir Regency, 2023/2024 and 2024/2025</i>	101
4.1.4	Jumlah Sekolah, Guru, dan Murid Madrasah Ibtidaiyah (MI) di Bawah Kementerian Agama Menurut Kecamatan di Kabupaten Ogan Komering Ilir, 2022/2023 dan 2023/2024 <i>Number of Schools, Teachers, and Pupils in Madrasah Ibtidaiyah (MI) Under The Ministry of Religious Affairs by District in Ogan Komering Ilir Regency, 2022/2023 and 2023/2024.....</i>	104
4.1.5	Jumlah Sekolah, Guru, dan Murid Sekolah Menengah Pertama (SMP) di Bawah Kementerian Pendidikan, Kebudayaan, Riset, dan Teknologi Menurut Kecamatan di Kabupaten Ogan Komering Ilir, 2023/2024 dan 2024/2025	

	<i>Number of Schools, Teachers, and Pupils in Junior High Schools Under The Ministry of Education, Culture, Research, and Technology by District in Ogan Komering Ilir Regency, 2023/2024 and 2024/2025</i>	107
4.1.6	Jumlah Sekolah, Guru, dan Murid Madrasah Tsanawiyah (MTs) di Bawah Kementerian Agama Menurut Kecamatan di Kabupaten Ogan Komering Ilir, 2022/2023 dan 2023/2024 <i>Number of Schools, Teachers, and Pupils in Madrasah Tsanawiyah (MTs) Under The Ministry of Religious Affairs by District in Ogan Komering Ilir Regency, 2022/2023 and 2023/2024</i>	110
4.1.7	Jumlah Sekolah, Guru, dan Murid Sekolah Menengah Atas (SMA) di Bawah Kementerian Pendidikan, Kebudayaan, Riset, dan Teknologi Menurut Kecamatan di Kabupaten Ogan Komering Ilir, 2023/2024 dan 2024/2025 <i>Number of Schools, Teachers, and Pupils in Senior High Schools Under The Ministry of Education, Culture, Research, and Technology by District in Ogan Komering Ilir Regency, 2023/2024 and 2024/2025</i>	113
4.1.8	Jumlah Sekolah, Guru, dan Murid Sekolah Menengah Kejuruan (SMK) di Bawah Kementerian Pendidikan, Kebudayaan, Riset, dan Teknologi Menurut Kecamatan di Kabupaten Ogan Komering Ilir, 2023/2024 dan 2024/2025 <i>Number of Schools, Teachers, and Pupils in Vocational High Schools Under The Ministry of Education, Culture, Research, and Technology by District in Ogan Komering Ilir Regency, 2023/2024 and 2024/2025</i>	116
4.1.9	Jumlah Sekolah, Guru, dan Murid Madrasah Aliyah (MA) di Bawah Kementerian Agama Menurut Kecamatan di Kabupaten Ogan Komering Ilir, 2022/2023 dan 2023/2024 <i>Number of Schools, Teachers, and Pupils in Madrasah Aliyah (MA) Under the Ministry of Religious Affairs by District in Ogan Komering Ilir Regency, 2022/2023 and 2023/2024</i>	119
4.1.10	Angka Partisipasi Murni (APM) dan Angka Partisipasi Kasar (APK) Menurut Jenjang Pendidikan di Kabupaten Ogan Komering Ilir, 2023 dan 2024 <i>Net Enrollment Rate and Gross Enrollment Ratio by Educational Level in Ogan Komering Ilir Regency, 2023 and 2024</i>	122
4.1.11	Angka Melek Aksara Menurut Jenis Kelamin dan Kelompok Umur di Kabupaten Ogan Komering Ilir, 2023 dan 2024	

	<i>Literacy Rate by Sex and Age Group in Ogan Komering Ilir Regency, 2023 and 2024.....</i>	123
4.1.12	Jumlah Desa ¹ /Kelurahan yang Memiliki Fasilitas Sekolah Menurut Kecamatan dan Tingkat Pendidikan di Kabupaten Ogan Komering Ilir, 2020–2024 <i>Number of Villages¹/Subdistricts Having Educational Facilities by District and Educational Level in Ogan Komering Ilir Regency, 2020–2024</i>	124
4.2	KESEHATAN	
	HEALTH	
4.2.1	Jumlah Desa ¹ /Kelurahan Yang Memiliki Sarana Kesehatan Menurut Kecamatan di Kabupaten Ogan Komering Ilir, 2020–2024 <i>Number of Villages¹/Subdistricts Having Health Facilities by District in Ogan Komering Ilir Regency, 2020–2024.....</i>	129
4.2.2	Jumlah Tenaga Kesehatan Menurut Kecamatan di Kabupaten Ogan Komering Ilir, 2024 <i>Number of Health Human Resources by District in Ogan Komering Ilir Regency, 2024</i>	135
4.2.3	Jumlah Rumah Sakit Umum, Rumah Sakit Khusus, dan Puskesmas Menurut Kecamatan di Kabupaten Ogan Komering Ilir, 2023 dan 2024 <i>Number of General Hospital, Specialized Hospital, dan Public Health Center by District in Ogan Komering Ilir Regency, 2023 and 2024</i>	138
4.2.4	Jumlah 10 Kasus Penyakit Menurut Kecamatan di Kabupaten Ogan Komering Ilir, 2024 <i>Number of Cases of The 10 Most Diseases by Subdistrict in Ogan Komering Ilir Regency, 2024</i>	141
4.2.5	Jumlah Bayi Lahir, Bayi Berat Badan Lahir Rendah (BBLR), BBLR Dirujuk, dan Bergizi Buruk di Kabupaten Ogan Komering Ilir, 2014–2024 <i>Number of Births, Babies with Low Birth Weights (LBW), Treated LBW, and Malnutrition Cases in Ogan Komering Ilir Regency, 2014–2024.....</i>	144
4.2.6	Jumlah Bayi Lahir, Bayi Berat Badan Lahir Rendah (BBLR), BBLR Dirujuk Menurut Kecamatan di Kabupaten Ogan Komering Ilir, 2024	

Tabel Table	Halaman Page
	145
4.2.7	146
4.2.8	147
4.2.9	148
4.2.10	149
4.2.11	150
4.2.12	151
4.2.13	154

4.3	AGAMA DAN SOSIAL LAINNYA	
	RELIGION AND OTHER SOCIAL AFFAIRS	
4.3.1	Jumlah Penduduk Menurut Kecamatan dan Agama yang Dianut di Kabupaten Ogan Komering Ilir, 2024 <i>Population by District and Religion in Ogan Komering Ilir Regency, 2024</i>	155
4.3.2	Jumlah Tempat Peribadatan Menurut Kecamatan di Kabupaten Ogan Komering Ilir, 2024 <i>Number of Places of Worship by District in Ogan Komering Ilir Regency, 2024</i>	156
4.3.3	Jumlah Desa ¹ /Kelurahan yang Mengalami Bencana Alam ² Menurut Kecamatan di Kabupaten Ogan Komering Ilir, 2020–2024 <i>Number of Villages¹/Subdistricts that Had Natural Disaster² by District in Ogan Komering Ilir Regency, 2020–2024</i>	157
4.4	KEMISKINAN	
	POVERTY	
4.4.1	Garis Kemiskinan, Jumlah, dan Persentase Penduduk Miskin di Kabupaten Ogan Komering Ilir, 2016–2024 <i>Poverty Line, Number, and Percentage of Poor People in Ogan Komering Ilir Regency, 2016–2024</i>	160
4.4.2	Indeks Kedalaman Kemiskinan dan Indeks Keparahan Kemiskinan di Kabupaten Ogan Komering Ilir, 2016–2024 <i>Poverty Gap Index and Poverty Severity Index in Ogan Komering Ilir Regency, 2016–2024</i>	161
4.5	KRIMINALITAS	
	CRIME	
4.5.1	Jumlah Tindak Pidana Menurut Kepolisian Sektor di Kabupaten Ogan Komering Ilir, 2022–2024 <i>Number of Reported Criminal Cases by Subsitriect Police Office in Ogan Komering Ilir Regency, 2022–2024</i>	162
4.5.2	Penyelesaian Tindak Pidana Menurut Kepolisian Sektor di Kabupaten Ogan Komering Ilir, 2022–2024 <i>Crime Clearance by Subdistrict Police Office in Ogan Komering Ilir Regency, 2022–2024</i>	163

Tabel Table	Halaman Page
4.5.3	Persentase Penyelesaian Tindak Pidana Menurut Kepolisian Sektor di Kabupaten Ogan Komering Ilir (persen), 2022–2024 <i>Percentage of Crime Clearance Rate by Subdistrict Police Office in Ogan Komering Ilir Regency (percent), 2022–2024</i> 164
4.5.4	Jumlah Perkara Perdata dan Pidana yang Masuk dan Telah Diputus oleh Pengadilan Negeri Kayuagung, 2017–2024 <i>Number of Civil and Criminal Cases Reported and Cleared by Court of Justice of Kayuagung, 2017–2024</i> 165
4.5.5	Banyaknya Perkara Perdata yang Masuk di Pengadilan Negeri Kayuagung, 2017–2024 <i>Number of Civil Cases in Court of Justice of Kayuagung, 2017–2024</i> ... 166
5.	PERTANIAN, KEHUTANAN, PETERNAKAN, DAN PERIKANAN/ AGRICULTURE, FORESTRY, LIVESTOCK, AND FISHERY
5.1	HORTIKULTURA HORTICULTURE
5.1.1	Luas Panen Tanaman Sayuran Menurut Kecamatan dan Jenis Tanaman di Kabupaten Ogan Komering Ilir (ha), 2023 dan 2024 <i>Harvested Area of Vegetables by District and Kind of Plant in Ogan Komering Ilir Regency (ha), 2023 and 2024</i> 176
5.1.2	Produksi Tanaman Sayuran Menurut Kecamatan dan Jenis Tanaman di Kabupaten Ogan Komering Ilir (kuintal), 2023 dan 2024 <i>Production of Vegetables by District and Kind of Plant in Ogan Komering Ilir Regency (quintal), 2023 and 2024</i> 186
5.1.3	Luas Panen Tanaman Sayuran dan Buah–buahan Semusim Menurut Jenis Tanaman di Kabupaten Ogan Komering Ilir (ha), 2021–2024 <i>Harvested Area of Seasonal Vegetables and Fruits by Kind of Plant in Ogan Komering Ilir Regency (ha), 2021–2024</i> 196
5.1.4	Produksi Tanaman Sayuran dan Buah–buahan Semusim Menurut Jenis Tanaman di Kabupaten Ogan Komering Ilir (kuintal), 2021–2024 <i>Production of Seasonal Vegetables and Fruits by Kind of Plant in Ogan Komering Ilir Regency (quintal), 2021–2024</i> 198

Tabel Table	Halaman Page	
5.1.5	Luas Panen Tanaman Biofarmaka Menurut Kecamatan dan Jenis Tanaman di Kabupaten Ogan Komering Ilir (m ²), 2023 dan 2024 <i>Harvested Area of Medicinal Plants by District and Kind of Plant in Ogan Komering Ilir Regency (m²), 2023 and 2024</i>	200
5.1.6	Produksi Tanaman Biofarmaka Menurut Kecamatan dan Jenis Tanaman di Kabupaten Ogan Komering Ilir (kg), 2023 dan 2024 <i>Production of Medicinal Plants by District and Kind of Plant in Ogan Komering Ilir Regency (kg), 2023 and 2024</i>	205
5.1.7	Luas Panen Tanaman Biofarmaka Menurut Jenis Tanaman di Kabupaten Ogan Komering Ilir (m ²), 2021–2024 <i>Harvested Area of Medicinal Plants by Kind of Plant in Ogan Komering Ilir Regency (m²), 2021–2024</i>	210
5.1.8	Produksi Tanaman Biofarmaka Menurut Jenis Tanaman di Kabupaten Ogan Komering Ilir (kg), 2021–2024 <i>Production of Medicinal Plants by Kind of Plant in Ogan Komering Ilir Regency (kg), 2021–2024</i>	211
5.1.9	Luas Panen Tanaman Hias Menurut Kecamatan dan Jenis Tanaman di Kabupaten Ogan Komering Ilir (m ²), 2023 dan 2024 <i>Harvested Area of Ornamental Plants by District and Kind of Plant in Ogan Komering Ilir Regency (m²), 2023 and 2024</i>	212
5.1.10	Produksi Tanaman Hias Menurut Kecamatan dan Jenis Tanaman di Kabupaten Ogan Komering Ilir (tangkai), 2023 dan 2024 <i>Production of Ornamental Plants by District and Kind of Plant in Ogan Komering Ilir Regency (stalks), 2023 and 2024</i>	220
5.1.11	Luas Panen Tanaman Hias Menurut Jenis Tanaman di Kabupaten Ogan Komering Ilir (m ²), 2021–2024 <i>Harvested Area of Ornamental Plants by Kind of Plant in Ogan Komering Ilir Regency (m²), 2021–2024</i>	228
5.1.12	Produksi Tanaman Hias Menurut Jenis Tanaman di Kabupaten Ogan Komering Ilir (tangkai), 2021–2024 <i>Production of Ornamental Plants by Kind of Plant n Ogan Komering Ilir Regency (stalks), 2021–2024</i>	229

5.1.13	Produksi Buah–buahan Menurut Kecamatan dan Jenis Tanaman di Kabupaten Ogan Komering Ilir (kuintal), 2023 dan 2024 <i>Production of Fruits by District and Kind of Plant in Ogan Komering Ilir Regency (kuintal), 2023 and 2024</i>	230
5.1.14	Produksi Buah–Buahan dan Sayuran Tahunan Menurut Jenis Tanaman di Kabupaten Ogan Komering Ilir (kuintal), 2021–2024 <i>Production of Annual Fruits and Vegetables by Kind of Plant in Ogan Komering Ilir Regency (kuintal), 2021–2024</i>	244
5.2 PERKEBUNAN		
ESTATE CROPS		
5.2.1	Luas Areal Tanaman Perkebunan Menurut Kecamatan dan Jenis Tanaman di Kabupaten Ogan Komering Ilir (ha), 2023 dan 2024 <i>Planted Area of Estate Crops by District and Type of Crops in Ogan Komering Ilir Regency (ha), 2023 and 2024</i>	246
5.2.2	Produksi Perkebunan Menurut Kecamatan dan Jenis Tanaman di Kabupaten Ogan Komering Ilir (ribu ton), 2023 dan 2024 <i>Production of Estates by District and Type of Crops in Ogan Komering Ilir Regency (thousand ton), 2023 and 2024</i>	250
5.2.3	Luas Areal Tanaman Perkebunan Rakyat Menurut Jenis Tanaman di Kabupaten Ogan Komering Ilir (ha), 2020–2024 <i>Area of Smallholder by Type of Crops in Ogan Komering Ilir Regency (ha), 2020–2024</i>	254
5.2.4	Produksi Perkebunan Rakyat Menurut Jenis Tanaman di Kabupaten Ogan Komering Ilir (ribu ton), 2020–2024 <i>Production of Smallholder by Type of Crops in Ogan Komering Ilir Regency (thousand ton), 2020–2024</i>	255
5.3 PETERNAKAN		
LIVESTOCK		
5.3.1	Populasi Ternak Menurut Kecamatan dan Jenis Ternak di Kabupaten Ogan Komering Ilir, 2024 <i>Livestock Population by Subdistrict and Kind of Livestock in Ogan Komering Ilir Regency, 2024</i>	256
5.3.2	Jumlah Ternak yang Dipotong Menurut Kecamatan dan Jenis Ternak di Kabupaten Ogan Komering Ilir, 2024	

Tabel Table	Halaman Page
	259
	261
5.4 PERIKANAN	
FISHERY	
5.4.1	262
5.4.2	263
5.4.3	264
5.4.4	266
5.4.5	268
6. INDUSTRI, PERTAMBANGAN, DAN ENERGI/ INDUSTRY, MINING, AND ENERGY	
6.1	

	<i>Installed Electricity Power, Production, and Distribution of PT. PLN (Persero) at PLN Branch by Year in Ogan Komering Ilir Regency, 2015 - 2024.....</i>	276
6.2	Jumlah Pelanggan Listrik Menurut Kecamatan di Kabupaten Ogan Komering Ilir, 2020–2024 <i>Number of Electricity Customers by District in Ogan Komering Ilir Regency, 2020–2024.....</i>	277
6.3	Jumlah Pelanggan dan Air yang Disalurkan Menurut Kecamatan di Kabupaten Ogan Komering Ilir, 2024 <i>Number of Customers and Distributed Water by Customers in Ogan Komering Ilir Regency, 2024.....</i>	278
6.4	Jumlah Pelanggan dan Air yang Disalurkan Menurut Unit Instalasi di Kabupaten Ogan Komering Ilir, 2024 <i>Number of Customers and Distributed Water by Instalation Unit Area in Ogan Komering Ilir Regency, 2024</i>	279
6.5	Jumlah Perusahaan Industri Menurut Tenaga Kerja dan Kecamatan di Kabupaten Ogan Komering Ilir, 2024 <i>Number of Industries Establishment by Employee and Subdistrict in Ogan Komering Ilir Regency, 2024.....</i>	280
6.6	Jumlah Perusahaan Industri dengan Tenaga Kerja 5-19 Menurut Kecamatan di Kabupaten Ogan Komering Ilir, 2024 <i>Number of Industries Establishment by Employee 5-19 by Subdistrict in Ogan Komering Ilir Regency, 2024.....</i>	281
6.7	Jumlah Perusahaan Industri dengan Tenaga Kerja 20-99 Menurut Kecamatan di Kabupaten Ogan Komering Ilir, 2024 <i>Number of Industries Establishment by Employee 20-99 by Subdsitriect in Ogan Komering Ilir Regency, 2024</i>	282
6.8	Jumlah Perusahaan Industri dengan Tenaga Kerja \geq 100 Orang Menurut Kecamatan di Kabupaten Ogan Komering Ilir, 2024 <i>Number of Industries Establishment by Employee More Than 100 by Subdsitriect in Ogan Komering Ilir Regency, 2024.....</i>	283
7.	PARIWISATA/TOURISM	
7.1	Jumlah Rumah Makan/Restoran Menurut Kecamatan di Kabupaten Ogan Komering Ilir, 2021–2024	

Tabel Table	Halaman Page
	292
7.2	293
7.3	294
7.4	295
8.	
8.1	
8.1.1	305
8.1.2	306
8.1.3	307
8.1.4	

	<i>Number of Motor Vehicles Tested at LLAJR Service Branches by Vehicle Type and Subdistrict in Ogan Komering Ilir Regency (Unit), 2022-2024</i>	308
8.1.5	Jumlah Izin Trayek yang Dikeluarkan menurut Kecamatan di Kabupaten Ogan Komering Ilir, 2022-2024 <i>Number of Route Licenses Issued by Subdistrict in Ogan Komering Ilir Regency, 2022-2024</i>	311
8.1.6	Jumlah Terminal Tipe A, Tipe B, Tipe C menurut Kecamatan di Kabupaten Ogan Komering Ilir (Unit), 2022-2024 <i>Number of Terminals Type A, Type B, Type C by Subdistrict in Ogan Komering Ilir Regency (Unit), 2022-2024</i>	312
8.1.7	Jumlah Pelabuhan Laut, Dermaga dan Tambatan Perahu menurut Kecamatan di Kabupaten Ogan Komering Ilir, 2022 – 2024 <i>Number of Seaports, Wharfs and Boat Moorings by Subdistrict in Ogan Komering Ilir Regency, 2022 – 2024</i>	315
8.2	KOMUNIKASI	
	COMMUNICATION	
8.2.1	Jumlah Kantor Pos Pembantu Menurut Kecamatan di Kabupaten Ogan Komering Ilir, 2021– 2024 <i>Number of Post Offices Subsidiaries by District in Ogan Komering Ilir Regency, 2021– 2024</i>	318
8.2.2	Jumlah Desa ¹ /Kelurahan yang Memiliki Kantor Pos ² Menurut Kecamatan di Kabupaten Ogan Komering Ilir, 2020–2024 <i>Number of Villages¹/Subdistricts with Post Office² by District in Ogan Komering Ilir Regency, 2020–2024</i>	319
9.	PERBANKAN, KOPERASI, DAN HARGA-HARGA/BANKING, COOPERATIVE, AND PRICES	
9.1	Jumlah Koperasi Aktif Menurut Kecamatan di Kabupaten Ogan Komering Ilir, 2021–2024 <i>Number of Active Cooperative by District in Ogan Komering Ilir Regency, 2021–2024</i>	328
9.2	Jumlah Koperasi Menurut Jenis Koperasi dan Kecamatan di Kabupaten Ogan Komering Ilir, 2024	

Tabel Table	Halaman Page
	329
9.3	330
9.4	334
10.	
10.1	346
10.2	347
11.	
11.1	355
11.2	356
11.3	357
11.4	

Tabel Table	Halaman Page
	358
11.5	359
11.6	360
11.7	363
11.8	364
12.	
	375
12.1.	376
12.2	378
12.3	

	<i>Percentage Distribution of Gross Regional Domestic Product at Current Market Prices by Industry in Ogan Komering Ilir Regency (percent), 2020–2024.....</i>	380
12.4	Laju Pertumbuhan Produk Domestik Regional Bruto Atas Dasar Harga Konstan 2010 Menurut Lapangan Usaha di Kabupaten Ogan Komering Ilir (persen), 2020–2024 <i>Growth Rate of Gross Regional Domestic Product at 2010 Constant Market Prices by Industry in Ogan Komering Ilir Regency (percent), 2020–2024</i>	382
12.5	Produk Domestik Regional Bruto Kabupaten Ogan Komering Ilir Atas Dasar Harga Berlaku Menurut Pengeluaran (juta rupiah), 2020–2024 <i>Gross Regional Domestic Product of Ogan Komering Ilir Regency at Current Market Prices by Expenditure (million rupiahs), 2020–2024</i>	384
12.6	Produk Domestik Regional Bruto Kabupaten Ogan Komering Ilir Atas Dasar Harga Konstan 2010 Menurut Pengeluaran (juta rupiah), 2020–2024 <i>Gross Regional Domestic Product of Ogan Komering Ilir Regency at 2010 Constant Market Prices by Expenditure (million rupiahs), 2020–2024</i>	385
12.7	Distribusi Persentase Produk Domestik Regional Bruto Kabupaten Ogan Komering Ilir Atas Dasar Harga Berlaku Menurut Pengeluaran (persen), 2020–2024 <i>Percentage Distribution of Gross Regional Domestic Product of Ogan Komering Ilir Regency at Current Market Prices by Expenditure (percent), 2020–2024.....</i>	386
12.8	Laju Pertumbuhan Produk Domestik Regional Bruto Kabupaten Ogan Komering Ilir Atas Dasar Harga Konstan 2010 Menurut Pengeluaran (persen), 2020–2024 <i>Growth Rate of Gross Regional Domestic Product of Ogan Komering Ilir Regency at 2010 Constant Market Prices by Expenditure (percent), 2020–2024</i>	387
13.	PERBANDINGAN ANTAR KABUPATEN/ KOTA/ REGENCY/MUNICIPAL COMPARISON	
13.1	Jumlah Penduduk Menurut Kabupaten/Kota di Provinsi Sumatera Selatan (ribu jiwa), 2021–2025	

	<i>Population by Regency/Municipality in Sumatera Selatan (thousand people), 2021–2025</i>	397
13.2	Laju Pertumbuhan Produk Domestik Regional Bruto Atas Dasar Harga Konstan 2010 Menurut Kabupaten/Kota di Provinsi Sumatera Selatan (persen), 2021–2024 <i>Rate of Growth of Gross Regional Domestic Products at 2010 Constant Market Prices by Regency/Municipality in Sumatera Selatan (percent), 2021–2024</i>	398
13.3	Jumlah Penduduk Miskin Menurut Kabupaten/Kota di Provinsi Sumatera Selatan (ribu orang), 2020–2024 <i>Number of Poor Population by Regency/Municipality in Sumatera Selatan (thousand people), 2020–2024</i>	399
13.4	Indeks Pembangunan Manusia Menurut Kabupaten/ Kota di Provinsi Sumatera Selatan, 2020–2024 <i>Human Development Index by Regency/Municipality in Sumatera Selatan, 2020–2024</i>	400
13.5	Persentase Penduduk Miskin Kabupaten/Kota di Provinsi Sumatera Selatan, 2020–2024..... <i>Percentage of Poor Population by Regency/Municipality in Sumatera Selatan, 2020–2024</i>	401
13.6	Indeks Kemahalan Konstruksi Beberapa Kabupaten/ Kota di Provinsi Sumatera Selatan, 2020–2024 <i>Construction Cost Index Some Regency/Municipality in Sumatera Selatan, 2020–2024</i>	402

DAFTAR GAMBAR/LIST OF FIGURES

Gambar Figure	Halaman Page	
1.1	Peta Wilayah Kabupaten Ogan Komering Ilir, 2024 <i>Map of Ogan Komering Ilir Regency, 2024</i>	7
1.2	Jarak dari Ibukota Kecamatan ke Ibukota Kabupaten di Kabupaten Ogan Komering Ilir (km), 2024 <i>Distance between District Capital and Regency Capital in Ogan Komering Ilir District (km), 2024</i>	8
2.1	Jumlah Desa ¹ /Kelurahan Menurut Kecamatan di Kabupaten Ogan Komering Ilir, 2024 <i>Number of Villages¹/Kelurahan by District in Ogan Komering Ilir Regency, 2020–2024</i>	26
2.2	Jumlah Anggota Dewan Perwakilan Rakyat Daerah Menurut Partai Politik dan Jenis Kelamin di Kabupaten Ogan Komering Ilir, 2024 <i>Number of Members of The Regional House of Representatives by Political Parties and Sex in Ogan Komering Ilir Regency, 2024</i>	27
3.1	Persentase Penduduk Menurut Kecamatan di Kabupaten Ogan Komering Ilir, Tahun 2024. <i>Percentage Distribution of Population, Population Density by District in Ogan Komering Ilir Regency, 2024</i>	68
3.2	Tingkat Pengangguran Terbuka (TPT) di Kabupaten Ogan Komering Ilir, 2022-2024 <i>Unemployment Rate (UR) in Ogan Komering Ilir Regency, 2022-2024 ..</i>	69
4.1	Angka Partisipasi Murni (APM) dan Angka Partisipasi Kasar (APK) Menurut Jenjang Pendidikan di Kabupaten Ogan Komering Ilir, 2023 dan 2024 <i>Net Enrollment Rate and Gross Enrollment Ratio by Educational Level in Ogan Komering Ilir Regency, 2023 and 2024</i>	95
4.2	Persentase Penduduk Miskin di Kabupaten Ogan Komering Ilir, 2016–2024 <i>Percentage of Poor People in Ogan Komering Ilir Regency, 2016–2024</i>	96

Gambar Figure		Halaman Page
5.1	Produksi Tanaman Sayuran dan Buah–buahan Semusim Menurut Jenis Tanaman di Kabupaten Ogan Komering Ilir (kuintal), 2021–2024 <i>Production of Seasonal Vegetables and Fruits by Kind of Plant in Ogan Komering Ilir Regency (quintal), 2021–2024.....</i>	174
5.2	Populasi Ternak Menurut Kecamatan dan Jenis Ternak di Kabupaten Ogan Komering Ilir, 2024 <i>Livestock Population by Subdistrict and Kind of Livestock in Ogan Komering Ilir Regency, 2024</i>	175
6.1	Jumlah Pelanggan Listrik di Kabupaten Ogan Komering Ilir, 2020–2024 <i>Number of Electricity Customers in Ogan Komering Ilir Regency, 2020–2024</i>	274
6.2	Jumlah Pelanggan yang Disalurkan Menurut Unit Instalasi di Kabupaten Ogan Komering Ilir, 2024	
	<i>Number of Customers and by Instalation Unit Area in Ogan Komering Ilir Regency, 2024.....</i>	275
7.1	Jumlah Rumah Makan/Restoran Menurut Kecamatan di Kabupaten Ogan Komering Ilir, 2021–2024 <i>Number of Restaurants by District in Ogan Komering Ilir Regency, 2021–2024</i>	290
7.2	Jumlah Hotel dan Akomodasi Lainnya Menurut Kecamatan di Kabupaten Ogan Komering Ilir, 2024 <i>Number of Hotel and Other Accomodations by Subdistrict in Ogan Komering Ilir Regency, 2024</i>	291
8.1	Jumlah Kendaraan Bermotor yang Diuji pada Cabang-cabang Dinas LLAJR Menurut Jenis Kendaraan dan Kecamatan di Kabupaten Ogan Komering Ilir (Unit), 2024 <i>Number of Motor Vehicles Tested at LLAJR Service Branches by Vehicle Type and Subdistrict in Ogan Komering Ilir Regency (Unit), 2024.....</i>	303
8.2	Banyaknya Desa/Kelurahan Menurut Kecamatan dan Penerimaan Sinyal Internet Telepon Seluler di Kabupaten Ogan Komering Ilir, 2024 <i>Number of Villages/Subdistricts by District in Ogan Komering Ilir Regency and Cellular Phone Internet Signal Reception, 2024</i>	304
9.1	Jumlah Koperasi Aktif Menurut Kecamatan di Kabupaten Ogan Komering Ilir, 2021–2024	

Gambar Figure		Halaman Page
	<i>Number of Active Cooperative by District in Ogan Komering Ilir Regency, 2021–2024.....</i>	326
9.2	Laju Inflasi Bulanan Menurut Kelompok Pengeluaran (2012=100) di Kabupaten Ogan Komering Ilir, 2024 <i>Monthly Inflation Rate by Expenditure Group (2012=100) in Ogan Komering Ilir Regency, 2024</i>	327
10.1	Persentase Pengeluaran per Kapita Sebulan Menurut Kelompok Komoditas di Kabupaten Ogan Komering Ilir, 2024 <i>Percentage of Monthly Expenditure per Capita by Commodity Group in Ogan Komering Ilir Regency, 2024</i>	344
10.2	Rata-rata Pengeluaran per Kapita Sebulan Kelompok Komoditas di Kabupaten Ogan Komering Ilir (rupiah), 2024 <i>Monthly Average Expenditure per Capita by Commodity Group in Ogan Komering Ilir Regency (rupiahs), 2023 and 2024</i>	345
11.1	Jumlah Sarana Perdagangan di Kabupaten Ogan Komering Ilir, 2021–2024 <i>Number of Trading Facilitie of Facility in Ogan Komering Ilir Regency, 2021–2024</i>	353
11.2	Jumlah Persetujuan Bangunan Gedung yang Diberikan Menurut Kecamatan di Kabupaten Ogan Komering Ilir, 2024 <i>Number of Building Approval by District in Ogan Komering Ilir Regency, 2024</i>	354
12.1	Produk Domestik Regional Bruto Atas Dasar Harga Berlaku di Kabupaten Ogan Komering Ilir (miliar rupiah), 2020–2024 <i>Gross Regional Domestic Product at Current Market Prices in Ogan Komering Ilir Regency (billion rupiahs), 2020–2024.....</i>	374
12.2	Laju Pertumbuhan Produk Domestik Regional Bruto Atas Dasar Harga Konstan 2010 di Kabupaten Ogan Komering Ilir (persen), 2020–2024	
13.1	Jumlah Penduduk Menurut Kabupaten/Kota di Provinsi Sumatera Selatan (ribu jiwa), 2024 <i>Population by Regency/Municipality in Sumatera Selatan (thousand people), 2024.....</i>	395
13.2	Indeks Pembangunan Manusia Menurut Kabupaten/ Kota di Provinsi Sumatera Selatan, 2024	

Gambar
Figure

Halaman
Page

<i>Human Development Index by Regency/Municipality in Sumatera Selatan, 2024.....</i>	396
---	-----

<https://okikab.bps.go.id>

PENJELASAN UMUM/EXPLANATORY NOTES

Tanda-tanda, satuan-satuan, dan lain-lainnya yang digunakan dalam publikasi ini adalah sebagai berikut:

Symbols, measurement units, and acronyms which are used in this publication, are as follows:

1. TANDA-TANDA/SYMBOLS

Data tidak tersedia/ <i>Data not available</i>	: ...
Tidak ada atau nol / <i>Null or zero</i>	: -
Data dapat diabaikan/ <i>Data negligible</i>	: ~0
Tanda decimal/ <i>Decimal point</i>	: ,
Data tidak dapat ditampilkan/ <i>Not applicable</i>	: NA
Angka estimasi/ <i>Estimated figures</i>	: e
Angka diperbaiki/ <i>Revised figures</i>	: r
Angka sementara/ <i>Preliminary figures</i>	: *
Angka sangat sementara/ <i>Very preliminary figures</i>	: **
Angka sangat sangat sementara/ <i>Very very preliminary figures</i>	: ***

2. SATUAN/UNITS

barel/ <i>barrel</i>	: 158,99 liter/ <i>litres</i> = 1/6,2898 m ³
hektare (ha)/ <i>hectare (ha)</i>	: 10.000 m ²
kilometer (km)/ <i>kilometres (km)</i>	: 1.000 meter/ <i>meters (m)</i>
knot/ <i>knot</i>	: 1,8523 km/jam (<i>km/hour</i>)
kuintal/ <i>quintal</i>	: 100 kg
KWh	: 1.000 Watt hour
MWh	: 1.000 KWh
liter (untuk beras)/ <i>litre (for rice)</i>	: 0,80 kg
MMSCF	: 1/35,3 m ³
metrik ton (m.ton)/ <i>metric ton (m. ton)</i>	: 0,98421 long ton = 1.000 kg
ons/ <i>ounce</i>	: 28,31 gram/ <i>grams</i>
ton	: 1.000 kg

Satuan lain: buah, dus, butir, helai/lembar, kaleng, batang, pulsa, ton kilometer (ton-km), jam, menit, persen (%).

Other units: unit, pack, pieces, sheet, tin, pulse, ton-kilometres(ton-km), hour, minute, percent (%).

Perbedaan angka di belakang koma disebabkan oleh pembulatan angka.

The difference in decimal numbers is caused by rounding.

DAFTAR SINGKATAN/ LIST OF ABBREVIATIONS

SI	: Stasiun Iklim
KKB	: Klinik Keluarga Berencana/ <i>Family Planning Villages</i>
PPKBD	: Pos Pelayanan Keluarga Berencana Desa/ <i>Family Planning Advocation Post</i>
KUD	: Koperasi Unit Desa/ <i>Village Unit Cooperative</i>
KPRI	: Koperasi Pegawai Republik Indonesia/ <i>Republic of Indonesia Employee Cooperative</i>
KOPKAR	: Koperasi Karyawan/ <i>Employee Cooperative</i>
KOPPAS	: Koperasi Pedangang Pasar/ <i>Market Traders Cooperative</i>
APM	: Angka Partisipasi Murni/ <i>Net Participation Rates</i>
APK	: Angka Partisipasi Kasar / <i>Gross Participation Rates</i>
PT	: Perseroan Terbatas / <i>Join Stock Company</i>
CV	: Perusahaan Komanditer/ <i>Commanditaire vennootschap/ Kommaditgesellschaft</i>

Statistik Kunci, 2022–2024

Key Statistics, 2022–2024

Rincian/Description	Satuan/Unit	2022	2023	2024
(1)	(2)	(3)	(4)	(5)
SOSIAL/SOCIAL				
Penduduk ¹ /Population ¹	juta/million	787,53	797,43	807,09
Laju Pertumbuhan Penduduk ¹ /Population Growth ¹	%	1,30	1,26	1,82
Angka Harapan Hidup ^{1-e} /Life Expectancy Rate ¹	tahun/years	69,01	69,31	69,48
Angka Melek Huruf Usia 15+ /Literacy Rate Aged 15+	%	97,20	97,88	98,23
Tingkat Partisipasi Angkatan Kerja -TPAK ² Labour Force Participation Rate-LFPR ²	%	68,79	69,34	69,79
Tingkat Pengangguran Terbuka-TPT ² Unemployment Rate-UR ²	%	3,75	3,23	3,38
Penduduk Miskin ³ /Poor People ³	juta/million	0,114	0,115	0,106
Persentase Penduduk Miskin ³ Percentage of Poor People ³	%	13,23	13,15	12,08
Indeks Pembangunan Manusia-IPM ⁴ Human Development Index ⁴	–	70,17	70,80	71,48
EKONOMI/ECONOMIC				
Produk Domestik Regional Bruto (PDRB) Harga Berlaku ⁵ Gross Regional Domestic Bruto (GRDP) at Current Price ⁵	triliun rupiah/ trillion rupiahs	39,41	42,97	46,65
Laju Pertumbuhan Ekonomi ⁶ /Economic Growth ⁶	%	19,80	5,29	5,13
PDRB Per Kapita Harga Berlaku Per Capita of GRDP at Current Price	juta rupiah/ million rupiahs	50,036	53,88	57,80
Inflasi/Inflation (y-o-y)	%	4,92 ⁸

Catatan/Notes: ¹ Badan Pusat Statistik, Proyeksi Penduduk Indonesia 2020-2050 Indonesia Hasil Sensus Penduduk 2020 (Pertengahan tahun/Juni)/BPS-Statistics Indonesia, 2020-2050 Indonesia Population Projection Result of 2020 Population Census (mid year/June)

² Kondisi Agustus/Condition at August

³ Kondisi Maret/Condition at March

⁴ Sejak tahun 2010, IPM dihitung dengan metode baru. Komponen IPM metode baru adalah angka harapan hidup saat lahir, harapan lama sekolah, rata-rata lama sekolah, dan pengeluaran per kapita/Since 2010, HDI was calculated using new method. New HDI component are life expectancy at birth, expected years of schooling, means years of schooling, and expenditure per capita

⁵ Mulai tahun 2010 mengadopsi System of National Account 2008 (SNA 2008)/Since 2010 is in line with System of National Account 2008 (SNA 2008)

⁶ Menggunakan tahun dasar 2010 (2010=100)/Using 2010 base year (2010=100)

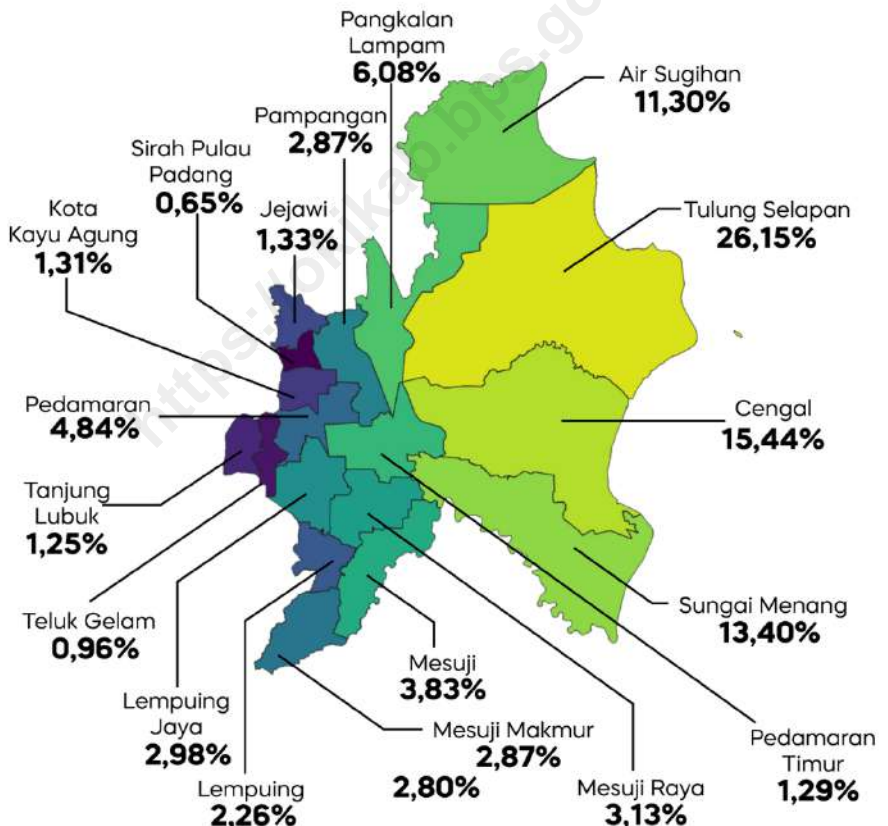
⁸ Berdasarkan IHK Kabupaten Ogan Komering Ilir (2021 = 100)/Based on CPI Ogan Komering Ilir Regency (2021 = 100)

1

GEOGRAFI DAN IKLIM

Geography and Climate

Persentase Luas Daerah Menurut Kecamatan, 2024
Percentage of Area by District, 2024



Sumber/Source: Dinas Pemberdayaan Masyarakat dan Desa/Departement of Community and Village Empowerment

PENJELASAN TEKNIS

1. Secara astronomis, Kabupaten Ogan Komering Ilir terletak di antara $2^{\circ}30'$ – $4^{\circ}15'$ Lintang Selatan dan di antara $104^{\circ}20'$ – $106^{\circ}00'$ Bujur Timur.
2. Berdasarkan posisi geografisnya, Kabupaten Ogan Komering Ilir memiliki batas-batas : Utara – Kabupaten Banyuasin Kabupaten Ogan Ilir dan Kota Palembang; Selatan – Kabupaten Ogan Komering Ulu Timur dan Provinsi Lampung; Barat – Kabupaten Ogan Ilir; Timur – Selat Bangka dan Laut Jawa.
3. Kabupaten Ogan Komering Ilir terdiri dari 18 kecamatan, yaitu : Lempuing, Lempuing Jaya, Mesuji, Sungai Menang, Mesuji Makmur, Mesuji Raya, Tulung Selapan, Cengal, Pedamaran, Pedamaran Timur, Tanjung Lubuk, Teluk Gelam, Kayuagung, Sirah Pulau Padang, Jejawi, Pampangan, Pangkalan Lampam, serta Air Sugihan.

TECHNICAL NOTES

1. *Astronomically, Ogan Komering Ilir Regency is located between $2^{\circ}30'$ – $4^{\circ}15'$ South Latitude and $104^{\circ}20'$ – $106^{\circ}00'$ East Longitude.*
2. *In terms of geographic position, Ogan Komering Ilir Regency has boundaries as follows: North – Banyuasin Regency, Ogan Ilir Regency and Palembang Municipality; South – Ogan Komering Ulu Timur Regency and Lampung Province; West – Ogan Ilir Regency; East – Bangka Strait and Java Sea.*
3. *Ogan Komering Ilir Regency has 18 subdistrict. These include: Lempuing, Lempuing Jaya, Mesuji, Sungai Menang, Mesuji Makmur, Mesuji Raya, Tulung Selapan, Cengal, Pedamaran, Pedamaran Timur, Tanjung Lubuk, Teluk Gelam, Kayuagung, Sirah Pulau Padang, Jejawi, Pampangan, Pangkalan Lampam, and Air Sugihan.*

ULASAN

Ogan Komering Ilir merupakan dataran rendah dengan ketinggian rata-rata + 10 meter di atas permukaan laut, terletak pada posisi 2°30' – 4°15' Lintang Selatan, serta 104°20' dan 106°00' bujur Timur.

Luas wilayah Kabupaten Ogan Komering Ilir, berdasarkan Keputusan Menteri Dalam Negeri Nomor 100.1.1-6117 Tahun 2022 tentang Pemberian dan Pemutakhiran Kode, Data Wilayah Administrasi Pemerintahan, dan Pulau tanggal 9 November 2022 adalah 17.025,87 km².

Kecamatan dengan wilayah terluas adalah Kecamatan Tulung Selapan (4.451,41 km²), diikuti Kecamatan Cengal (2.628,80 km²), Kecamatan Sungai Menang (2.281,85 km²), Kecamatan Air Sugihan (1.928,136 km²) dan Kecamatan Pangkalan Lampam (1.923,30 km²). Sedangkan kecamatan dengan luas terkecil adalah Kecamatan Sirah Pulau Padang dengan luas 110,35 km².

Berdasarkan elevasi (ketinggian dari permukaan laut), dataran di Kabupaten Ogan Komering Ilir terdiri dari:

0 m – 10 m = 61,11 %
 11 m – 20 m = 22,22 %
 21 m – 30 m = 11,11%
 31 m keatas = 5,55 %

DESCRIPTION

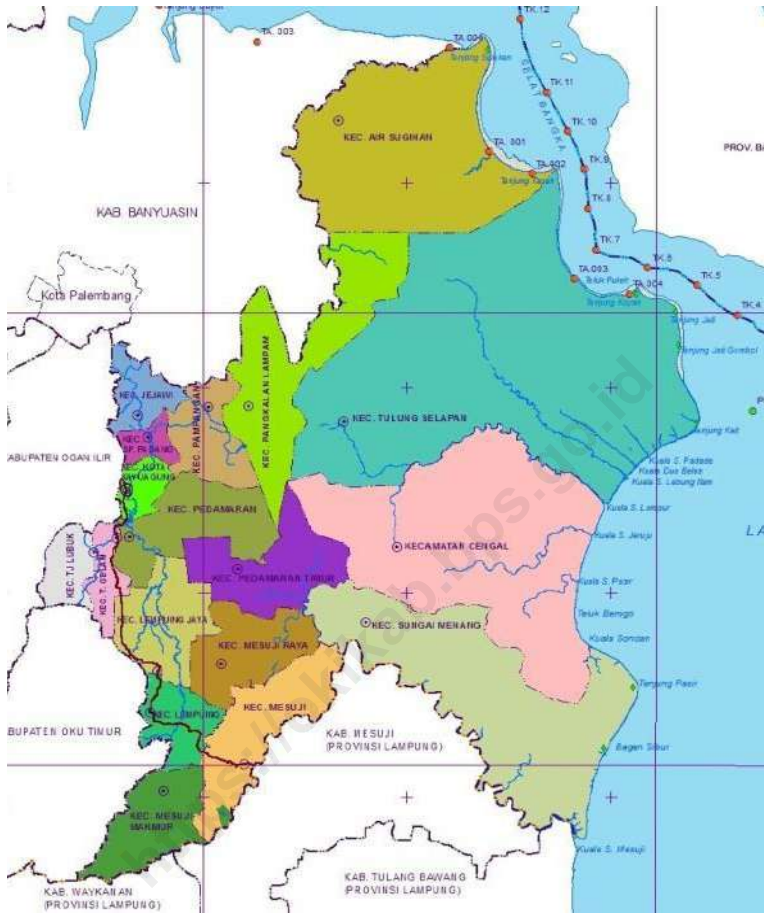
Ogan Komering Ilir is an area with average high around 10 meters of sea surface, it is located between 2°30' – 4°15' south latitude, 104°20' and 106°00' east longitude. Area of Ogan Komering Ilir Regency was 17.071,333 km².

The area of Ogan Komering Ilir Regency, based on the Decree of the Minister of Home Affairs Number 100.1.1-6117 of 2022 concerning the Provision and Updating of Codes, Data on Government Administration Areas, and Islands dated November 9, 2022 is 17,025.87 km².

The subdistrict with the largest area is Tulung Selapan Subdistrict (4,451.41 km²), followed by Cengal Subdistrict (2,628.80 km²), Sungai Menang Subdistrict (2,281.85 km²), Air Sugihan Subdistrict 1,928.136 km²) and Pangkalan Lampam Subdistrict (1,923.30 km²). While the subdistrict with the smallest area is Sirah Pulau Padang Subdistrict with an area of 110.35 km².

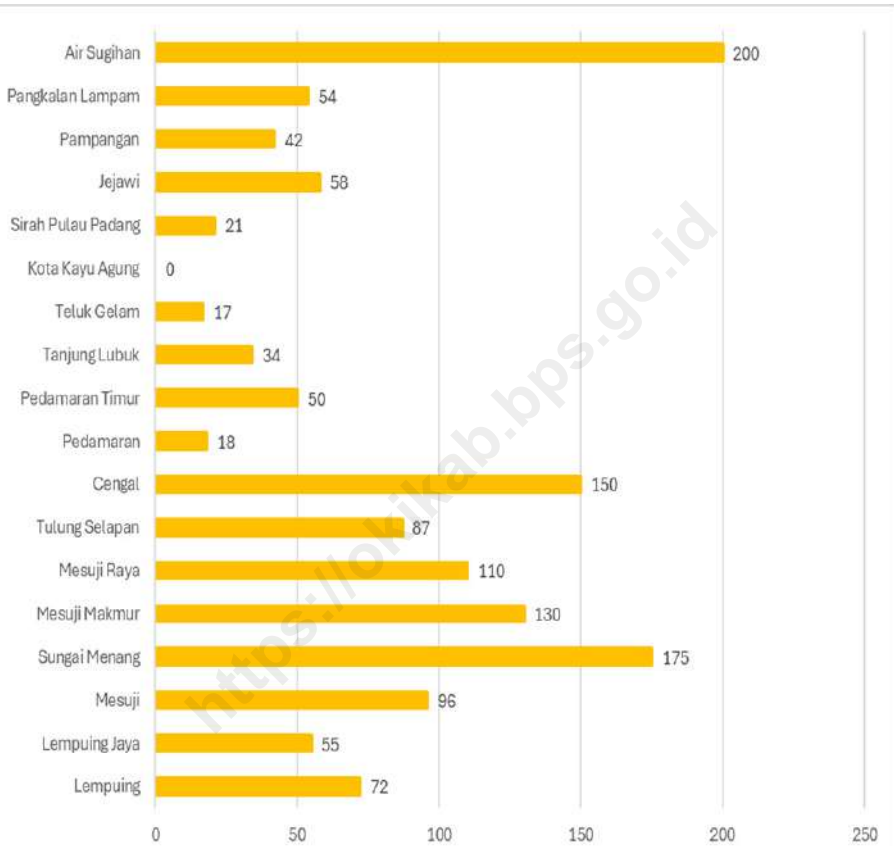
Based on elevation (high of sea surface), land in Ogan Komering Ilir Regency consists of:

0 m – 10 m = 61,11 %
 11 m – 20 m = 22,22 %
 21 m – 30 m = 11,11 %
 31 m and over = 5,55 %



Gambar
Figures 1.1

Peta Wilayah Kabupaten Ogan Komering Ilir, 2024
Map of Ogan Komering Ilir Regency, 2024



Sumber/Source : : Badan Pertanahan Nasional Kabupaten Ogan Komering Ilir / Office of National Land Authority of Ogan Komering Ilir Regency

Gambar 1.2
Figures

Jarak dari Ibukota Kecamatan ke Ibukota Kabupaten di Kabupaten Ogan Komering Ilir (km), 2024
Distance between District Capital and Regency Capital in Ogan Komering Ilir District (km), 2024

1.1 KEADAAN GEOGRAFI GEOGRAPHY CONDITION

Tabel 1.1.1 Luas Daerah dan Jumlah Pulau Menurut Kecamatan di Kabupaten Ogan Komering Ilir, 2024
Total Area and Number of Islands by District in Ogan Komering Ilir Regency, 2024

Kecamatan <i>District</i>	Ibukota Kecamatan <i>Capital of District</i>	Luas <i>Total Area</i> (km ² /sq.km)
(1)	(2)	(3)
Lempuing	Tugumulyo	385,35
Lempuing Jaya	Lubuk Seberuk	506,70
Mesuji	Pematang Panggang	652,73
Sungai Menang	Sungai Menang	2.281,85
Mesuji Makmur	Catur Tunggal	489,46
Mesuji Raya	Kemang Indah	532,51
Tulung Selapan	Tulung Selapan Ulu	4.451,41
Cengal	Cengal	2.628,80
Pedamaran	Menang Raya	38,24
Pedamaran Timur	Sumber Hidup	671,11
Tanjung Lubuk	Tanjung Lubuk	219,03
Teluk Gelam	Seriguna	163,87
Kota Kayu Agung	Cinta Raja	223,41
Sirah Pulau Padang	Terate	110,35
Jejawi	Jejawi	229,36
Pampangan	Pampangan	482,87
Pangkalan Lampam	Pangkalan Lampam	1.035,52
Air Sugihan	Kertamukti	1.923,30
Ogan Komering Ilir	Kota Kayuagung	17.025,87

Lanjutan Tabel/*Continued Table 1.1.1*

Kecamatan <i>District</i>	Persentase terhadap Luas Kabupaten/ Kota <i>Percentage to Regency/Municipal Area</i>	Jumlah Pulau <i>Number of Islands</i>
(1)	(4)	(5)
Lempuing	2,26	–
Lempuing Jaya	2,98	–
Mesuji	3,83	–
Sungai Menang	13,40	–
Mesuji Makmur	2,87	–
Mesuji Raya	3,13	–
Tulung Selapan	26,14	1
Cengal	15,44	–
Pedamaran	0,22	–
Pedamaran Timur	3,94	–
Tanjung Lubuk	1,29	–
Teluk Gelam	0,96	–
Kota Kayu Agung	1,31	–
Sirah Pulau Padang	0,65	–
Jejawi	1,35	–
Pampangan	2,84	–
Pangkalan Lampam	6,08	–
Air Sugihan	11,30	–
Ogan Komering Ilir	100,00	1

Catatan/*Note*: ¹ Berdasarkan Keputusan Menteri Dalam Negeri Nomor 100.1.1–6117 Tahun 2022 tentang Pemberian dan Pemuktahiran Kode, Data Wilayah Administrasi Pemerintahan, dan Pulau tanggal 9 November 2022; data Luas Wilayah Kabupaten Ogan Komering Ilir adalah 17.025,87 Km², walaupun data tersebut masih bersifat Indikatif.

Sumber/*Source*: Dinas Pemberdayaan Masyarakat Desa Kabupaten Ogan Komering Ilir/ *Agency for Village Community Empowerment Ogan Komering Ilir Regency*
Bagian Pemerintahan Kabupaten Ogan Komering Ilir/ *Supporting office of Villages Community of Ogan Komering Ilir Regency*
Dinas Pertanahan Kabupaten Ogan Komering Ilir/*Department of Land Affairs of Ogan Komering Ilir Regency*

Tabel
Table 1.1.2

Tinggi Wilayah dan Jarak ke Ibukota Kabupaten/Kota Menurut Kecamatan di Kabupaten Ogan Komering Ilir, 2024
Altitude and Distance to the Capital of Regency/ Municipality by District in Ogan Komering Ilir Regency, 2024

Kecamatan District	Tinggi Wilayah (mdpl) Altitude (m a.s.l)	Jarak ke Ibukota Kabupaten/Kota Distance to the Capital of Regency/ Municipality
(1)	(2)	(3)
Lempuing	10	72
Lempuing Jaya	10	55
Mesuji	40	96
Sungai Menang	8	175
Mesuji Makmur	30	130
Mesuji Raya	25	110
Tulung Selapan	10	87
Cengal	15	150
Pedamaran	10	18
Pedamaran Timur	12	50
Tanjung Lubuk	10	34
Teluk Gelam	15	17
Kota Kayu Agung	10	–
Sirah Pulau Padang	10	21
Jejawi	8	58
Pampangan	10	42
Pangkalan Lampam	15	54
Air Sugihan	8	200
Ogan Komering Ilir	10	–

Sumber/Source: Badan Pertanahan Nasional Kabupaten Ogan Komering Ilir / Office of National Land Authority of Ogan Komering Ilir Regency

Tabel 1.1.3 Jumlah Desa¹/Kelurahan Menurut Kecamatan di Kabupaten Ogan Komering Ilir dan Letak Geografi, 2018–2024
Table Number of Villages¹/Subdistricts by District in Ogan Komering Ilir Regency and Geographical Location, 2018–2024

Kecamatan District	Tepi Laut Coastal			Bukan Tepi Laut Non-Coastal		
	2018	2021	2024	2018	2021	2024
(1)	(2)	(3)	(4)	(5)	(6)	(7)
Lempuing	–	–	–	19	19	19
Lempuing Jaya	–	–	–	16	16	16
Mesuji	–	–	–	17	17	17
Sungai Menang	3	3	3	15	15	15
Mesuji Makmur	–	–	–	19	19	19
Mesuji Raya	–	–	–	17	17	17
Tulung Selapan	5	5	5	18	18	18
Cengal	4	4	4	13	13	13
Pedamaran	–	–	–	14	14	14
Pedamaran Timur	–	–	–	7	7	7
Tanjung Lubuk	–	–	–	22	22	22
Teluk Gelam	–	–	–	14	14	14
Kota Kayu Agung	–	–	–	25	25	25
Sirah Pulau Padang	–	–	–	20	20	20
Jejawi	–	–	–	19	19	19
Pampangan	–	–	–	22	22	22
Pangkalan Lampam	–	–	–	19	19	19
Air Sugihan	1	1	1	18	18	18
Ogan Komering Ilir	13	13	13	314	314	314

Catatan/Note: ¹ Desa pada tabel ini termasuk Unit Permukiman Transmigrasi (UPT) yang masih dibina oleh kementerian terkait dan nagari di Provinsi Sumatera Barat/Villages in this table include Transmigration Settlement Unit fostered by the relevant ministries and the nagari in the Province of Sumatera Barat
 ... Data belum tersedia / Data is not available

Sumber/Source: Badan Pusat Statistik, Pendataan Potensi Desa (Podes)/BPS–Statistics Indonesia, Village Potential Data Collection

Tabel 1.1.4
Table**Jumlah Desa¹/Kelurahan Menurut Kecamatan di Kabupaten Ogan Komering Ilir dan Topografi Wilayah, 2018–2024****Number of Villages¹/Subdistricts by District in Ogan Komering Ilir Regency and Topographical Areas, 2018–2024**

Kecamatan District	Lembah Valley			Lereng/Puncak Slope			Dataran Flat		
	2018	2021 ²	2024	2018	2021 ²	2024	2018	2021 ²	2024
(1)	(2)	(3)	(4)	(5)	(6)	(7)	(8)	(9)	(10)
Lempuing	–	–	–	–	–	–	19	19	19
Lempuing Jaya	–	–	–	–	–	–	16	16	16
Mesuji	–	–	–	–	–	–	17	17	17
Sungai Menang	–	–	–	–	–	–	18	18	18
Mesuji Makmur	–	–	–	–	–	–	19	19	19
Mesuji Raya	–	–	–	–	–	–	17	17	17
Tulung Selapan	–	–	–	–	–	–	23	23	23
Cengal	–	–	–	–	–	–	17	17	17
Pedamaran	–	–	–	–	–	–	14	14	14
Pedamaran Timur	–	–	–	–	–	–	7	7	7
Tanjung Lubuk	–	–	–	–	–	–	22	22	22
Teluk Gelam	–	–	–	–	–	–	14	14	14
Kota Kayu Agung	–	–	–	–	–	–	25	25	25
Sirah Pulau Padang	–	–	–	–	–	–	20	20	20
Jejawi	–	–	–	–	–	–	19	19	19
Pampangan	–	–	–	–	–	–	22	22	22
Pangkalan Lampam	–	–	–	–	–	–	19	19	19
Air Sugihan	–	–	–	–	–	–	19	19	19
Ogan Komering Ilir	–	–	–	–	–	–	327	327	327

Catatan/Note: ¹ Desa pada tabel ini termasuk Unit Permukiman Transmigrasi (UPT) yang masih dibina oleh kementerian terkait dan nagari di Provinsi Sumatera Barat/Villages in this table include Transmigration Settlement Unit fostered by the relevant ministries and the nagari in the Province of Sumatera Barat

²Data citra satelit yang sudah dikonfirmasi oleh aparat desa. Kategori Lereng/Puncak termasuk juga Tebing/Satellite image data that has been confirmed by village officials. The Slope category includes Cliffs.

Sumber/Source: Badan Pusat Statistik, Pendataan Potensi Desa (Podes)/BPS–Statistics Indonesia, Village Potential Data Collection

1.2 KEADAAN IKLIM CLIMATE CONDITION

Tabel 1.2.1 Pengamatan Unsur Iklim Menurut Bulan di Stasiun Pengamatan Badan Meteorologi Klimatologi dan Geofisika (BKMG) di Stasiun Klimatologi Kelas 1 Palembang, 2024
Observation of Climate Elements By Months at the Meteorology, Climatology and Geophysic Agency Station in Climatology Station Palembang, 2024

Bulan Month	Suhu/Temperature (°C)			Kelembaban/Humidity (%)		
	Minimum	Rata-rata Average	Maksimum Maximum	Minimum	Rata-rata Average	Maksimum Maximum
(1)	(2)	(3)	(4)	(5)	(6)	(7)
Januari/January	23,60	27,86	34,30	53,00	85,93	97,00
Februari/February	23,50	27,64	35,50	58,00	87,09	98,00
Maret/March	24,20	28,24	35,20	58,00	84,66	98,00
April/April	24,20	28,57	35,60	60,00	85,92	97,00
Mei/May	24,30	28,99	35,40	55,00	83,78	97,00
Juni/June	24,40	28,65	35,40	50,00	83,11	97,00
Juli/July	23,20	28,15	35,30	59,00	81,06	98,00
Agustus/August	24,80	29,14	35,50	70,75	75,19	83,00
September/September	23,50	28,82	36,40	64,25	76,25	91,00
Oktober/October	23,20	29,36	37,40	64,50	76,67	88,50
November/November	24,00	28,17	35,40	78,50	83,86	89,75
Desember/December	23,00	28,11	35,00	73,50	84,85	93,75

Lanjutan Tabel/*Continued Table 1.2.1*

Bulan Month	Kecepatan Angin (knot) Wind Velocity (knot)			Tekanan Udara/Atmospheric Pressure (mbar)		
	Minimum	Rata-rata Average	Maksimum Maximum	Minimum	Rata-rata Average	Maksimum Maximum
(1)	(8)	(9)	(10)	(11)	(12)	(13)
Januari/January	0,00	1,19	4,10	1002,20	1009,89	1015,60
Februari/February	0,00	1,04	5,10	1006,50	1010,67	1014,90
Maret/March	0,00	0,91	3,60	1004,30	1009,40	1014,00
April/April	0,00	0,46	5,10	1003,40	1007,59	1011,70
Mei/May	0,00	0,70	4,60	1003,60	1007,87	1011,40
Juni/June	0,00	0,56	4,60	1005,20	1009,12	1013,80
Juli/July	0,00	0,88	4,12	1005,20	1009,49	1012,00
Agustus/August	0,00	1,50	3,60	1009,00	1010,70	1012,20
September/September	0,00	1,17	5,66	1008,00	1010,26	1012,40
Oktober/October	0,00	0,68	5,14	1008,90	1010,63	1012,50
November/November	0,00	0,40	5,14	1005,70	1009,12	1011,20
Desember/December	0,00	0,92	4,63	1006,10	1008,80	1012,00

Lanjutan Tabel/*Continued Table 1.2.1*

Bulan Month	Jumlah Curah Hujan (mm/tahun) Number of Precipitation (mm/year)	Jumlah Hari Hujan (hari) Number of Rainy Days (day)	Penyinaran Matahari (jam) Duration of Sunshine (hour)
(1)	(14)	(15)	(16)
Januari/January	299,70	22	9,1
Februari/February	404,00	24	8,9
Maret/March	414,20	28	8,7
April/April	481,00	25	8,1
Mei/May	220,10	23	9,0
Juni/June	194,60	11	7,4
Juli/July	128,90	28	8,0
Agustus/August	4,80	31	8,0
September/September	154,60	30	8,0
Oktober/October	189,60	31	8,0
November/November	371,10	30	8,0
Desember/December	289,30	31	8,0

Sumber/Source: Badan Meteorologi, Klimatologi, dan Geofisika/*The Agency for Meteorology, Climatology, and Geophysics*

2

PEMERINTAHAN *Government*

**Jumlah Anggota DPRD Menurut Jenis Kelamin di Kabupaten
Ogan Komering Ilir, 2024**

*Number of Regional House of Representatives's Members by Sex in
Ogan Komering Ilir Regency, 2024*

40 orang
LAKI-LAKI

5 orang
Perempuan



PENJELASAN TEKNIS**TECHNICAL NOTES**

1. Anggota Dewan Perwakilan Rakyat Daerah (DPRD) dipilih melalui pemilihan umum (pemilu) dan dilantik dalam masa jabatan lima tahun.
 2. Dewan Perwakilan Rakyat Daerah provinsi (DPRD provinsi) merupakan lembaga perwakilan rakyat daerah yang berkedudukan sebagai unsur penyelenggara pemerintahan daerah provinsi. DPRD provinsi terdiri atas anggota partai politik peserta pemilihan umum yang dipilih melalui pemilihan umum.
 3. Pemerintah Daerah di Indonesia adalah penyelenggara pemerintahan daerah menurut asas otonomi dan tugas pembantuan dengan prinsip otonomi seluas-luasnya dalam sistem dan prinsip Negara Kesatuan Republik Indonesia sebagaimana dimaksud dalam Undang-Undang Dasar 1945. Pemerintah daerah adalah Gubernur, Bupati, atau Walikota, dan Perangkat Daerah sebagai unsur penyelenggara pemerintahan daerah.
 4. Negara Kesatuan Republik Indonesia dibagi atas daerah-daerah provinsi. Daerah provinsi itu dibagi lagi atas daerah kabupaten dan
1. *Regional House of Representatives (DPRD) members are elected through a general election and appointed for a five-years membership.*
 2. *Provincial Regional House of Representatives (DPRD province) is the representative body of the people area serves as a component of the provincial government. Provincial assembly consisting of members of political parties participating in elections are elected through general elections.*
 3. *Local Government in Indonesia is the regional administration in accordance with the principle of autonomy and duty of assistance with the principle of broad autonomy within the system and the principles of the Republic of Indonesia as stipulated in the Constitution of 1945. The local government is the governor, regent or mayor, and the Region as an element of the regional administration.*
 4. *Unitary Republic of Indonesia is divided into areas of the province. The area was divided over the province of the districts and areas of the city. Each provincial, district,*

daerah kota. Setiap daerah provinsi, daerah kabupaten, dan daerah kota mempunyai pemerintahan daerah yang diatur dengan undang-undang.

and local government areas of the city have regulated by law.

5. Gubernur, Bupati dan Wali Kota masing-masing sebagai Kepala Pemerintah Daerah Provinsi, Daerah Kabupaten dan Daerah Kota dipilih secara demokratis. Pemerintah daerah menjalankan otonomi seluas-luasnya, kecuali urusan pemerintahan yang oleh undang-undang ditentukan sebagai urusan Pemerintah Pusat.

5. *Governor, Regent and Mayor respectively as Head of the Provincial Government, Regency and City elected democratically. The local government running the widest possible autonomy, except in matters of government by law defined as the affairs of the Central Government.*

6. Dalam penyelenggaraan Pemerintahan Daerah, Kepala Daerah dibantu oleh Perangkat Daerah yang terdiri dari:

- Unsur staf yang membantu penyusunan kebijakan dan koordinasi, diwadahi dalam Sekretariat;
- Unsur pengawas yang diwadahi dalam bentuk Inspektorat;
- Unsur perencana yang diwadahi dalam bentuk Badan;
- Unsur pendukung tugas Kepala daerah dalam penyusunan dan pelaksanaan kebijakan daerah yang bersifat spesifik, diwadahi dalam Lembaga Teknis Daerah; serta
- Unsur pelaksana urusan daerah yang diwadahi dalam Dinas Daerah.

6. *In the implementation of Local Government, Regional Head is assisted by Regional Device comprising:*

- *On element of the staff to help policy-making and coordination, accommodated in the Secretariat;*
- *Supervisory elements are contained in the form of Inspectorate;*
- *Element planners are contained in the form of Agency;*
- *The supporting elements of the task head region in formulation and implementation of policies that are specific areas, contained in the regional Technical Institute;*
- *As well as regional affairs executive element contained in the Regional Office.*

7. Sekretariat Daerah merupakan unsur staf. Sekretariat Daerah mempunyai tugas dan kewajiban membantu Gubernur, Bupati atau Walikota dalam menyusun kebijakan dan mengkoordinasikan Dinas Daerah dan Lembaga Teknis Daerah. Pengertian pertanggung jawaban Kepala Dinas, Sekretaris DPRD, dan Kepala Badan/Kantor/Direktur Rumah Sakit Daerah melalui Sekretaris Daerah adalah pertanggungjawaban administratif yang meliputi penyusunan kebijakan, perencanaan, pelaksanaan, monitoring, evaluasi, dan pelaporan pelaksanaan tugas Dinas Daerah, Sekretariat DPRD dan Lembaga Teknis Daerah, dengan demikian Kepala Dinas, Sekretaris DPRD, dan Kepala Badan/Kantor/Direktur Rumah Sakit Daerah bukan merupakan bawahan langsung Sekretaris Daerah.
7. *Regional Secretariat is the staff element. Regional Secretariat has the duty and obligation to help the governor, regent or mayor in formulating policy and coordinating the Regional Office and the Regional Technical Institute. Understanding accountability Head of Department, Secretary of the Council, and Head of Agency/Office/Director of the Regional Hospital through the Regional Secretary is the administrative accountability which include policy formulation, planning, implementation, monitoring, evaluation, and reporting on the implementation task Regional Office, Parliament Secretariat and Technical Institute area, thereby Head of Department, Secretary of the Council, and Head of Agency/Office/Director of the Regional Hospital is not a direct subordinate Regional Secretary.*
8. Badan Perencanaan Pembangunan Daerah merupakan unsur perencana penyelenggaraan Pemerintahan Daerah. Badan Perencanaan Pembangunan Daerah mempunyai tugas melaksanakan penyusunan dan pelaksanaan kebijakan daerah di bidang perencanaan pembangunan daerah.
8. *Regional Development Planning Board is an element of planning for the regional administration. Regional Development Planning Board has the task of carrying out the preparation and implementation of regional policies in the field of regional development planning.*

- | | |
|--|---|
| <p>9. Dinas Daerah merupakan unsur pelaksana otonomi daerah. Dinas daerah mempunyai tugas melaksanakan urusan pemerintahan daerah berdasarkan asas otonomi dan tugas pembantuan. Unit pelaksana teknis adalah unsur pelaksana tugas teknis pada dinas dan badan.</p> | <p>9. <i>Regional Department is implementing the element of regional autonomy. Regional department has the tasks of regional government affairs based on the principle of autonomy and duty of assistance. Technical implementation unit is implementing elements of technical duties at the department and the agency.</i></p> |
| <p>10. Lembaga Teknis Daerah merupakan unsur pendukung tugas kepala daerah. Lembaga teknis daerah mempunyai tugas melaksanakan penyusunan dan pelaksanaan kebijakan daerah yang bersifat spesifik.</p> | <p>10. <i>Regional Technical Institute is a supporting element of the task head region. Regional technical institute has the task of carrying out the preparation and implementation of policies that are specific areas.</i></p> |
| <p>11. Partai Politik adalah organisasi politik yang dibentuk oleh sekelompok warga negara republik indonesia secara sukarela atas dasar persamaan kehendak dan cita-cita untuk memperjuangkan kepentingan anggota, masyarakat, bangsa, dan negara melalui pemilihan umum.</p> | <p>11. <i>Political Party is a political organization formed by a group of Indonesian citizens voluntarily on the basis of equality will and ideals to fight for the interests of its members, the community, the nation, and the country through elections.</i></p> |
| <p>12. Fraksi adalah kelompok dalam badan legislatif yang terdiri atas beberapa anggota yang mempunyai visi yang sama.</p> | <p>12. <i>Fraction is a group in legislative consist of several members which have same vision.</i></p> |
| <p>13. Pegawai negeri sipil (PNS) merupakan unsur pemerintahan yang menjalankan tugas dan fungsi sebagai pelayan</p> | <p>13. <i>Civil servants is an element of government who have duties and functions as public servants and operational</i></p> |

masyarakat dan menjalankan kegiatan operasional/ rutin tata pemerintahan.

activities/ routine governance.

14. Kecamatan adalah pembagian wilayah administratif di Indonesia di bawah kabupaten atau kota. Kecamatan terdiri atas desa–desa atau kelurahan–kelurahan.
 15. Kelurahan adalah pembagian wilayah administratif di Indonesia di bawah kecamatan. Dalam konteks otonomi daerah di Indonesia, Kelurahan merupakan wilayah kerja Lurah sebagai Perangkat Daerah Kabupaten atau kota. Kelurahan dipimpin oleh seorang Lurah yang berstatus sebagai Pegawai Negeri Sipil.
 16. Desa adalah desa dan desa adat atau yang disebut dengan nama lain, selanjutnya disebut Desa, adalah kesatuan masyarakat hukum yang memiliki batas wilayah yang berwenang untuk mengatur dan mengurus urusan pemerintahan, kepentingan masyarakat setempat berdasarkan prakarsa masyarakat, hak asal usul, dan/atau hak tradisional yang diakui dan dihormati dalam sistem pemerintahan Negara Kesatuan Republik Indonesia.
14. *Subdistrict is the division of administrative regions in Indonesia under the county or city. Sub–district consists of the villages or kelurahan.*
 15. *Urban Village is the division of administrative regions in Indonesia under districts. In the context of regional autonomy in Indonesia, a village headman as a working area of the regional district or city. Urban villages led by a headman status as a civil servant.*
 16. *Village is the village and the traditional village or called by other names, hereinafter called the village, is the unity of the legal community who have borders with the authority to regulate and manage the affairs of government, the interests of the local community based community initiatives, the right of origin, and/ or traditional rights recognized and respected in the governance system of the Republic of Indonesia*

ULASAN**DESCRIPTION****Wilayah Administratif**

Wilayah Kabupaten Ogan Komering Ilir terbagi dalam 18 kecamatan dan masing-masing kecamatan terbagi atas desa-desa dan kelurahan. Sedangkan setiap desa dan kelurahan tersusun atas dusun, lingkungan maupun rukun warga dan sebagian masih dibagi lagi ke dalam rukun tetangga.

Jumlah desa dan kelurahan di Kabupaten Ogan Komering Ilir pada tahun 2024 sebanyak 327, terdiri dari 13 kelurahan yang tersebar di tiga kecamatan yaitu Kayuagung, Tanjung Lubuk, dan Tulung Selapan, dan 314 desa yang tersebar di seluruh kecamatan.

Dewan Perwakilan Rakyat Daerah

Jumlah wakil rakyat yang duduk pada lembaga legislatif, yaitu Dewan Perwakilan Rakyat Daerah (DPRD) sebanyak 45 orang, dengan 40 orang laki-laki dan 5 orang perempuan. Sebagian besar wakil rakyat pada lembaga ini memiliki pendidikan tertinggi SLTA.

Secara organisasi, lembaga wakil rakyat tahun ini berasal dari 11 partai. Perolehan kursi terbanyak adalah Partai Kebangkitan Bangsa (PKB) sebanyak 6 kursi

Administrative Area

Ogan Komering Ilir Regency is divided into 18 subdistricts. Those subdistricts consisted of villages and wards which villages and wards consisted of number villages, administrative district in the lowest level and neighborhood association.

The number of villages in Ogan Komering Ilir Regency in 2022 was 327 consist of 13 Wards in 3 subdistrict : Kayuagung, Tanjung Lubuk and Tulung Selapan, and 314 villages that was in every subdistrict.

The Regional House of Representative

Ogan Komering Ilir House of Representatives (DPRD) has 45 members, comprising 40 men and 5 women. Most of the members in these institutions have a senior high school background.

In an organizational structure, House of Representatives (DPRD) this year consists of eleven party. Acquisition is the most seats Partai Kebangkitan Bangsa with 6 seats.

Sumber Daya Manusia

Ditinjau dari golongannya, ternyata jumlah PNS di lingkungan Pemerintah Kabupaten Ogan Komering Ilir terpusat pada golongan III. Persentase PNS golongan IV, III, II, I berturut-turut adalah 27,67 persen; 62,67 persen; 9,49 persen; dan 0,18 persen.

Jika dilihat berdasarkan pendidikan yang ditamatkan, ASN di lingkungan Pemerintah Kabupaten Ogan Komering Ilir mempunyai 9.187 pegawai tamat Sarjana (termasuk Diploma, S2 dan S3), 756 pegawai tamat SLTA/ sederajat, dan sisanya sebanyak 20 pegawai berpendidikan SMP ke bawah dan sederajat. Pegawai yang berpendidikan sarjana (Diploma, S1, S2 maupun S3) terdiri atas 2.981 orang laki-laki dan 6.206 orang perempuan.

Keuangan Daerah

Berdasarkan data yang dikeluarkan Badan Pengelola Keuangan dan Aset Daerah Kabupaten Ogan Komering Ilir, realisasi penerimaan pendapatan daerah tahun 2024 mencapai hampir Rp 2,9 triliun. Bila dibandingkan dengan realisasi tahun sebelumnya, realisasi penerimaan pemerintah tahun 2024 ini meningkat sekitar 15,47 persen.

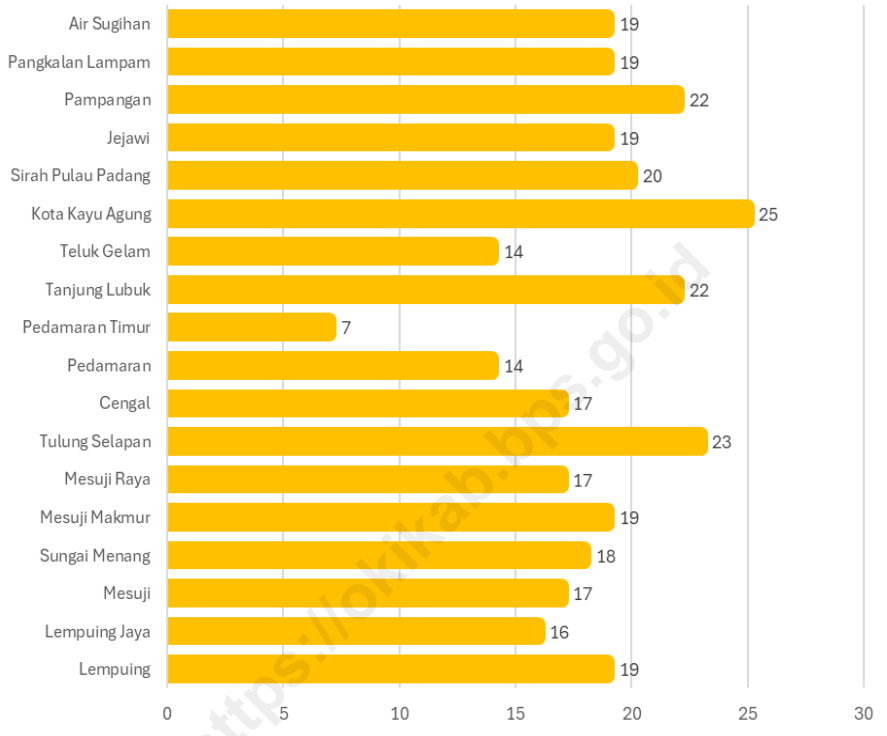
Human Resources

Reviewed from the class, the number of civil servants in this area was mainly on the class III. Percentage of civil servants at each class of IV, III, II, I, respectively: 27.67 percent, 62.67 percent, 9.49 percent and 0.18 percent.

Based on the educational level of State Civil Service in Ogan Komering Ilir, there were 9,187 employees graduated from the university (including Diploma and postgraduate program), 756 employees graduated from senior high school, and 20 employees graduated from junior high school and downward. Employees graduated from university (including diploma, undergraduate, and postgraduate) consisted of 2,981 men and 6,206 women.

Local Finance

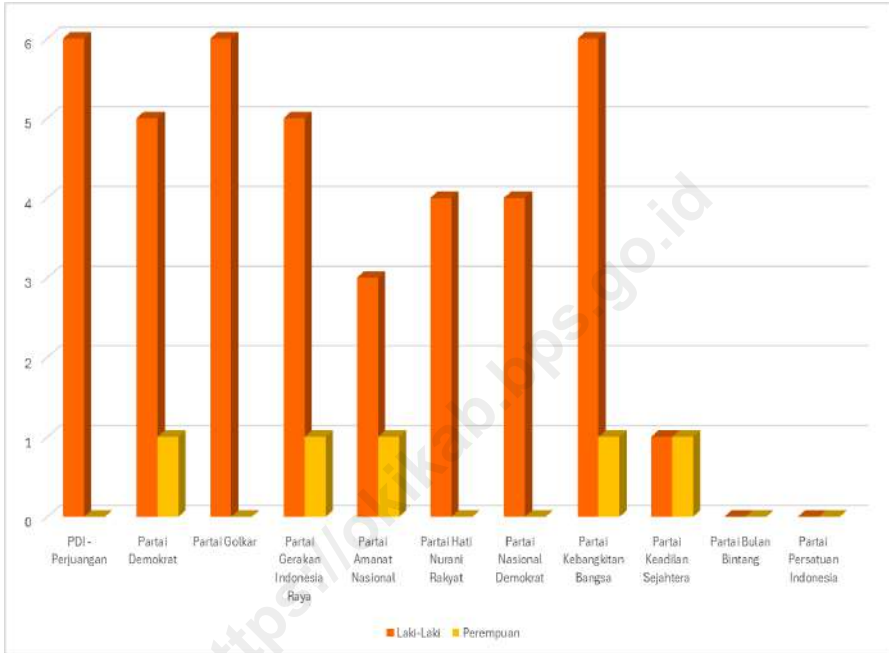
Based on data issued by Finance and Asset Management Agency of Ogan Komering Ilir Regency, the realization of budgeted expenditure in 2024 reach almost IDR 2,9 trillions. Compared to realization of previous year, the realization of government revenue increased by around 15,57 percent.



Sumber/Source : Kegiatan Pemutakhiran Kerangka Geospasial ST2023, Kondisi 2022 Semester 1 2023

Gambar
Figures 2.1

**Jumlah Desa¹/Kelurahan Menurut Kecamatan di
Kabupaten Ogan Komering Ilir, 2024**
**Number of Villages¹/Kelurahan by District in Ogan
Komering Ilir Regency, 2020–2024**



Sumber/Source : Sekertariat DPRD Kabupaten Ogan Komering Ilir/ S Secretariat of Assembly at Ogan Komering Ilir Regency

Gambar 2.2
Figures

Jumlah Anggota Dewan Perwakilan Rakyat Daerah Menurut Partai Politik dan Jenis Kelamin di Kabupaten Ogan Komering Ilir, 2024
Number of Members of The Regional House of Representatives by Political Parties and Sex in Ogan Komering Ilir Regency, 2024

2.1 WILAYAH ADMINISTRATIF ADMINISTRATIVE AREA

Tabel 2.1.1 Jumlah Desa¹/Kelurahan Menurut Kecamatan di Kabupaten Ogan Komering Ilir, 2020–2024
Table 2.1.1 Number of Villages¹/Kelurahan by District in Ogan Komering Ilir Regency, 2020–2024

Kecamatan District	2020 ²	2021 ³	2022 ⁴	2023 ⁵	2024 ⁶
(1)	(2)	(3)	(4)	(5)	(6)
Lempuing	19	19	19	19	19
Lempuing Jaya	16	16	16	16	16
Mesuji	17	17	17	17	17
Sungai Menang	18	18	18	18	18
Mesuji Makmur	19	19	19	19	19
Mesuji Raya	17	17	17	17	17
Tulang Selapan	23	23	23	23	23
Cengal	17	17	17	17	17
Pedamaran	14	14	14	14	14
Pedamaran Timur	7	7	7	7	7
Tanjung Lubuk	22	22	22	22	22
Teluk Gelam	14	14	14	14	14
Kota Kayu Agung	25	25	25	25	25
Sirah Pulau Padang	20	20	20	20	20
Jejawi	19	19	19	19	19
Pampangan	22	22	22	22	22
Pangkalan Lampam	19	19	19	19	19
Air Sugihan	19	19	19	19	19
Ogan Komering Ilir	327	327	327	327	327

Catatan/Note: Kondisi semester 1/¹st semester condition

¹Termasuk Unit Permukiman Transmigrasi (UPT)/Include Transmigration Settlement Unit

²Peraturan BPS Nomor 1 Tahun 2021 tentang Kode dan Nama Wilayah Kerja Statistik Tahun 2020 Tanggal 25 Mei 2021 BPS–Statistics Indonesia Regulation Number 1/2020 on Code and Name of Regional Level of Data Collection of 2020, 25 May 2021

³Peraturan BPS Nomor 5 Tahun 2021 tentang Kode dan Nama Wilayah Kerja Statistik Tahun 2021 Tanggal 30 Desember 2021/BPS–Statistics Indonesia Regulation Number 5/2021 on Code and Name of Regional Level of Data Collection of 2021, 30 December 2021

⁴Keputusan Kepala BPS Nomor 249 Tahun 2023 tentang Kode dan Nama Wilayah Kerja Statistik Tahun 2022 tanggal 13 April 2023/Decree of Chief's BPS Number 249/2023 on Code and Name of Regional Level of Data Collection of 2022, 13 April 2023

⁵Keputusan Kepala BPS Nomor 649 Tahun 2023 tentang Kode dan Nama Wilayah Kerja Statistik Tahun 2023 tanggal 29 September 2023 Decree of Chief's BPS Number 649/2023 on Code and Name of Regional Level of Data Collection of 2023, 29 September 2023

Sumber/Source: 2022

Kegiatan Pemutakhiran Kerangka Geospasial ST2023, Kondisi 2022 Semester 1 2023, Badan Pusat Statistik

Tabel 2.1.2
Table

Jumlah Lingkungan, Dusun, RW dan RT Menurut Kecamatan di Kabupaten Ogan Komering Ilir, 2024
Number of Villages by Districts in Ogan Komering Ilir Regency, 2024

Kecamatan District	Lingkungan	Dusun	RW	RT
(1)	(2)	(3)	(4)	(5)
Lempuing	–	87	82	289
Lempuing Jaya	–	69	3	216
Mesuji	–	73	72	265
Sungai Menang	–	88	64	331
Mesuji Makmur	–	104	17	322
Mesuji Raya	–	72	47	251
Tulung Selapan	8	86	138	346
Cengal	–	70	96	263
Pedamaran	–	50	54	170
Pedamaran Timur	–	32	18	132
Tanjung Lubuk	4	94	79	197
Teluk Gelam	–	54	16	40
Kota Kayu Agung	47	47	10	143
Sirah Pulau Padang	–	53	91	190
Jejawi	–	63	85	223
Pampangan	–	43	100	231
Pangkalan Lampam	–	45	78	194
Air Sugihan	–	73	146	298
Ogan Komering Ilir	59	1.203	1.196	4.101

Sumber/Source: Dinas Pemberdayaan Masyarakat dan Desa Kabupaten Ogan Komering Ilir/Department of Community and Village Empowerment of Ogan Komering Ilir Regency

Tabel 2.1.3
Table

Batas Wilayah Kecamatan di Kabupaten Ogan Komering Ilir, 2024
Bounded Area of District in Ogan Komering Ilir Regency, 2024

Kecamatan District	Batas Bounded
(1)	(2)
Lempuing	Utara/North : Kecamatan Lempuing Jaya Selatan/South : Kecamatan Mesuji Makmur Timur/East : Kecamatan Mesuji Barat/West : Kabupaten OKU Timur
Lempuing Jaya	Utara/North : Kecamatan Pedamaran dan Kecamatan Teluk Gelam Selatan/South : Kecamatan Lempuing Timur/East : Kecamatan Mesuji Raya dan Kecamatan Pedamaran Timur Barat/West : Kecamatan Teluk Gelam dan Kabupaten OKU Timur
Mesuji	Utara/North : Kecamatan Mesuji Raya Selatan/South : Kecamatan Mesuji Raya Timur/East : Provinsi Lampung Barat/West : Kecamatan Lempuing dan Kecamatan Meruji Makmur
Sungai Menang	Utara/North : Kecamatan Cengal Selatan/South : Provinsi Lampung Timur/East : Laut Jawa Barat/West : Kecamatan Mesuji
Mesuji Makmur	Utara/North : Kecamatan Lempuing dan Kecamatan Mesuji Selatan/South : Provinsi Lampung Timur/East : Kecamatan Mesuji Barat/West : Kabupaten OKU Timur
Mesuji Raya	Utara/North : Kecamatan Pedamaran Timur Selatan/South : Kecamatan Lempuing dan Mesuji Timur/East : Kecamatan Mesuji Barat/West : Kecamatan Lempuing Jaya
Tulung Selapan	Utara/North : Kecamatan Air Sugihan Selatan/South : Kecamatan Cengal Timur/East : Laut Jawa Barat/West : Kecamatan Pangkalan Lampam

Lanjutan Tabel/*Continued Table 2.1.3*

Kecamatan	Batas <i>Bounded</i>
(1)	(2)
Cengal	Utara/ <i>North</i> : Kecamatan Tulung Selapan Selatan/ <i>South</i> : Kecamatan Sungai Menang Timur/ <i>East</i> : Laut Jawa Barat/ <i>West</i> : Kecamatan Pedamaran Timur
Pedamaran	Utara/ <i>North</i> : Kecamatan Pampangan dan Kecamatan Kayuagung Selatan/ <i>South</i> : Kecamatan Lempuing Jaya dan Pedamaran Timur Timur/ <i>East</i> : Kecamatan Pedamaran Timur Barat/ <i>West</i> : Kecamatan Teluk Gelam dan Kecamatan Kayuagung
Pedamaran Timur	Utara/ <i>North</i> : Kecamatan Pedamaran Selatan/ <i>South</i> : Kecamatan Mesuji Raya Timur/ <i>East</i> : Kecamatan Cengal dan Sungai Menang Barat/ <i>West</i> : Kecamatan Pedamaran
Tanjung Lubuk	Utara/ <i>North</i> : Kabupaten Ogan Ilir Selatan/ <i>South</i> : Kabupaten OKU Timur Timur/ <i>East</i> : Kecamatan Teluk Gelam Barat/ <i>West</i> : Kabupaten Ogan Ilir
Teluk Gelam	Utara/ <i>North</i> : Kabupaten Ogan Ilir Selatan/ <i>South</i> : Kabupaten OKU Timur Timur/ <i>East</i> : Kecamatan Lempuing Jaya dan Pedamaran Barat/ <i>West</i> : Kecamatan Tanjung Lubuk
Kota Kayu Agung	Utara/ <i>North</i> : Kecamatan SP Padang Selatan/ <i>South</i> : Kecamatan Pedamaran Timur/ <i>East</i> : Kecamatan Pampangan Barat/ <i>West</i> : Kabupaten Ogan Ilir
Sirah Pulau Padang	Utara/ <i>North</i> : Kecamatan Jejawi Selatan/ <i>South</i> : Kecamatan Kayuagung Timur/ <i>East</i> : Kecamatan Pampangan Barat/ <i>West</i> : Kabupaten Ogan Ilir

Lanjutan Tabel/*Continued Table 2.1.3*

Kecamatan District	Batas Bounded
(1)	(2)
Jejaw	Utara/ <i>North</i> : Kabupaten Banyuasin Selatan/ <i>South</i> : Kecamatan SP Padang Timur/ <i>East</i> : Kecamatan Pampangan Barat/ <i>West</i> : Kabupaten Ogan Ilir
Pampangan	Utara/ <i>North</i> : Kabupaten Banyuasin Selatan/ <i>South</i> : Kecamatan Pedamaran Timur/ <i>East</i> : Kecamatan Pangkalan Lampam Barat/ <i>West</i> : Kecamatan SP Padang, Kayuagung, Jejaw
Pangkalan Lampam	Utara/ <i>North</i> : Kabupaten Banyuasin Selatan/ <i>South</i> : Kecamatan Pampangan Timur/ <i>East</i> : Kecamatan Tulung Selapan Barat/ <i>West</i> : Kecamatan Pampangan
Air Sugihan	Utara/ <i>North</i> : Kabupaten Banyuasin Selatan/ <i>South</i> : Kecamatan Pangkalan Lampam dan Tulung Selapan Timur/ <i>East</i> : Selat Bangka Barat/ <i>West</i> : Kabupaten Banyuasin

Sumber/*Source*: Bagian Pemerintahan Kabupaten Ogan Komering Ilir/ *Supporting office of Villages Community of Ogan Komering Ilir Regency*

2.2 DEWAN PERWAKILAN RAKYAT DAERAH REGIONAL HOUSE OF REPRESENTATIVE

Tabel 2.2.1 Jumlah Anggota Dewan Perwakilan Rakyat Daerah Menurut Partai Politik dan Jenis Kelamin di Kabupaten Ogan Komering Ilir (orang), 2024
Number of Regional House of Representatives's Members by Political Parties and Sex in Ogan Komering Ilir Regency (people), 2024

Partai Politik <i>Political Parties</i>	Laki-laki <i>Male</i>	Perempuan <i>Female</i>	Jumlah <i>Total</i>
(1)	(2)	(3)	(4)
PDI – Perjuangan	6	–	6
Partai Demokrat	5	1	6
Partai Golkar	6	–	6
Partai Gerakan Indonesia Raya	5	1	6
Partai Amanat Nasional	3	1	4
Partai Hati Nurani Rakyat	4	–	4
Partai Nasional Demokrat	4	–	4
Partai Kebangkitan Bangsa	6	1	7
Partai Keadilan Sejahtera	1	1	2
Partai Bulan Bintang	–	–	–
Partai Persatuan Indonesia	–	–	–
Jumlah/Total	40	5	45

Sumber/Source: Sekertariat DPRD Kabupaten Ogan Komering Ilir/ *S Secretariat of Assembly at Ogan Komering Ilir Regency*

Tabel
Table 2.2.2

Jumlah Anggota Dewan Perwakilan Rakyat Daerah Menurut Partai Politik dan Pendidikan di Kabupaten Ogan Komering Ilir, 2024
Number of Members of The Regional House of Representatives by Political Parties and Education in Ogan Komering Ilir Regency, 2024

Partai Politik <i>Political Parties</i>	Pendidikan/ <i>Education</i>				Jumlah <i>Total</i>
	SLTA	D3	D4/S1	S2/S3	
(1)	(2)	(3)	(4)	(5)	(6)
PDI – Perjuangan	2	–	1	3	6
Partai Demokrat	3	–	3	–	6
Partai Golkar	5	–	1	–	6
Partai Gerakan Indonesia Raya	3	1	1	1	6
Partai Amanat Nasional	3	–	1	–	4
Partai Hati Nurani Rakyat	3	–	–	1	4
Partai Nasional Demokrat	–	–	2	2	4
Partai Kebangkitan Bangsa	3	1	3	–	7
Partai Keadilan Sejahtera	–	–	2	–	2
Partai Bulan Bintang	–	–	–	–	–
Partai Persatuan Indonesia	–	–	–	–	–
Jumlah/<i>Total</i>	22	2	14	7	45

Sumber/*Source*: Sekretariat DPRD Kabupaten Ogan Komering Ilir/ *Secretariat of Assembly at Ogan Komering Ilir Regency*

Tabel 2.2.3
Table

Jumlah Anggota Dewan Perwakilan Rakyat Daerah Menurut Partai Politik dan Komisi di Kabupaten Ogan Komering Ilir, 2024
Number of Members of The Regional House of Representatives by Political Parties and Commission in Ogan Komering Ilir Regency, 2024

Partai Politik Political Parties	Komisi/Comission				Koordinator Komisi/Comission Coordinator	Jumlah Total
	I	II	III	IV		
(1)	(2)	(3)	(4)	(5)	(6)	(7)
PDI – Perjuangan	1	1	2	1	Komisi 1 : Farid Hadi Sasongko, A.Md.Gz Komisi 2 : Febriansyah Wardanah, S.T Komisi 3 : Nanda, SH komisi 4 : Bambang Irawan, SH	5
Partai Demokrat	1	1	2	1	...	5
Partai Golkar	1	1	2	1	...	5
Partai Gerakan Indonesia Raya	1	1	1	1	...	4
Partai Amanat Nasional	1	1	2	1	...	5
Partai Hati Nurani Rakyat	1	1	1	1	...	4
Partai Nasional Demokrat	–	1	2	2	...	5
Partai Kebangkitan Bangsa	1	1	2	2	...	6
Partai Keadilan Sejahtera	1	–	–	1	...	2
Partai Bulan Bintang	–	–	–	–	...	–
Partai Persatuan Indonesia	–	–	–	–	...	–
Jumlah/Total	8	8	14	11	...	41

Sumber/Source: Sekretariat DPRD Kabupaten Ogan Komering Ilir/ Secretariat of Assembly at Ogan Komering Ilir Regency

Tabel 2.2.4 **Jumlah Keputusan Dewan Perwakilan Rakyat Daerah Kabupaten Ogan Komering Ilir, 2019–2024**
Table *Number Decision of Assembly at regional in Ogan Komering Ilir Regency, 2019–2024*

Jenis Keputusan <i>Decisions</i>	Tahun/Year					
	2019	2020	2021	2022	2023	2024
(1)	(2)	(3)	(4)	(5)	(6)	(7)
Peraturan Daerah	7	15	9	7	7	8
Keputusan DPRD	15	8	11	7	20	30
Keputusan Pimpinan DPRD	7	8	9	8	13	6
Keputusan Bersama/	10	10	10	8	8	7
Jumlah/Total	39	41	39	30	48	51

Sumber/Source: Sekretariat DPRD Kabupaten Ogan Komering Ilir/ *Secretariat of Assembly at Ogan Komering Ilir Regency*

2.3 SUMBER DAYA MANUSIA HUMAN RESOURCES

Tabel 2.3.1 Jumlah Aparatur Sipil Negara (ASN) Pemerintah Kabupaten Ogan Komering Ilir Menurut Jabatan, Jenis ASN, dan Jenis Kelamin (orang), Desember 2024
Number of Ogan Komering Ilir Regency Government by Occupation, Type of ASN, and Sex (people), Desember 2024

Jabatan Occupation	Pegawai Negeri Sipil Government Employee		
	Laki-laki Male	Perempuan Female	Jumlah Total
(1)	(2)	(3)	(4)
Jabatan Pimpinan Tinggi Utama <i>Senior Executives</i>	–	–	–
Jabatan Pimpinan Tinggi Madya <i>Middle Executives</i>	1	–	1
Jabatan Pimpinan Tinggi Pratama <i>Junior Executives</i>	33	2	35
Administrator/Administrator	160	41	201
Pengawas/Supervisor	125	91	216
Eselon V/5 th Echelon	–	–	–
Jabatan Fungsional Dosen <i>Certain Functional Position for Lecturer</i>	–	–	–
Jabatan Fungsional Guru <i>Certain Functional Position for Teacher</i>	994	2.069	3.063
Jabatan Fungsional Medis <i>Certain Functional Position for Medical Field</i>	233	1.075	1.308
Jabatan Fungsional Teknis <i>Certain Functional Position for Technical Field</i>	233	149	382
Jabatan Fungsional Umum/Pelaksana <i>General Functional Position</i>	527	528	1055
Jumlah/Total	2.306	3.955	6.261

Lanjutan Tabel/*Continued Table 2.3.1*

Jabatan <i>Occupation</i>	Pegawai Pemerintah dengan Perjanjian Kinerja <i>State Employees with Employment Agreements</i>		
	Laki-laki <i>Male</i>	Perempuan <i>Female</i>	Jumlah <i>Total</i>
(1)	(5)	(6)	(7)
Jabatan Pimpinan Tinggi Utama <i>Senior Executives</i>	–	–	–
Jabatan Pimpinan Tinggi Madya <i>Middle Executives</i>	–	–	–
Jabatan Pimpinan Tinggi Pratama <i>Junior Executives</i>	–	–	–
Administrator/ <i>Administrator</i>	–	–	–
Pengawas/ <i>Supervisor</i>	–	–	–
Eselon V/ <i>5th Echelon</i>	–	–	–
Jabatan Fungsional Dosen <i>Certain Functional Position for Lecturer</i>	–	–	–
Jabatan Fungsional Guru <i>Certain Functional Position for Teacher</i>	912	2.263	3.175
Jabatan Fungsional Medis <i>Certain Functional Position for Medical Field</i>	67	284	351
Jabatan Fungsional Teknis <i>Certain Functional Position for Technical Field</i>	83	93	176
Jabatan Fungsional Umum/Pelaksana <i>General Functional Position</i>	–	–	0
Jumlah/<i>Total</i>	1.062	2.640	3.702

Lanjutan Tabel/*Continued Table 2.3.1*

Jabatan <i>Occupation</i>	Aparatur Sipil Negara <i>State Civil Service</i>		
	Laki-laki <i>Male</i>	Perempuan <i>Female</i>	Jumlah <i>Total</i>
(1)	(8)	(9)	(10)
Jabatan Pimpinan Tinggi Utama <i>Senior Executives</i>	–	–	–
Jabatan Pimpinan Tinggi Madya <i>Middle Executives</i>	1	–	1
Jabatan Pimpinan Tinggi Pratama <i>Junior Executives</i>	33	2	35
Administrator/ <i>Administrator</i>	160	41	201
Pengawas/ <i>Supervisor</i>	125	91	216
Eselon V/ <i>5th Echelon</i>	–	–	–
Jabatan Fungsional Dosen <i>Certain Functional Position for Lecturer</i>	–	–	–
Jabatan Fungsional Guru <i>Certain Functional Position for Teacher</i>	1.906	4.332	6.238
Jabatan Fungsional Medis <i>Certain Functional Position for Medical Field</i>	300	1.359	1.659
Jabatan Fungsional Teknis <i>Certain Functional Position for Technical Field</i>	316	242	558
Jabatan Fungsional Umum/Pelaksana <i>General Functional Position</i>	527	528	1.055
Jumlah/<i>Total</i>	3.368	6.595	9.963

Sumber/*Source*: Badan Kepegawaian dan Pengembangan Sumber Daya Manusia (BKPSDM) Kabupaten Ogan Komering Ilir
Regional Civil Service and Human Resource Development Agency of Ogan Komering Ilir Regency

Tabel
Table 2.3.2

Jumlah Aparatur Sipil Negara (ASN) Pemerintah Kabupaten Ogan Komering Ilir Menurut Tingkat Pendidikan, Jenis ASN, dan Jenis Kelamin (orang), Desember 2024
Number of Ogan Komering Ilir Regency Government by Educational Level, Type of ASN, and Sex (people), Desember 2024

Tingkat Pendidikan <i>Educational Level</i>	Pegawai Negeri Sipil <i>CGovernment Employee</i>		
	Laki-laki <i>Male</i>	Perempuan <i>Female</i>	Jumlah <i>Total</i>
(1)	(2)	(3)	(4)
Sekolah Dasar (SD) <i>Primary School</i>	3	—	3
Sekolah Menengah Pertama (SMP) <i>Junior High School</i>	13	4	17
Sekolah Menengah Atas (SMA) <i>Senior High School</i>	351	380	731
Diploma I/Akta I <i>Diploma I/Akta I</i>	5	15	20
Diploma II/Akta II <i>Diploma II/Akta II</i>	44	37	81
Diploma III/Akta III <i>Diploma III/Akta III</i>	167	697	864
Diploma IV/Akta IV <i>Diploma IV/Akta IV</i>	20	66	86
S1/Sarjana <i>Under Graduate/Bachelor</i>	1.416	2.501	3.917
S2/Pasca Sarjana <i>Graduate</i>	285	255	540
S3/Doktor/Ph.D <i>Post Graduate</i>	2	—	2
Jumlah/Total	2.306	3.955	6.261

Lanjutan Tabel/*Continued Table 2.3.2*

Tingkat Pendidikan <i>Educational Level</i>	Pegawai Pemerintah dengan Perjanjian Kinerja <i>State Employees with Employment Agreements</i>		
	Laki-laki <i>Male</i>	Perempuan <i>Female</i>	Jumlah <i>Total</i>
(1)	(5)	(6)	(7)
Sekolah Dasar (SD) <i>Primary School</i>	–	–	–
Sekolah Menengah Pertama (SMP) <i>Junior High School</i>	–	–	–
Sekolah Menengah Atas (SMA) <i>Senior High School</i>	20	5	25
Diploma I/Akta I <i>Diploma I/Akta I</i>	–	–	–
Diploma II/Akta II <i>Diploma II/Akta II</i>	–	–	–
Diploma III/Akta III <i>Diploma III/Akta III</i>	55	222	277
Diploma IV/Akta IV <i>Diploma IV/Akta IV</i>	2	31	33
S1/Sarjana <i>Under Graduate/Bachelor</i>	968	2.346	3.314
S2/Pasca Sarjana <i>Graduate</i>	17	36	53
S3/Doktor/Ph.D <i>Post Graduate</i>	–	–	–
Jumlah/Total	1.062	2.640	3.702

Lanjutan Tabel/Continued Table 2.3.2

Tingkat Pendidikan <i>Educational Level</i>	Aparatur Sipil Negara <i>State Civil Service</i>		
	Laki-laki <i>Male</i>	Perempuan <i>Female</i>	Jumlah <i>Total</i>
(1)	(8)	(9)	(10)
Sekolah Dasar (SD) <i>Primary School</i>	3	–	3
Sekolah Menengah Pertama (SMP) <i>Junior High School</i>	13	4	17
Sekolah Menengah Atas (SMA) <i>Senior High School</i>	371	385	756
Diploma I/Akta I <i>Diploma I/Akta I</i>	5	15	20
Diploma II/Akta II <i>Diploma II/Akta II</i>	44	37	81
Diploma III/Akta III <i>Diploma III/Akta III</i>	222	919	1.141
Diploma IV/Akta IV <i>Diploma IV/Akta IV</i>	22	97	119
S1/Sarjana <i>Under Graduate/Bachelor</i>	2.384	4.847	7.231
S2/Pasca Sarjana <i>Graduate</i>	302	291	593
S3/Doktor/Ph.D <i>Post Graduate</i>	2	–	2
Jumlah/Total	3.368	6.595	9.963

Sumber/Source: Badan Kepegawaian dan Pengembangan Sumber Daya Manusia (BKPSDM) Kabupaten Ogan Komering Ilir
Regional Civil Service and Human Resource Development Agency of Ogan Komering Ilir Regency

Tabel
Table 2.3.3

Jumlah Pegawai Negeri Sipil Pemerintah Kabupaten Ogan Komering Ilir Menurut Tingkat Kepangkatan dan Jenis Kelamin (orang), Desember 2024
Number of Ogan Komering Ilir Regency Government's Civil Servants by Hierarchy and Sex (people), Desember 2024

Pangkat/Golongan/Ruang Hierarchy		Laki-laki Male	Perempuan Female	Jumlah Total
(1)		(2)	(3)	(4)
Golongan I/Range I		–	–	–
1. I/A	(Juru Muda/Junior Clerk)	2	–	2
2. I/B	(Juru Muda Tingkat I/First Class Junior Clerk)	4	–	4
3. I/C	(Juru/Clerk)	5	–	5
4. I/D	(Juru Tingkat I/First Class Clerk)	11	–	11
Golongan II/Range II		26	9	35
5. II/A	(Pengatur Muda/Junior Supervisor)	54	25	79
6. II/B	(Pengatur Muda Tingkat I/First Class Junior Supervisor)	103	167	270
7. II/C	(Pengatur/Supervisor)	90	120	210
8. II/D	(Pengatur Tingkat I/First Class Supervisor)	273	321	594
Golongan III/Range III		194	322	516
9. III/A	(Penata Muda/Junior Superintendent)	283	584	867
10. III/B	(Penata Muda Tingkat I/First Class Junior Superintendent)	299	662	961
11. III/C	(Penata/Superintendent)	567	1.013	1.580
12. III/D	(Penata Tingkat I/First Class Superintendent)	1.343	2.581	3.924
Golongan IV/Range IV		272	438	710
13. IV/A	(Pembina/Administrator)	335	557	892
14. IV/B	(Pembina Tingkat I/First Class Administrator)	70	58	128
15. IV/C	(Pembina Utama Muda/Junior Administrator)	1	–	1
16. IV/D	(Pembina Utama Madya/Middle Administrator)	1	–	1
17. IV/E	(Pembina Utama/Senior Administrator)	679	1.053	1.732
Jumlah/Total		2.306	3.955	6.261

Sumber/Source: Badan Kepegawaian dan Pengembangan Sumber Daya Manusia (BKPSDM) Kabupaten Ogan Komering Ilir
Regional Civil Service and Human Resource Development Agency of Ogan Komering Ilir Regency

Tabel
Table 2.3.4

**Jumlah Pegawai Pemerintah dengan Perjanjian Kerja
Pemerintah Kabupaten Ogan Komering Ilir Menurut
Tingkat Kepangkatan dan Jenis Kelamin (orang),
Desember 2024**
*Number of Ogan Komering Ilir Regency Government's by
Hierarchy and Sex (people), Desember 2024*

Pangkat/Golongan/Ruang Hierarchy	Laki-laki Male	Perempuan Female	Jumlah Total
(1)	(2)	(3)	(4)
I	–	–	–
II	–	–	–
III	–	–	–
IV	–	–	–
V	20	5	25
VI	–	–	–
VII	55	222	277
VIII	–	–	–
IX	971	2.378	3.349
X	16	35	51
XI	–	–	–
XII	–	–	–
XIII	–	–	–
XIV	–	–	–
XV	–	–	–
XVI	–	–	–
XVII	–	–	–
Jumlah/Total	1.062	2.640	3.702

Sumber/Source: Badan Kepegawaian dan Pengembangan Sumber Daya Manusia (BKPSDM) Kabupaten Ogan Komering Ilir
Regional Civil Service Agency of Ogan Komering Ilir Regency

2.4 KEUANGAN PEMERINTAH GOVERNMENT FINANCE

Tabel 2.4.1 Realisasi Pendapatan Pemerintah Kabupaten Ogan Komering Ilir Menurut Jenis Pendapatan (ribu rupiah), 2021–2024
Actual Ogan Komering Ilir Regency Government Revenues by Kind of Revenues (thousand rupiahs), 2021–2024

Jenis Pendapatan/ <i>Kind of Revenues</i>	2021	2022
(1)	(2)	(3)
1. Pendapatan Asli Daerah (PAD)/<i>Regional Revenue</i>	156.736.616,10	193.708.697,45
1.1 Pajak Daerah/ <i>Regional Tax</i>	65.777.984,00	86.156.323,61
1.2 Retribusi Daerah/ <i>Regional Retribution</i>	4.483.416,71	9.387.006,81
1.3 Hasil Perusahaan Milik Daerah dan Pengelolaan Kekayaan Daerah yang Dipisahkan <i>Regional–Owned Company Revenue and Separated Management of Regional Wealth</i>	9.671.570,38	10.568.778,44
1.4 Lain–lain PAD yang Sah/ <i>Other Regional Revenue</i>	76.803.645,01	87.596.588,59
2. Dana Perimbangan/<i>Balance Funds</i>	1.482.307.424,40	1.640.342.577,03
2.1 Bagi Hasil Pajak/ <i>Tax Sharing Revenue</i>	81.807.816,01	61.126.691,52
2.2 Bagi Hasil Bukan Pajak/Sumber Daya Alam <i>Non–Tax Sharing Revenue/Natural Resources</i>	128.434.779,02	230.192.859,72
2.3 Dana Alokasi Umum/ <i>General Allocation Fund</i>	966.478.190,00	965.334.565,50
2.4 Dana Alokasi Khusus/ <i>Special Allocation Fund</i>	305.586.639,36	383.688.460,29
3. Lain–lain Pendapatan yang Sah/<i>Other Revenue</i>	591.198.114,33	565.896.572,42
3.1 Pendapatan Hibah/ <i>Grant</i>	108.162.124,23	15.880.538,00
3.2 Dana Darurat/ <i>Emergency Fund</i>	–	–
3.3 Dana Bagi Hasil Pajak dari Provinsi dan Pemerintah Daerah Lainnya/ <i>Tax Sharing Revenue from Provincial and Other Regional Governments</i>	119.545.132,25	144.018.999,38
3.4 Dana Penyesuaian dan Otonomi Daerah <i>Regional Adjustment and Autonomy Fund</i>	–	–
3.5 Bantuan Keuangan dari Provinsi atau Pemerintah Daerah Lainnya/ <i>Financial Assistance from Provincial or Other Regional Governments</i>	66.466.668,65	103.653.871,40
3.6 Lainnya/ <i>Others</i>	297.024.189,20	302.343.163,64
Jumlah/<i>Total</i>	2.230.242.154,83	2.399.947.846,90

Lanjutan Tabel/*Continued Table 2.4.1*

Jenis Pendapatan/ <i>Kind of Revenues</i>	2023	2024
(1)	(4)	(5)
1. Pendapatan Asli Daerah (PAD)/<i>Regional Revenue</i>	207.460.180,48	291.259.368,04
1.1 Pajak Daerah/ <i>Regional Tax</i>	83.022.365,06	156.271.083,38
1.2 Retribusi Daerah/ <i>Regional Retribution</i>	4.596.885,96	3.825.151,32
1.3 Hasil Perusahaan Milik Daerah dan Pengelolaan Kekayaan Daerah yang Dipisahkan <i>Regional-Owned Company Revenue and Separated Management of Regional Wealth</i>	14.617.432,36	13.602.848,29
1.4 Lain-lain PAD yang Sah/ <i>Other Regional Revenue</i>	105.223.497,11	117.560.285,04
2. Dana Perimbangan/<i>Balance Funds</i>	1.671.446.311,73	1.784.792.674,84
2.1 Bagi Hasil Pajak/ <i>Tax Sharing Revenue</i>	54.701.153,68	79.578.414.000
2.2 Bagi Hasil Bukan Pajak/Sumber Daya Alam <i>Non-Tax Sharing Revenue/Natural Resources</i>	140.730.406,32	193.563.632.690
2.3 Dana Alokasi Umum/ <i>General Allocation Fund</i>	1.029.845.801,87	1.114.998.406,12
2.4 Dana Alokasi Khusus/ <i>Special Allocation Fund</i>	446.168.949,87	396.652.222,03
3. Lain-lain Pendapatan yang Sah/<i>Other Revenue</i>	633.571.524,50	827.527.467,16
3.1 Pendapatan Hibah/ <i>Grant</i>	–	–
3.2 Dana Darurat/ <i>Emergency Fund</i>	–	–
3.3 Dana Bagi Hasil Pajak dari Provinsi dan Pemerintah Daerah Lainnya/ <i>Tax Sharing Revenue from Provincial and Other Regional Governments</i>	152.468.765,59	165.826.553,96
3.4 Dana Penyesuaian dan Otonomi Daerah <i>Regional Adjustment and Autonomy Fund</i>	–	–
3.5 Bantuan Keuangan dari Provinsi atau Pemerintah Daerah Lainnya/ <i>Financial Assistance from Provincial or Other Regional Governments</i>	181.922.729,30	345.600.948,20
3.6 Lainnya/ <i>Others</i>	299.180.029,61	316.099.965,00
Jumlah/<i>Total</i>	2.512.478.016,71	2.903.579,03

Sumber/*Source*: Badan Pengelola Keuangan dan Aset Daerah Kabupaten Ogan Komering Ilir/*Ogan Komering Ilir Regency Regional Financial and Asset Management Agency*

Tabel 2.4.2 **Realisasi Belanja Pemerintah Kabupaten Ogan Komering Ilir Menurut Jenis Belanja (ribu rupiah), 2021–2024**
Actual Ogan Komering Ilir Regency Government Expenditures by Kind of Expenditures (thousand rupiahs), 2021–2024

Jenis Pendapatan Kind of Revenues	2021	2022
(1)	(2)	(3)
1. Belanja Tidak Langsung/Indirect Expenditures	1.226.355.501,47	1.261.420.970,80
1.1 Belanja Pegawai/Personnel Expenditures	836.156.523,77	782.532.334,16
1.2 Belanja Bunga/Interest Expenditures	–	–
1.3 Belanja Subsidi/Subsidies Expenditures	2.600.000,00	–
1.4 Belanja Hibah/Grant Expenditures	23.943.728,98	7.050.436,55
1.5 Belanja Bantuan Sosial/Social Aid Expenditures	11.300,00	–
1.6 Belanja Bagi Hasil/Sharing Fund Expenditure	66.531.030,02	181.173.626,45
1.7 Belanja Bantuan Keuangan Financial Aids Expenditures	297.024.189,20	290.664.573,64
1.8 Belanja Tidak Terduga/Unpredicted Expenditures	88.729,50	–
2. Belanja Langsung/Direct Expenditures	1.140.985.901,85	1.102.708.489,59
2.1 Belanja Pegawai/Personnel Expenditures	–	–
2.2 Belanja Barang dan Jasa Goods and Services Expenditures	569.542.418,87	656.805.869,64
2.3 Belanja Modal/Capital Expenditure	571.443.482,98	445.902.619,96
Jumlah/Total	2.367.341.403,32	2.364.129.460,40

Lanjutan Tabel/*Continued Table 2.4.2*

Jenis Pendapatan <i>Kind of Revenues</i>	2023	2024
(1)	(4)	(5)
1. Belanja Tidak Langsung/<i>Indirect Expenditures</i>	1.296.877.806,90	1.492.457.420,82
1.1 Belanja Pegawai/ <i>Personnel Expenditures</i>	809.453.299,43	986.908.584,54
1.2 Belanja Bunga/ <i>Interest Expenditures</i>	–	–
1.3 Belanja Subsidi/ <i>Subsidies Expenditures</i>	–	–
1.4 Belanja Hibah/ <i>Grant Expenditures</i>	69.067.380,39	91.071.807,15
1.5 Belanja Bantuan Sosial/ <i>Social Aid Expenditures</i>	–	5.514,00
1.6 Belanja Bagi Hasil/ <i>Sharing Fund Expenditure</i>	15.780.356,50	9.648.922,50
1.7 Belanja Bantuan Keuangan <i>Financial Aids Expenditures</i>	402.474.412,59	404.822.592,63
1.8 Belanja Tidak Terduga/ <i>Unpredicted Expenditures</i>	102.358,00	–
2. Belanja Langsung/<i>Direct Expenditures</i>	1.227.317.556,92	1.343.923.194,80
2.1 Belanja Pegawai/ <i>Personnel Expenditures</i>	–	–
2.2 Belanja Barang dan Jasa <i>Goods and Services Expenditures</i>	746.374.715,96	847.272.653,90
2.3 Belanja Modal/ <i>Capital Expenditure</i>	480.942.840,97	496.650.540,90
Jumlah/<i>Total</i>	2.524.195.363,83	2.836.380.615,61

Sumber/*Source*: Badan Pengelola Keuangan dan Aset Daerah Kabupaten Ogan Komering Ilir/*Ogan Komering Ilir Regency Regional Financial and Asset Management Agency*

Tabel
Table 2.4.3

**Realisasi Anggaran Pendapatan dan Belanja Daerah
Kabupaten Ogan Komering Ilir (Rupiah), 2024
The Realization of Regional Budgeted Government
Revenues in Regency of Ogan Komering Ilir (Rupiahs),
2024**

Uraian Details	Anggaran Budget (Rp)	Realisasi Realization (Rp)
(1)	(2)	(3)
1. PENDAPATAN / REVENUE	3.485.836.222.714,00	2.903.579.510.033,87
1.1 Pendapatan Asli Daerah / Regional Income	907.782.723.484,00	291.259.368.037,47
1.1.1 Pajak Daerah / Regional Tax	95.970.000.000,00	156.271.083.383,00
1.1.2 Retribusi Daerah / Regional Retribution Fee	9.229.262.543,00	3.825.151.324,00
1.1.3 Hasil Pengelolaan Kekayaan Daerah yang dipisahkan / Separated Regional's Treasure	13.602.848.290,00	13.602.848.290,93
1.1.4 Lain-lain Pendapatan Asli Daerah yang sah / Other Local Revenue	788.980.612.651,00	117.560.285.039,54
1.2 Pendapatan Transfer / Transfer Revenue	2.578.053.499.230,00	2.612.320.141.996,40
1.2.1 Bagi Hasil Pajak dan Bukan Pajak / Tax's Share and Non Tax	189.826.390.000,00	273.142.046.690,00
1.2.2 Dana Alokasi Umum / Central Allocation Fund's	1.097.172.581.000,00	1.114.998.406.115,00
1.2.3 Dana Alokasi Khusus / Special Allocation Fund's	410.075.869.000,00	396.652.222.032,00
1.2.4 Transfer Pemerintah Pusat / Central Government's Transfer	317.476.244.000,00	316.099.965.000,00
1.2.5 Transfer Pemerintah Propinsi/Provinces Government's Transfer	563.502.415.230,00	511.427.502.159,40
1.3 Lain-lain Pendapatan yang sah / Other Legal Revenue	–	–
Jumlah Pendapatan /Total Revenue	3.485.836.222.714,00	2.903.579.510.033,87

Lanjutan Tabel/*Continued Table 2.4.3*

Uraian <i>Details</i>	Anggaran <i>Budget (Rp)</i>	Realisasi <i>Realization (Rp)</i>
(1)	(4)	(5)
2 BELANJA / EXPENDITURE	3.507.970.781.967,00	2.836.380.615.614,40
2.1 Belanja Operasi / <i>Operasional Expenditure</i>	2.279.547.905.929,79	1.925.258.559.589,40
2.1.1 Belanja Pegawai / <i>Expenditure of Officers</i>	1.085.111.383.536,00	986.908.584.536,40
2.1.2 Belanja Barang dan Jasa/ <i>Expenditure of Goods</i>	1.091.977.908.874,79	847.272.653.900,00
2.1.3 Belanja Bunga/ <i>Expenditure of Interest</i>	—	—
2.1.4 Belanja Subsidi / <i>Expenditure of Subsidy</i>	—	—
2.1.5 Belanja Hibah / <i>Expenditure of Grant</i>	102.453.099.519,00	91.071.807.153,00
2.1.6 Belanja Bantuan Sosial / <i>Expenditure for Social's Aid</i>	5.514.000,00	5.514.000,00
2.1.7 Belanja Bantuan Keuangan/ <i>Expenditure for Finance</i>	—	—
2.2 Belanja Modal / <i>Capital Expenditure</i>	738.509.717.875,21	496.650.540.897,00
2.2.1 Belanja Tanah / <i>Expenditure for Land</i>	1.530.232.998,00	—
2.2.2 Belanja Peralatan dan Mesin/ <i>Expenditure for Machibe and Stuffs</i>	50.349.016.849,00	28.147.766.837,00
2.2.3 Belanja Gedung dan Bangunan / <i>Expenditure for Building</i>	121.894.124.774,00	81.852.174.685,00
2.2.4 Belanja Jalan, Irigasi, dan Jaringan / <i>Expenditure for Roads and Networking</i>	554.660.017.878,21	380.821.789.975,00
2.2.5 Belanja Aset tetap lainnya / <i>The Other Asset</i>	8.906.325.376,00	5.217.877.400,00
2.2.6 Belanja Aset Lainnya / <i>The Other Asset</i>	1.170.000.000,00	610.932.000,00

Lanjutan Tabel/*Continued Table* 2.4.3

Uraian Details	Anggaran Budget (Rp)	Realisasi Realization (Rp)
(1)	(6)	(7)
2.3 Belanja Tidak Terduga / <i>Non Budgeted Expenditure</i>	17.088.884.673,00	–
2.4 Transfer / <i>Transfer</i>	472.824.273.489,00	414.471.515.128,00
2.4.1 Bagi Hasil Pajak ke Kecamatan / <i>Tax share for Districts</i>	30.525.128.000,00	9.648.922.502,00
2.4.2 Bagi Hasil Retribusi ke Kecamatan / <i>Retribution share for districts</i>	5.495.896.261,00	–
2.4.3 Bagi Hasil Lainnya / <i>Other Share</i>	–	–
2.4.4 Bagi Dana Perimbangan Keuangan Pusat dan Daerah / <i>Financial balance fund for central and regional</i>	436.803.249.228,00	404.822.592.626,00
Jumlah Belanja / <i>Total Expenditure</i>	3.507.970.781.967,00	2.836.380.615.614,40

Sumber/*Source*: Badan Pengelola Keuangan dan Aset Daerah Kabupaten Ogan Komering Ilir/*Ogan Komering Ilir Regency Regional Financial and Asset Management Agency*

Tabel 2.4.4
Table

Jumlah Kegiatan, Penyediaan Dana dan Realisasi Pelaksanaan Kegiatan Pembangunan Anggaran Pendapatan Belanja Daerah Kabupaten Ogan Komering Ilir menurut Kecamatan, 2024
Number of Activities, Available Fund and Realization of Regional Budget Implementation Programmes in Regency of Ogan Komering Ilir by Districts, 2024

Kecamatan <i>District</i>	Jumlah Kegiatan <i>Number of Activities</i>	Penyediaan Dana (Rp) <i>Availability of Fund (Rp)</i>	Realisasi <i>Realization</i>	
			Dana / Fund	Fisik / Phsic (%)
(1)	(2)	(3)	(4)	(5)
Lempuing	21	2.889.565.236,00	2.391.461.641,00	82,76
Lempuing Jaya	20	3.127.272.896,00	2.855.829.344,00	91,32
Mesuji	11	2.925.541.460	2.562.080.838	87,58
Sungai Menang	16	2.474.691.419,00	1.946.239.845,00	78,65
Mesuji Makmur	11	2.537.201.374,00	2.179.564.846,00	85,90
Mesuji Raya	14	2.692.321.564,00	2.258.960.869,00	83,90
Tulang Selapan	18	4.394.429.365,00	3.896.912.632,00	88,68
Cengal	16	2.257.472.875,00	1.842.513.530,00	81,62
Pedamaran	15	2.295.820.218,00	1.983.363.618,00	86,39
Pedamaran Timur	13	1.908.886.273,00	1.712.014.845,00	89,69
Tanjung Lubuk	18	3.724.030.233,00	3.056.157.159,00	82,07
Teluk Gelam	11	2.305.442.179,00	2.019.669.174,00	87,60
Kota Kayu Agung	18	12.903.898.489,00	11.869.879.413,00	91,99
Sirah Pulau Padang	12	2.977.002.070,00	2.557.631.228,00	85,91
Jejawi	12	2.746.133.890,00	2.657.129.489,00	96,76
Pampangan	16	2.742.483.692,00	2.476.679.545,00	90,31
Pangkalan Lampam	19	2.581.460.637,00	2.367.727.823,00	91,72
Air Sugihan	14	2.771.214.037,00	2.422.362.899,00	87,41
Ogan Komering Ilir	275	60.254.867.907,00	53.056.178.738,00	88,05

Catatan/Note: * Angka sementara/ Preliminary figures

Sumber/Source: Badan Pengelola Keuangan dan Aset Daerah Kabupaten Ogan Komering Ilir/Ogan Komering Ilir Regency Regional Financial and Asset Management Agency

Tabel
Table 2.4.5

**Target dan Realisasi Penerimaan Pendapatan Daerah
di Kabupaten Ogan Komering Ilir menurut Jenis
Penerimaan (rupiah), 2023 – 2024**
*Target and Realization of Regional Revenue in Regency
of Ogan Komering Ilir by Type of Revenue (rupiahs),
2023– 2024*

Penerimaan Revenue	Target / Target	
	2023	2024
(1)	(2)	(3)
I. Pendapatan Asli Daerah Sendiri/ Original Region Income	618.074.006,29	907.782.723.484,00
1. Pajak Daerah / Local Taxes	90.840.000,00	95.970.000.000,00
2. Retribusi Daerah/ Local Retribusi	11.722.154,00	9.229.262.543,00
3. Hasil Perusahaan Milik Daerah / Hasil Pengelolaan Kekayaan Daerah yang Dipisahkan / Local Establishments	14.617.432,36	13.602.848.290,00
4. Lain–lain PAD yang Sah / Other Local Revenue	500.894.419,93	788.980.612.651,00
II. Pendapatan Transfer/ Transferred Income	2.378.072.366,17	2.578.053.499.230,00
III. Lain–lain Pendapatan Daerah yang Sah / Other Income	–	–
Jumlah /Total	2.996.146.372,46	3.485.836.222.714,00

Lanjutan Tabel/*Continued Table 2.4.5*

Penerimaan <i>Revenue</i>	Realisasi / <i>Realization</i>	
	2023	2024
(1)	(4)	(5)
I. Pendapatan Asli Daerah Sendiri/ <i>Original Region Income</i>	207.460.180.477,25	291.259.368.037,47
1. Pajak Daerah / <i>Local Taxes</i>	83.022.365.055,00	156.271.083.383,00
2. Retribusi Daerah/ <i>Local Retribusi</i>	4.596.885.961,00	3.825.151.324,00
3. Hasil Perusahaan Milik Daerah / Hasil Pengelolaan Kekayaan Daerah yang Dipisahkan / <i>Local Establishments</i>	14.617.432.355,37	13.602.848.290,93
4. Lain–lain PAD yang Sah / <i>Other Local Revenue</i>	105.223.497.105,88	117.560.285.039,54
II. Pendapatan Transfer/ <i>Transferred Income</i>	2.305.017.836.232,00	2.612.320.141.996,40
III. Lain–lain Pendapatan Daerah yang Sah / <i>Other Income</i>	–	–
Jumlah /<i>Total</i>	2.512.478.016.709,25	2.903.579.510.033,87

Catatan/Note: * Angka sementara/ *Preliminary figures*

Sumber/Source: Badan Pengelola Keuangan dan Aset Daerah Kabupaten Ogan Komering Ilir/Ogan Komering Ilir Regency Regional Financial and Asset Management Agency

Tabel 2.4.6
Table

Target dan Realisasi Penerimaan Dana Alokasi Umum dan Dana Alokasi Khusus Kabupaten Ogan Komering Ilir (rupiah), 2022–2024
Aim and Realization of revenues General Alocate Fund and Special Alocate Fund Regency of Ogan Komering Ilir (rupiahs), 2022–2024

Penerimaan Revenue	Target / Target		
	2022	2023	2024
(1)	(2)	(3)	(4)
Dana Alokasi Umum/ General Alocate Fund	967.657.461.000	1.019.407.679.000	1.097.172.581.000
Dana Alokasi Khusus / Special Alocate Fund	421.935.227.000	465.004.104.000	410.075.869.000

Lanjutan Tabel/*Continued Table 2.4.6*

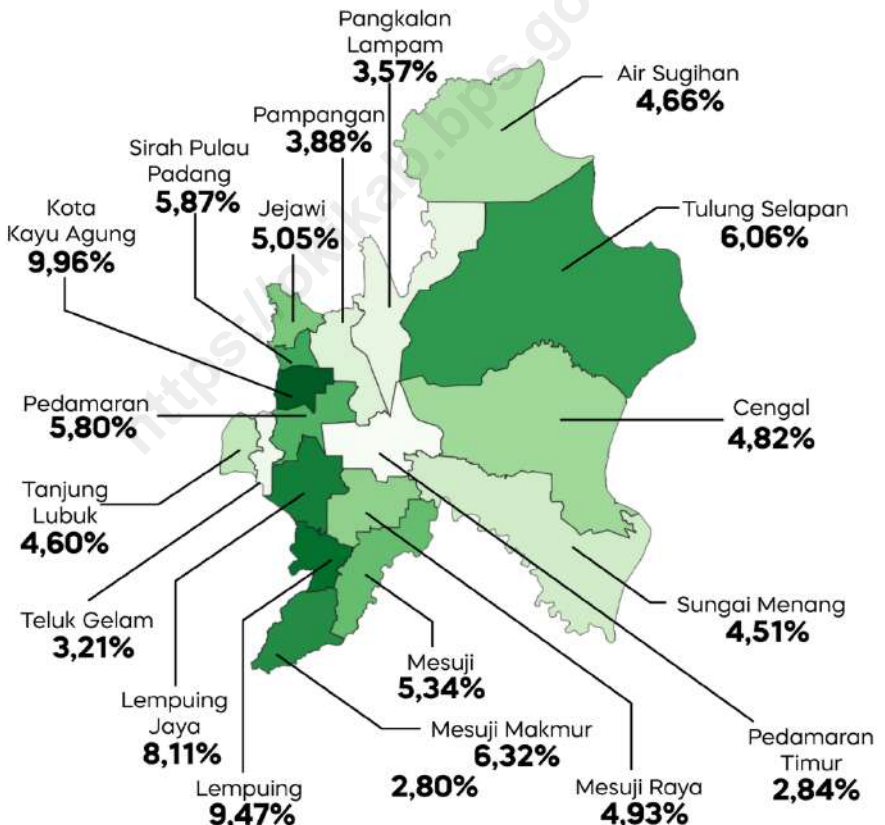
Penerimaan <i>Revenue</i>	Realisasi / <i>Realization</i>		
	2022	2023	2024
(1)	(5)	(6)	(7)
Dana Alokasi Umum/ <i>General Allocate Fund</i>	965.334.565.499	1.029.845.801.866,00	1.114.998.406.115
Dana Alokasi Khusus / <i>Special Allocate Fund</i>	383.688.460.288	446.168.949.869	396.652.222.032

Sumber/*Source*: Badan Pengelola Keuangan dan Aset Daerah Kabupaten Ogan Komering Ilir/*Ogan Komering Ilir Regency Regional Financial and Asset Management Agency*

3

PENDUDUK DAN KETENAGAKERJAAN *Population and Employment*

Persentase Jumlah Penduduk menurut Kecamatan, 2024
Percentage of Total Population by District, 2024



Sumber/Source: Dinas Kependudukan dan Pencatatan Sipil/Departement of Population and Civil Registration

PENJELASAN TEKNIS

1. Salah satu sumber data kependudukan adalah sensus penduduk yang dilaksanakan setiap sepuluh tahun sekali. Sensus penduduk telah dilaksanakan sebanyak tujuh kali sejak Indonesia merdeka, yaitu tahun 1961, 1971, 1980, 1990, 2000, 2010, dan 2020.

Keenam sensus penduduk sebelumnya dilaksanakan dengan menggunakan metode tradisional, yaitu mencatat setiap penduduk dari rumah ke rumah. Pertama kalinya dalam sejarah sensus penduduk di Indonesia, Sensus Penduduk 2020 (SP2020) menggunakan metode kombinasi yaitu dengan memanfaatkan data Administrasi Kependudukan (Admuduk) dari Direktorat Jenderal Kependudukan dan Pencatatan Sipil (Ditjen Dukcapil) Kementerian Dalam Negeri (Kemendagri) sebagai data dasar pelaksanaan SP2020. Hal ini dirancang dan dilaksanakan sebagai upaya untuk mewujudkan "SATU DATA KEPENDUDUKAN INDONESIA".

SP2020 mencakup seluruh penduduk yang tinggal di wilayah teritorial Indonesia, mencakup Warga Negara Indonesia (WNI) dan Warga Negara Asing (WNA) yang telah menetap atau

TECHNICAL NOTES

1. *One of the sources of demographic data is population census, which is conducted every ten years. Population Census has been conducted seven times since Indonesia's independence: 1961, 1971, 1980, 1990, 2000, 2010, and 2020.*

The previous six population censuses were carried out using the traditional method, canvassing each person door-to-door. For the first time in the history of the population census in Indonesia, the 2020 Population Census (PC2020) used a combined method, that is utilizing Population Administration data managed by the Directorate General of Population and Civil Registration of the Ministry of Home Affairs as the basic data for the population census. This is designed and implemented as an effort to realize "ONE INDONESIAN POPULATION DATA".

PC2020 covered all residents who live in Indonesia's territory, including Indonesian citizens (WNI) and foreign citizens (WNA) who have stayed or plan to stay in Indonesian territory for at least one

berencana menetap di wilayah Indonesia selama minimal satu tahun. WNI yang dicakup juga termasuk mereka yang berada di luar negeri, yaitu Anggota Korps Diplomatik Republik Indonesia beserta keluarganya di luar negeri dan Anggota TNI/POLRI beserta keluarganya yang sedang melakukan misi perdamaian di luar negeri.

Untuk tahun yang tidak dilaksanakan sensus penduduk, data kependudukan diperoleh dari hasil proyeksi penduduk. Proyeksi penduduk merupakan suatu perhitungan ilmiah yang didasarkan pada asumsi dari komponen-komponen perubahan penduduk, yaitu kelahiran, kematian, dan migrasi (migrasi internasional dan migrasi risen antar provinsi). Proyeksi penduduk interim 2020-2023 dihitung menggunakan data dasar penduduk hasil perapihan umur dari data Administrasi Kependudukan dan SP2020 dengan menggunakan asumsi Angka Kelahiran Total sejak tahun 2020 konstan 2,1 (sesuai Proyeksi Survei Penduduk antar Sensus (SUPAS) 2015-2045), Angka Kematian Bayi (AKB) meneruskan hasil Proyeksi SUPAS 2015-2045, dan pola migrasi 2020 sama dengan pola migrasi hasil SUPAS 2015.

year. The Indonesian citizens who are covered also include those who are abroad, namely members of the Diplomatic Corps of the Republic of Indonesia and their families abroad and members of the TNI/POLRI and their families who are carrying out Peacekeeping Missions abroad.

For the periods besides the census year, population projection is applied to estimate population for those years. The population projection is an estimation based on the demographic components, such as birth, death, and migration (international migration and recent migration). The interim population projection for 2020-2023 is calculated from the single age smoothed combined from Population Administration Data and the 2020 Population Census. It uses the assumption that the Total Fertility Rate (TFR) since 2020 is constant at 2.1 (according to the population projection of 2015-2045 Intercensal Population Survey (SUPAS)), Infant Mortality Rate (IMR) continues the results of the 2015-2045 SUPAS Projection, and the 2020 migration pattern is the same as the pattern of migration in SUPAS2015 results.

Dalam publikasi ini, data yang disajikan merupakan hasil SP2020 (September), dan hasil proyeksi penduduk interim 2020-2023 (pertengahan tahun/Juni).

The data presented in this publication are the PC2020 results (September) and the result of interim population projection 2020-2023 (midyear/June).

2. Penduduk Indonesia adalah semua orang yang berdomisili di wilayah teritorial Indonesia, mencakup Warga Negara Indonesia (WNI) dan Warga Negara Asing (WNA) yang telah menetap selama satu tahun atau lebih atau berencana menetap di wilayah Indonesia selama minimal satu tahun. Pada sensus sebelumnya referensi waktu dalam konsep kependudukan adalah enam bulan. Perubahan ini didasari oleh UU No. 24 Tahun 2013 tentang Perubahan atas UU No. 23 Tahun 2006 tentang Administrasi Kependudukan pada Pasal 15.
 3. Laju pertumbuhan penduduk per tahun adalah angka yang menunjukkan rata-rata tingkat pertambahan penduduk per tahun dalam jangka waktu tertentu. Angka ini dinyatakan sebagai persentase dari penduduk dasar. Metode penghitungan laju pertumbuhan penduduk yang digunakan oleh BPS adalah metode geometrik.
 4. Kepadatan penduduk adalah ukuran persebaran penduduk yang menunjukkan jumlah
2. *The population of Indonesia are all people who live in Indonesia's territory, including Indonesian citizens and foreign citizens who have lived for one year or more or plan to stay in Indonesia territory for at least one year. In the previous census the time reference in the population concept was six months. This change is based on Law no.24 of 2013 concerning Amendments to Law no. 23 of 2006 concerning Population Administration in Article 15.*
 3. *Annual population growth rate is a number that shows the average rate of population growth per year in a certain period. This rate is a percentage of the basic population. The method used by Statistics Indonesia is the geometric method.*
 4. *Population density is a measure of the distribution of the population which shows the total population for each square kilometer of area.*

penduduk untuk setiap kilometer persegi luas wilayah.

5. Rasio jenis kelamin adalah perbandingan antara jumlah penduduk laki-laki dan jumlah penduduk perempuan pada suatu daerah dan waktu tertentu, yang biasanya dinyatakan dalam banyaknya penduduk laki-laki per 100 perempuan.
 6. Distribusi penduduk adalah pola persebaran penduduk di suatu wilayah, baik berdasarkan batas-batas geografis maupun berdasarkan batas-batas administrasi pemerintahan.
 7. Komposisi penduduk adalah pola persebaran penduduk menurut karakteristiknya, contoh: penduduk menurut kelompok umur, penduduk menurut jenis kelamin.
 8. Penduduk usia kerja adalah penduduk yang berumur 15 tahun ke atas.
 9. Angkatan kerja adalah penduduk usia kerja (15 tahun ke atas) yang bekerja, punya pekerjaan namun sementara tidak bekerja, dan pengangguran.
 10. Bekerja adalah kegiatan ekonomi yang dilakukan oleh seseorang dengan maksud memperoleh atau membantu memperoleh
5. *Sex ratio is the ratio between total male population and female population in a certain area and at a certain time, which is usually stated in the number of male residents per 100 females.*
 6. *Population distribution is the pattern of population distribution in an area, either by geographic boundaries or by government administrative boundaries.*
 7. *Population composition is the pattern of population distribution by its characteristics, example: population by age group, population by sex.*
 8. *Working age population is persons of 15 years and over.*
 9. *Labor force or economically active are persons of 15 years and over, who in the previous week were working, temporarily absent from work but having jobs, and unemployment.*
 10. *Working is economic activity conducted by a person and intended to earn income by doing work or helping to do work at least one hour*

pendapatan atau keuntungan dan lamanya bekerja paling sedikit 1 jam secara terus menerus dalam seminggu yang lalu (termasuk pekerja keluarga tanpa upah yang membantu dalam suatu usaha/kegiatan ekonomi).

continuously during the reference.

11. Jumlah jam kerja seluruhnya adalah jumlah jam kerja yang digunakan untuk bekerja (tidak termasuk jam kerja istirahat resmi dan jam kerja yang digunakan untuk hal-hal di luar pekerjaan).
 12. Lapangan usaha adalah bidang kegiatan dari pekerjaan/ tempat bekerja di mana seseorang bekerja. Klasifikasi lapangan usaha mengikuti Klasifikasi Baku Lapangan Usaha Indonesia (KBLI) dalam 1 digit.
 13. Status pekerjaan adalah kedudukan seseorang dalam unit usaha/kegiatan dalam melakukan pekerjaan.
 14. Berusaha sendiri tanpa dibantu orang lain adalah bekerja atau berusaha dengan menanggung risiko secara ekonomis, yaitu dengan tidak kembalinya ongkos produksi yang telah dikeluarkan dalam rangka usahanya tersebut, serta tidak menggunakan pekerja dibayar maupun pekerja tak dibayar, termasuk yang sifat pekerjaannya memerlukan
11. *Total working hours is the total hours spent by an employee to perform all jobs (excluding the time used for other activities which are not classified as work).*
 12. *Industry is field of a person's activity or establishment. The classification of industries follows the Indonesia Standard Industrial Classification (KBLI) in one digit.*
 13. *Employment status is the status of a person at his place of work or establishment where he was employed.*
 14. *Own-account worker is a person who works at his own risk without assisted by paid per mount worker or unpaid worker include technical job or skill job. Employer assisted by temporary workers/unpaid worker is a person who works at his own risk and assisted by temporary worker/unpaid worker.*

teknologi atau keahlian khusus. 14. Berusaha dibantu buruh tidak tetap/buruh tidak dibayar adalah bekerja atau berusaha atas risiko sendiri, dan menggunakan buruh/pekerja tak dibayar dan atau buruh/pekerja tidak tetap.

15. Berusaha dibantu buruh tetap/buruh dibayar adalah berusaha atas risiko sendiri dan mempekerjakan paling sedikit satu orang buruh/pekerja tetap yang dibayar.
16. Buruh/karyawan/pegawai adalah seseorang yang bekerja pada orang lain atau instansi/kantor/perusahaan secara tetap dengan menerima upah/gaji baik berupa uang maupun barang. Buruh yang tidak mempunyai majikan tetap, tidak digolongkan sebagai buruh/karyawan, tetapi sebagai pekerja bebas. Seseorang dianggap memiliki majikan tetap jika memiliki 1 (satu) majikan (orang/rumah tangga) yang sama dalam sebulan terakhir, khusus pada sektor bangunan batasannya tiga bulan. Apabila majikannya instansi/lembaga, boleh lebih dari satu.
17. Pekerja bebas adalah seseorang yang bekerja pada orang lain/majikan/institusi yang tidak tetap (lebih dari 1 majikan dalam sebulan terakhir) di usaha pertanian baik berupa usaha
15. *Employer assisted by permanent workers/paid workers is a person who does his business at her/his own risk at least one assisted by paid permanent worker.*
16. *Employee is a person who work permanently for other people or institution/office/company and gains some money/cash or goods as wage/salary. Labor who have no permanent employer is not categorized as a laborer/worker/employee but casual worker. A laborers in general is considered to have a permanent employer if he has the same employer during the past month, particularly for building construction sector is 3 months. If the employer is an institution, more than 1 (one) employer is allowed.*
17. *Casual employee is a person who does not work permanently for other people/employer/institution (more than 1 employer during the last 1 month) in agricultural sector, either home industry or not home*

rumah tangga maupun bukan usaha rumah tangga, ataupun di nonpertanian atas dasar balas jasa dengan menerima upah atau imbalan baik berupa uang maupun barang, dan baik dengan sistem pembayaran harian maupun borongan.

industry, or in non-agricultural sector based on remuneration paid with money or goods, and based on daily or contact payment system.

18. Pekerja tak dibayar adalah seseorang yang bekerja membantu usaha untuk memperoleh penghasilan/keuntungan yang dilakukan oleh salah seorang anggota rumah tangga atau bukan anggota rumah tangga tanpa mendapat upah/gaji baik berupa uang maupun barang.

18. *Unpaid worker is a person who intended to work without pay, either with money or good, in an establishment run by other members of the family, relative or neighbour.*

ULASAN**DESCRIPTION****Kependudukan**

Pada tahun 2024, penduduk Kabupaten Ogan Komering Ilir berdasarkan data dari Dinas Kependudukan dan Pencatatan Sipil, sebanyak 801.059 jiwa yang terdiri atas 411.305 jiwa penduduk laki-laki dan 389.754 jiwa penduduk perempuan.

Sementara itu besarnya angka rasio jenis kelamin tahun 2024 penduduk laki-laki terhadap penduduk perempuan sebesar 105,53.

Kepadatan penduduk di Kabupaten Ogan Komering Ilir tahun 2024 mencapai 47,05 jiwa/km². Kepadatan penduduk di 18 kecamatan cukup beragam dengan kepadatan penduduk tertinggi terletak di Kecamatan Sirah Pulau Padang dengan kepadatan sebesar 420,4 jiwa/km² dan terendah di Kecamatan Tulung Selapan sebesar 11,09 jiwa/km².

Ketenagakerjaan

Jumlah Pencari Kerja Terdaftar di Kabupaten Ogan Komering Ilir pada Dinas Tenaga Kerja dan Transmigrasi Kabupaten Ogan Komering Ilir pada tahun 2024 sebesar 908 pekerja.

Sementara itu menurut sektor lapangan usaha, sektor Pertanian merupakan sektor yang memiliki jumlah pekerja terbanyak di

Population

In 2024, Ogan Komering Ilir population based population data from the result of Department of Population and Civil Registration were 801,059 people consisting of 411,305 inhabitants of the male and 389,754 female population people.

Meanwhile, the sex ratio in 2024 will be 105,53 for the male population to the female population.

Population density of Ogan Komering Ilir Regency in 2024 reached 47,05 people/km². Population density in 18 subdistricts are quite diverse with the highest population density of subdistrict is located in the Sirah Pulau Padang Subdistrict with the number of density are 420,4 people/km² and the lowest in Tulung Selapan Subdistrict with 11,09 people/km².

Employment

Number of Job Seekers Registered in Ogan Komering Ilir in Employment and Transmigration Office of Ogan Komering Ilir Regency 2024 were 904 employee

Meanwhile, according to the field of business sectoral, Agriculture is a sector that has the highest number in the year 2024 the amount of

tahun 2024 yaitu sebesar 65,72 persen atau 268.736 pekerja.

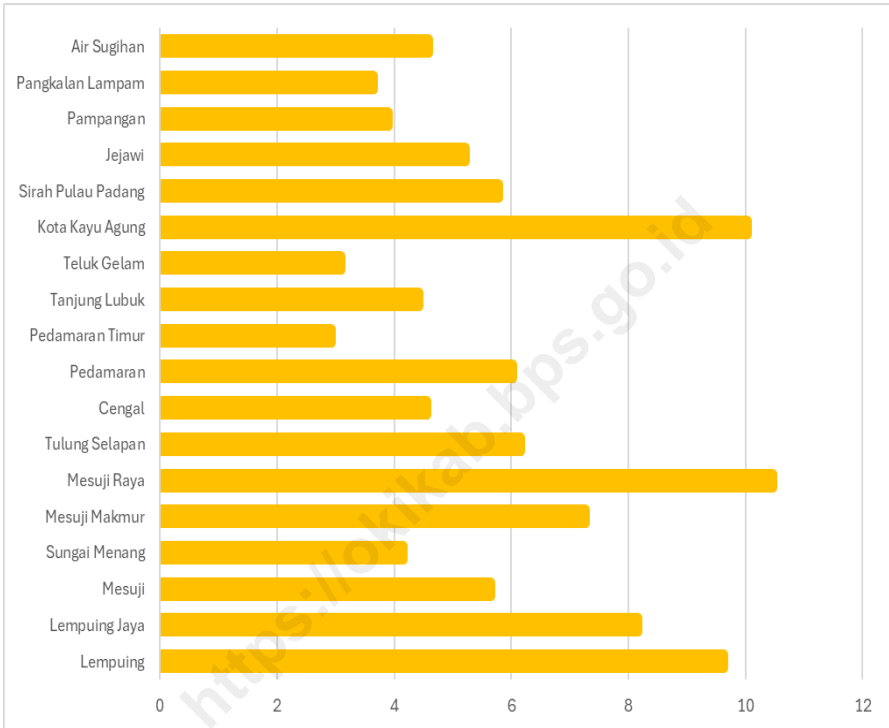
Pada tahun 2024 jumlah angkatan kerja di Kabupaten Ogan Komering Ilir sebanyak 423.243 orang, bertambah dibandingkan tahun 2023 yang sebesar 413.467 orang. Sementara tingkat pengangguran terbuka Kabupaten Ogan Komering Ilir pada tahun 2024 sebesar 3,38 persen, mengalami kenaikan dibandingkan dengan tahun 2023 yang sebesar 3,23 persen. Angka pengangguran ini dihitung dengan mendefinisikan menganggur sebagai mencari pekerjaan, mempersiapkan usaha, merasa tidak mungkin mendapat pekerjaan dan sudah mendapat pekerjaan tetapi tetapi belum mulai bekerja.

labor absorbed in this field about 65,72 percent or 268.736 workers.

In 2024 the total workforce in Ogan Komering Ilir Regency will be 423,243 people, a increase compared to 2023 which was 413,467 people. Meanwhile, the unemployment rate for Ogan Komering Ilir Regency in 2024 was 3.38 percent, a increase compared to 2023 which was 3.23 percent. This unemployment figure is calculated by defining unemployment as looking for work, preparing a business, feeling it is impossible to get a job and having got a permanent job but not yet started working.

Gambar 3.1
Figures

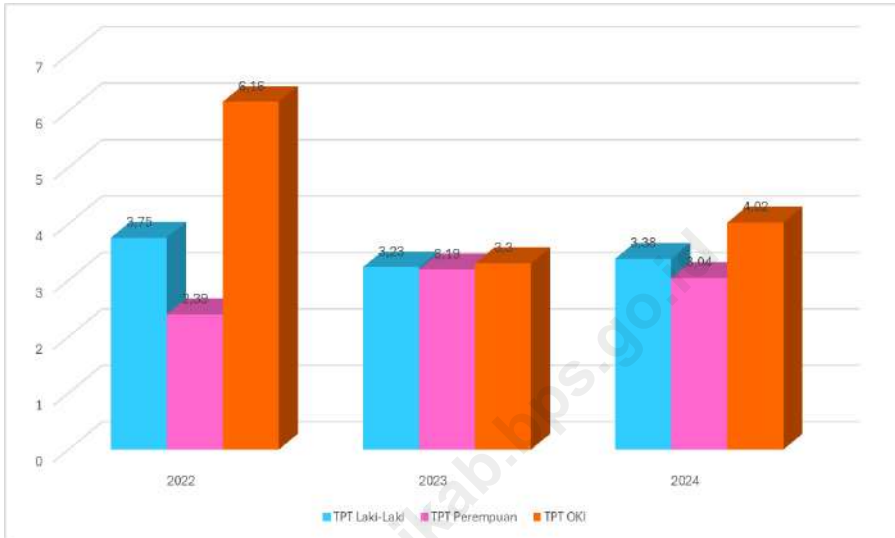
Persentase Penduduk Menurut Kecamatan di Kabupaten Ogan Komering Ilir, Tahun 2024.
Percentage Distribution of Population, Population Density by District in Ogan Komering Ilir Regency, 2024



Sumber/Source : Dinas Pemerintah Masyarakat Desa dan Dinas Kependudukan dan Pencatatan Sipil Kabupaten Ogan Komering Ilir Kabupaten Ogan Komering Ilir/ Village Community Government Agency and / Department of Population and Civil Registration of Ogan Komering Ilir Regency

Gambar 3.2
Figures

Tingkat Pengangguran Terbuka (TPT) di Kabupaten Ogan Komering Ilir, 2022-2024
Unemployment Rate (UR) in Ogan Komering Ilir Regency, 2022-2024



Sumber/Source : Badan Pusat Statistik, Survei Angkatan Kerja Nasional (Sakernas) Agustus/BPS-Statistics Indonesia, August National Labor Force Survey

3.1 PENDUDUK POPULATION

Tabel 3.1.1 Jumlah Penduduk, Laju Pertumbuhan Penduduk, Distribusi Persentase Penduduk, Kepadatan Penduduk, Rasio Jenis Kelamin Penduduk Menurut Kecamatan di Kabupaten Ogan Komering Ilir, 2024
Population, Population Growth Rate, Percentage Distribution of Population, Population Density, and Population Sex Ratio by District in Ogan Komering Ilir Regency, 2024

Kecamatan <i>District</i>	Jumlah Penduduk (ribu) <i>Population (thousand)</i>	Laju Pertumbuhan Penduduk per Tahun 2020–2024 (%) <i>Annual Population Growth Rate 2020–2024 (%)</i>
(1)	(2)	(3)
Lempuing	77,17	7,47
Lempuing Jaya	65,34	10,09
Mesuji	45,27	10,31
Sungai Menang	33,21	9,29
Mesuji Makmur	58,23	8,17
Mesuji Raya	83,83	7,28
Tulung Selapan	49,36	15,83
Cengal	36,53	9,11
Pedamaran	48,30	11,01
Pedamaran Timur	23,46	12,39
Tanjung Lubuk	35,39	3,59
Teluk Gelam	24,84	5,38
Kota Kayu Agung	80,38	7,63
Sirah Pulau Padang	46,39	5,46
Jejawi	41,79	10,75
Pampangan	31,22	7,30
Pangkalan Lampam	29,24	15,80
Air Sugihan	36,75	10,13
Ogan Komering Ilir	801,059	9,08

Lanjutan Tabel/*Continued Table 3.1.1*

Kecamatan <i>District</i>	Persentase Penduduk <i>Percentage of Total Population</i>	Kepadatan Penduduk per km ² <i>Population Density per sq.km</i>
(1)	(4)	(5)
Lempuing	9,63	200,25
Lempuing Jaya	8,16	128,96
Mesuji	5,65	69,35
Sungai Menang	4,15	14,56
Mesuji Makmur	7,27	118,97
Mesuji Raya	10,47	157,43
Tulang Selapan	6,16	11,09
Cengal	4,56	13,90
Pedamaran	6,03	58,61
Pedamaran Timur	2,93	107,11
Tanjung Lubuk	4,42	166,08
Teluk Gelam	3,10	151,58
Kota Kayu Agung	10,03	359,80
Sirah Pulau Padang	5,79	420,40
Jejawi	5,22	184,60
Pampangan	3,90	64,00
Pangkalan Lampam	3,65	28,24
Air Sugihan	4,59	19,10
Ogan Komering Ilir	100,00	47,05

Lanjutan Tabel/*Continued Table* 3.1.1

Kecamatan <i>District</i>	Rasio Jenis Kelamin Penduduk <i>Population Sex Ratio</i>
(1)	(6)
Lempuing	105,29
Lempuing Jaya	108,39
Mesuji	106,64
Sungai Menang	112,51
Mesuji Makmur	106,68
Mesuji Raya	106,56
Tutung Selapan	105,17
Cengal	105,37
Pedamaran	102,59
Pedamaran Timur	107,08
Tanjung Lubuk	103,81
Teluk Gelam	104,80
Kota Kayu Agung	102,48
Sirah Pulau Padang	103,65
Jejawi	105,19
Pampangan	102,20
Pangkalan Lampam	101,23
Air Sugihan	109,28
Ogan Komering Ilir	105,53

Catatan/*Note*: 1. Kepadatan Penduduk per km² dihitung berdasarkan luas wilayah dari data yang bersumber dari Dinas Pemerintah Masyarakat Desa (PMD) Kabupaten Ogan Komering Ilir/ *Population density per km² is calculated based on the area data from the Village Community Government Agency (PMD) Ogan Komering Ilir Regency.*

Sumber/*Source*: Dinas Pemerintah Masyarakat Desa dan Dinas Kependudukan dan Pencatatan Sipil Kabupaten Ogan Komering Ilir Kabupaten Ogan Komering Ilir/ *Village Community Government Agency and / Department of Population and Civil Registration of Ogan Komering Ilir Regency*
BPS Kabupaten Ogan Komering Ilir / *BPS-Statistics Ogan Komering Ilir Regency*

Tabel
Table 3.1.2

Jumlah Penduduk Menurut Kelompok Umur dan Jenis Kelamin di Kabupaten Ogan Komering Ilir (jiwa) , 2024
Population by Age Groups and Sex in Ogan Komering Ilir Regency (people), 2024

Kelompok Umur Age Groups	Jenis Kelamin/Sex		
	Laki-Laki Male	Perempuan Female	Jumlah Total
(1)	(2)	(3)	(4)
0–4	25.772	24.126	49.898
5–9	38.462	35.858	74.320
10–14	40.565	38.009	78.574
15–19	32.409	30.623	63.032
20–24	34.018	32.134	66.152
25–29	31.403	29.460	60.863
30–34	30.691	30.479	61.170
35–39	32.343	31.878	64.221
40–44	32.386	31.380	63.766
45–49	28.820	27.804	56.624
50–54	24.786	23.075	47.861
55–59	20.337	19.318	39.655
60–64	15.032	14.234	29.266
65–69	10.548	9.410	19.958
70–74	7.022	6.075	13.097
75+	6.711	5.891	12.602
Ogan Komering Ilir	411.305	389.754	801.059

Sumber/Source: Dinas Kependudukan dan Pencatatan Sipil Kabupaten Ogan Komering Ilir/ Department of Population and Civil Registration of Ogan Komering Ilir Regency.

3.2 KETENAGAKERJAAN EMPLOYMENT

Tabel 3.2.1 Jumlah Penduduk Berumur 15 Tahun Keatas Menurut Jenis Kegiatan Selama Seminggu Terakhir dan Jenis Kelamin di Kabupaten Ogan Komering Ilir, 2024
Population Aged 15 Years and Over by Type of Activity During The Last Week and Sex in Ogan Komering Ilir Regency, 2024

Kegiatan Utama <i>Main Activity</i>	Jenis Kelamin/Sex		
	Laki-Laki <i>Male</i>	Perempuan <i>Female</i>	Laki-Laki+ Perempuan <i>Male+Female</i>
(1)	(2)	(3)	(4)
I. Angkatan kerja/<i>Economically active</i>			
1. Bekerja/ <i>Working</i>	266.047	142.871	408.918
2. Pengangguran terbuka/ <i>Unemployment</i>	8.339	5.986	14.325
II. Bukan angkatan kerja/<i>Not economically active</i>			
1. Sekolah/ <i>Attending school</i>	16.574	20.861	37.435
2. Mengurus rumah tangga/ <i>Housekeeping</i>	5.879	118.798	124.677
3. Lainnya/ <i>Others</i>	14.872	6.226	21.098
Jumlah/<i>Total</i>	311.711	294.742	606.453

Sumber/*Source*: Badan Pusat Statistik, Survei Angkatan Kerja Nasional (Sakernas) Agustus/BPS-Statistics Indonesia, August National Labor Force Survey

Tabel 3.2.2
Table

Penduduk Berumur 15 Tahun ke Atas Menurut Pendidikan Tertinggi yang Ditamatkan dan Jenis Kegiatan Selama Seminggu Terakhir di Kabupaten Ogan Komering Ilir, 2024
Population 15 Years of Age and Over by Educational Attainment and Type of Activity During the Last Week in Ogan Komering Ilir Regency, 2024

Pendidikan Tertinggi yang Ditamatkan ¹ <i>Educational Attainment¹</i>	Angkatan Kerja/ <i>Economically Active</i>			Persentase Bekerja terhadap Angkatan Kerja <i>Percentage of Working to Economically Active</i>
	Bekerja <i>Working</i>	Pengangguran ² <i>Unemployment²</i>	Jumlah Angkatan Kerja <i>Total of Economically Active</i>	
(1)	(2)	(3)	(4)	(5)
0	208.420	3.195	211.615	98,49
1	87.463	1.047	88.510	98,82
2	90.935	8.251	99.186	91,68
3	22.100	1.832	23.932	92,34
Jumlah/Total	408.918	14.325	423.243	96,62

Lanjutan Tabel/*Continued Table 3.2.2*

Pendidikan Tertinggi yang Ditamatkan ¹ <i>Educational Attainment¹</i>	Bukan Angkatan Kerja <i>Not Economically Active</i>	Jumlah Total	Tingkat Partisipasi Angkatan Kerja (TPAK) <i>Labour Force Participation Rate (%)</i>
(1)	(6)	(7)	(8)
0	84.416	296.031	71,48
1	56.273	144.783	61,13
2	39.212	138.398	71,67
3	3.309	27.241	87,85
Jumlah/Total	183.210	606.453	69,79

Catatan/Note:

¹ 0. ≤ Sekolah Dasar (SD)/≤ *Primary School*1. Sekolah Menengah Pertama/*Junior High School*2. Sekolah Menengah Atas/*Senior High School*3. Perguruan Tinggi/*Collage*² 1. Mencari pekerjaan/*Looking for work*2. Mempersiapkan usaha/*Establishing a new business/firm*3. Merasa tidak mungkin mendapat pekerjaan/*Feeling hopeless in looking for work (discouraged job seekers)*4. Sudah punya pekerjaan tetapi belum mulai bekerja/*Having job already but not starting to work yet*

Sumber/Source:

Badan Pusat Statistik, Survei Angkatan Kerja Nasional (Sakernas) Agustus/BPS-Statistics Indonesia, August National Labor Force Survey

Tabel 3.2.3
Table**Penduduk Berumur 15 Tahun Ke Atas yang Bekerja Selama Seminggu Terakhir Menurut Status Pekerjaan Utama dan Jenis Kelamin di Kabupaten Ogan Komering Ilir, 2024*****Population 15 Years of Age and Over who Worked During The Last Week by Main Employment Status and Sex in Ogan Komering Ilir Regency, 2024***

Status Pekerjaan Utama Main Employment Status	Laki-Laki Male	Perempuan Female	Jumlah Total
(1)	(2)	(3)	(4)
Berusaha sendiri <i>Own account worker</i>	66.277	27.440	93.717
Berusaha dibantu buruh tidak tetap/buruh tidak dibayar <i>Employer assisted by temporary worker/unpaid worker</i>	70.399	15.419	85.818
Berusaha dibantu buruh tetap/buruh dibayar <i>Employer assisted by permanent worker/paid worker</i>	8.063	2.061	10.124
Buruh/Karyawan/Pegawai/ <i>Employee</i>	90.796	27.298	118.094
Pekerja bebas <i>Casual worker</i>	7.258	2.089	9.347
Pekerja keluarga/tak dibayar <i>Family worker/unpaid worker</i>	23.254	68.564	91.818
Jumlah/Total	266.047	142.871	408.918

Sumber/Source: Badan Pusat Statistik, Survei Angkatan Kerja Nasional (Sakernas) Agustus/BPS-Statistics Indonesia, August National Labor Force Survey

Tabel 3.2.4 Jumlah Pencari Kerja Terdaftar Menurut Kecamatan dan Jenis Kelamin di Kabupaten Ogan Komering Ilir, 2024
Table Number of Registered Job Applicants by District and Sex in Ogan Komering Ilir Regency, 2024

Kecamatan <i>District</i>	Laki-Laki <i>Male</i>	Perempuan <i>Female</i>	Jumlah <i>Total</i>
(1)	(2)	(3)	(4)
Lempuing	1	2	3
Lempuing Jaya	9	4	13
Mesuji	34	21	55
Sungai Menang	63	83	146
Mesuji Makmur	47	75	122
Mesuji Raya	29	103	132
Tulung Selapan	67	83	150
Cengal	26	36	62
Pedamaran	17	15	32
Pedamaran Timur	36	22	58
Tanjung Lubuk	9	22	31
Teluk Gelam	7	13	20
Kota Kayu Agung	2	1	3
Sirah Pulau Padang	4	4	8
Jejawi	19	16	35
Pampangan	15	12	27
Pangkalan Lampam	3	0	3
Air Sugihan	2	6	8
Ogan Komering Ilir	390	518	908

Sumber/Source: Dinas Tenaga Kerja dan Transmigrasi Kabupaten Ogan Komering Ilir / Man Power and Transmigration Services of Ogan Komering Ilir Regency

Tabel 3.2.5 Jumlah Penduduk Berumur 15 Tahun ke Atas Menurut Lapangan Pekerjaan Utama di Kabupaten Ogan Komering Ilir, 2023-2024
Table Population Aged 15 Years and Over by Main Industry in Ogan Komering Ilir Regency, 2023-2024

Lapangan Pekerjaan Utama Main Industry	2023	2024
(1)	(2)	(3)
Pertanian/Agriculture	250.283	268.736
Industri Pengolahan/Manufacturing Industry	36.741	27.719
Jasa/Services	113.084	112.463
Jumlah/Total	400.108	408.918

Catatan/Notes : Menurut proyeksi penduduk SUPAS 2015

Sumber/Source: Badan Pusat Statistik, Survei Angkatan Kerja Nasional (Sakernas) Agustus/BPS-Statistics Indonesia, August National Labor Force Survey

Tabel 3.2.6 **Tingkat Pengangguran Terbuka (TPT) dan Tingkat Partisipasi Angkatan Kerja (TPAK) Kabupaten Ogan Komering Ilir, 2022-2024**
Table **Unemployment Rate (UR) and Labor Force Participation Rate (LFPR) in Ogan Komering Ilir Regency, 2022-2024**

Indikator <i>Indicator</i>	2022	2023	2024
(1)	(2)	(3)	(4)
TPT/ UR	3,75	3,23	3,38
Laki laki / <i>Male</i>	2,39	3,19	3,04
Perempuan / <i>Female</i>	6,16	3,30	4,02
TPAK / LFPR	68,79	69,34	69,79
Laki-laki / <i>Male</i>	86,30	85,62	88,03
Perempuan / <i>Female</i>	50,52	52,09	50,50

Catatan/Notes : Menurut proyeksi penduduk SUPAS 2015

Sumber/Source: Badan Pusat Statistik, Survei Angkatan Kerja Nasional (Sakernas) Agustus/BPS-Statistics Indonesia, August National Labor Force Survey

Tabel 3.2.7
Table

Jumlah Pencari Kerja Terdaftar Menurut Tingkat Pendidikan yang Ditamatkan dan Jenis Kelamin di Kabupaten Ogan Komering Ilir, 2024
Number of Registered Job Applicants by Educational Attainment and Sex in Ogan Komering Ilir Regency, 2024

Kecamatan District	Laki-Laki Male	Perempuan Female	Jumlah Total
(1)	(2)	(3)	(4)
Tidak/Belum Pernah Sekolah/ <i>No Schooling</i>	–	–	–
Tidak/Belum Tamat SD/ <i>Not Yet Completed Primary School</i>	–	–	–
Sekolah Dasar/ <i>Primary School</i>	19	31	50
Sekolah Menengah Pertama/ <i>Junior High School</i>	20	96	116
Sekolah Menengah Atas/ <i>Senior High School</i>	143	222	365
Sekolah Menengah Atas Kejuruan/ <i>Vocational Senior High School</i>	171	125	296
Diploma I/II/III/Akademi/ <i>Diploma I/II/III/Academy</i>	10	15	25
Universitas/ <i>University</i>	27	29	56
Ogan Komering Ilir	390	518	908

Sumber/Source: Dinas Tenaga Kerja dan Transmigrasi Kabupaten Ogan Komering Ilir / Man Power and Transmigration Services of Ogan Komering Ilir Regency


4

SOSIAL DAN KESEJAHTERAAN RAKYAT *Social and Public Welfare*

Angka Partisipasi Murni (APM) dan Angka Partisipasi Kasar (APK), 2024

Net Enrollment Rate (NER) and Gross Enrollment Rate (GER), 2024

— APM
— APK



Sumber/Source: BPS, Survei Sosial Ekonomi Nasional/BPS-Statistics,
National Socioeconomic Survey

PENJELASAN TEKNIS

1. Tidak/belum pernah sekolah adalah mereka yang tidak pernah atau belum pernah terdaftar dan tidak pernah atau belum pernah aktif mengikuti pendidikan di suatu jenjang pendidikan formal. Termasuk juga yang tamat/belum tamat taman kanak-kanak tetapi tidak melanjutkan ke sekolah dasar.
2. Masih bersekolah adalah mereka yang terdaftar dan aktif mengikuti pendidikan formal dan nonformal (Paket A, B, atau C), baik pendidikan dasar, menengah maupun pendidikan tinggi. Bagi mahasiswa yang sedang cuti dianggap masih bersekolah.
3. Tidak bersekolah lagi adalah mereka yang pernah terdaftar dan aktif mengikuti pendidikan di suatu jenjang pendidikan formal dan nonformal (Paket A, B, atau C), tetapi pada saat pencacahan tidak lagi terdaftar dan tidak aktif mengikuti pendidikan.
4. Tamat sekolah adalah menyelesaikan pelajaran yang ditandai dengan lulus ujian akhir pada kelas atau tingkat terakhir suatu jenjang pendidikan di sekolah negeri maupun swasta dengan mendapatkan tanda tamat belajar/ijazah. Seseorang yang belum mengikuti pelajaran

TECHNICAL NOTES

1. *Not/never attending school is someone who has never attended or never been registered in a formal education, such as primary, secondary, and tertiary education. Those who just completed kindergarten are considered as never attended school.*
2. *Attending school is someone who is currently attending primary, secondary, or tertiary education, including package A, package B, or package C. College student who postpones his/her study is considered as attending school.*
3. *Not attending school anymore is someone who had enrolled and participated in formal and non-formal education in the past including package A, package B, or package C, but currently does not attend school.*
4. *Completed particular level of education is someone who has completed particular level of education in private or public school and accepting graduation certificate. Someone who has never attended the highest grade but passed the final exam is considered as completed*

- pada kelas tertinggi tetapi telah mengikuti ujian akhir dan lulus dianggap tamat sekolah.
- particular level of education*
5. Dapat membaca dan menulis artinya dapat membaca dan menulis kata-kata/kalimat sederhana dengan suatu aksara tertentu.

5. *Able to read and write is the ability to read and write at least a simple sentence in any letter of alphabets.*
 6. Jalur Pendidikan di Indonesia terdiri atas 1) pendidikan formal, 2) pendidikan nonformal, dan 3) pendidikan informal yang ketiganya dapat saling melengkapi dan memperkaya (Undang-Undang No. 20 Tahun 2014 tentang Sistem Pendidikan Nasional).

6. *The Education System in Indonesia consists of 1) a formal education, 2) non-formal education, and 3) informal education that all three can be complementary and enriching (Law No. 20 Year 2014 about The National Education System).*
 7. Jenjang Pendidikan Formal terdiri atas pendidikan dasar, pendidikan menengah, dan pendidikan tinggi. Jenis pendidikan yang diajarkan mencakup pendidikan umum, kejuruan, akademik, profesi, vokasi, keagamaan, dan khusus.

7. *The Formal Education Level consists of primary education, secondary education, and high education. The kind of education that taught consists of general education, vocational, academic, professional, religious, and specific education.*
 8. Pendidikan Dasar berbentuk Sekolah Dasar (SD) dan Madrasah Ibtidaiyah (MI) atau bentuk lain yang sederajat serta Sekolah Menengah Pertama (SMP) dan Madrasah Tsanawiyah (MTs), atau bentuk lain yang sederajat.

8. *The Primary Education consists of Elementary School and Islamic Elementary School or other equivalent forms and Junior High School and MTs, or other equivalent forms.*
 9. Pendidikan Menengah berbentuk Sekolah Menengah Atas (SMA), Madrasah Aliyah (MA), Sekolah Menengah Kejuruan (SMK), dan

9. *The Secondary Education consists of the senior high school, MA, Vocational School, and Vocational Madrasah Aliyah,*

Madrasah Aliyah Kejuruan (MAK), atau bentuk lain yang sederajat.

or other equivalent forms.

10. Pendidikan Tinggi merupakan jenjang pendidikan setelah pendidikan menengah yang mencakup program pendidikan diploma, sarjana, magister, spesialis, dan doktor yang diselenggarakan oleh perguruan tinggi. Perguruan tinggi dapat berbentuk akademi, politeknik, sekolah tinggi, institut, atau universitas.
 11. Rumah Sakit adalah tempat pemeriksaan dan perawatan kesehatan, biasanya berada di bawah pengawasan dokter/tenaga medis, yang melayani penderitayangsakittuntukberobat rawat jalan atau rawat inap.
 12. Rumah Sakit Bersalin adalah rumah sakit khusus untuk persalinan, dilengkapi pelayanan spesialis pemeriksaan kehamilan, persalinan, rawat inap dan rawat jalan ibu dan anak yang berada di bawah pengawasan dokter spesialis kandungan.
 13. Rumah Bersalin adalah sarana pelayanan kesehatan dengan izin sebagai rumah bersalin, dilengkapi pelayanan pemeriksaan kehamilan, persalinan serta pemeriksaan ibu dan anak yang berada di bawah pengawasan bidan senior.
10. *The High Education consists of the education level after the secondary education that consists of diplomas, bachelor, master, specialist, and doctoral degrees that are held by the college. The colleges can be academy, polytechnic, high school, institute, or university.*
 11. *Hospital is a place for health check, usually controlled/supervised by doctors/medical personnel to serve the ill patients to get outpatient or inpatient treatment services.*
 12. *Maternity Hospital is a specialized hospital for childbirth, has specialist inspection service to pregnancy, childbirth, hospitalization and outpatient for mothers and children that is under the supervision of an obstetrician.*
 13. *Maternity House is health care facility with a license as a maternity house, equipped with prenatal care, childbirth and examination of mothers and children which is under the supervision of a senior midwife.*

14. Poliklinik adalah sarana kesehatan untuk pelayanan berobat jalan, biasanya berada di bawah pengawasan dokter/tenaga medis.
15. Puskesmas (Pusat Kesehatan Masyarakat) adalah unit pelaksana teknis dinas kesehatan Kecamatan yang mempunyai fungsi utama sebagai penyelenggara pelayanan kesehatan tingkat pertama. Wilayah kerja puskesmas maksimal adalah satu kecamatan dan untuk dapat menjangkau wilayah kerjanya, puskesmas mempunyai jaringan pelayanan yang meliputi unit Puskesmas Pembantu (Pustu), unit Puskesmas Keliling (Puskel), dan unit bidan desa/komunitas (Peraturan Menteri Kesehatan RI No. 75 Tahun 2015 Tentang Pusat Kesehatan Masyarakat).
16. Apotek adalah suatu tempat tertentu yang digunakan untuk melakukan pekerjaan kefarmasian, dan penyaluran/penjualan obat atau bahan farmasi dan perbekalan kesehatan lainnya kepada masyarakat yang dikelola oleh tenaga apoteker (Peraturan Menteri Kesehatan RI No. 1332 Tahun 2002 Tentang Perubahan Atas Peraturan Menteri Kesehatan RI No. 922/MENKES/PER/X/1993 Tentang Ketentuan dan Tata Cara Pemberian Izin Apotek).
14. *Polyclinic is a health facility in which to get outpatient services, usually under the control of doctor/medical personnel.*
15. *Public Health Center is technical implementation unit of regency health department that have the primary function as a first-level health care providers. The working area standard of public health center is one district and to reach their working areas, public health centers have a service network covering subsidiary of public health center, mobile public health center units, and midwife units (Regulation of the Minister of Health of Indonesia Number 75 Year 2015 about Public Health Center).*
16. *Pharmacy is a specific place that is used for pharmaceutical jobs, and distribution/sale of drugs/ pharmaceuticals and other medical supplies to people that are administered by trained pharmacist (Regulation of the Minister of Health of Indonesia Number 1332 Year 2002 about the Changes of Regulation of the Minister of Health of Indonesia Number 922/MENKES/PER/X/1993 about Pro-vision and Procedures for Administration of Licensed Pharmacies).*

17. Bencana Alam adalah peristiwa atau serangkaian peristiwa yang mengancam dan mengganggu kehidupan/penghidupan masyarakat yang disebabkan oleh faktor alam antara lain berupa gempa bumi, tsunami, gunung meletus, banjir, kekeringan, angin topan, dan tanah longsor sehingga mengakibatkan kerugian materi maupun non-materi.
18. Korban meninggal adalah orang yang dilaporkan tewas atau meninggal dunia akibat bencana.
19. Korban hilang adalah orang yang dilaporkan hilang atau tidak ditemukan atau tidak diketahui keberadaannya setelah terjadi bencana.
20. Korban luka/sakit adalah orang yang mengalami luka-luka atau sakit, dalam keadaan luka ringan, luka sedang maupun luka parah/berat, baik yang berobat jalan maupun rawat inap.
21. Rusak Berat adalah kriteria kerusakan yang mengakibatkan bangunan roboh atau sebagian besar komponen struktur rusak.
22. Rusak sedang adalah kriteria kerusakan yang mengakibatkan sebagian kecil komponen penunjang rusak namun bangunan masih tetap berdiri.
17. *The case was not the responsibility of police office; The suspect died; The case was out of date. Natural Disaster is an event or series of events that threaten and disrupt the lives and livelihoods caused by natural factors such as: earthquake, tsunami, volcanic eruption, flood, flash flood, drought, typhoon/cyclone, and landslide so it can lead to result in loss of material and non-material.*
18. *Fatality is a person reported killed or death in the wake of a disaster.*
19. *Missing person is a person reported missing or who cannot be located or who cannot be accounted for in the wake of a disaster.*
20. *Casualty is a person suffering injury or illness, in a state of light injury, moderate injury, or heavy injury, which in undergoing treatment as either an outpatient or inpatient.*
21. *Severely damaged is the criteria of damage that resulted most buildings collapsed or damaged its structural components.*
22. *Damaged is the criteria of damage that resulted defective fraction of structural components and supporting components damaged,*

23. Rusak ringan adalah kriteria kerusakan yang mengakibatkan sebagian komponen struktur retak (struktur masih bisa digunakan) dan bangunan masih tetap berdiri.
24. Untuk mengukur kemiskinan, BPS menggunakan konsep kemampuan memenuhi kebutuhan dasar (basic needs approach). Dengan pendekatan ini, kemiskinan dipandang sebagai ketidakmampuan dari sisi ekonomi untuk memenuhi kebutuhan dasar makanan dan bukan makanan yang diukur dari sisi pengeluaran. Metode yang digunakan adalah menghitung Garis Kemiskinan (GK), yang terdiri dari dua komponen yaitu Garis Kemiskinan Makanan (GKM) dan Garis Kemiskinan Non-Makanan (GKNM). Penghitungan Garis Kemiskinan dilakukan secara terpisah untuk daerah perkotaan dan perdesaan.
25. Penduduk miskin adalah penduduk yang memiliki rata-rata pengeluaran per kapita per bulan di bawah Garis Kemiskinan.
26. Garis Kemiskinan Makanan (GKM) merupakan nilai pengeluaran kebutuhan minimum makanan yang disetarakan dengan 2.100 kkalori per kapita per hari. Garis Kemiskinan Non-Makanan (GKNM) adalah kebutuhan minimum untuk perumahan, but the building still stands.
23. *Lightly damaged is the criteria of damage that resulted partially cracked structural components, but the structure still can be used and the building still stands.*
24. *To measure poverty, BPS–Statistics Indonesia has used the concept of basic needs approach. Therefore, poverty is viewed as economic inability to fulfill food and non–food basic needs which are measured by consumption/ expenditure. The method used is calculating poverty line, which consists of two components that are Food Poverty Line (FPL) and Non–Food Poverty Line (NFPL). The poverty line was calculated separately for urban and rural areas.*
25. *A person whose expenditure per capita per month is below the poverty line is considered to be poor.*
26. *The Food Poverty Line refers to the daily minimum requirement of 2,100 kcal per capita per day. The Non–Food Poverty Line refers to the minimum requirement for household necessities for clothing, education, health, and other basic individual needs.*

sandang, pendidikan, kesehatan, dan kebutuhan dasar lainnya.

Ukuran Kemiskinan

- 27. Head Count Index (HCI-P0) adalah persentase penduduk miskin yang berada di bawah Garis Kemiskinan (GK).
- 28. Indeks Kedalaman Kemiskinan (Poverty Gap Index-P1) merupakan ukuran rata-rata kesenjangan pengeluaran masing-masing penduduk miskin terhadap garis kemiskinan. Semakin tinggi nilai indeks, semakin jauh rata-rata pengeluaran penduduk dari garis kemiskinan.
- 29. Indeks Keparahan Kemiskinan (Poverty Severity Index-P2) memberikan gambaran mengenai penyebaran pengeluaran di antara penduduk miskin. Semakin tinggi nilai indeks, semakin tinggi ketimpangan pengeluaran di antara penduduk miskin.
- 30. Foster-Greer-Thorbecke (1984) merumuskan suatu ukuran yang digunakan untuk mengukur tingkat kemiskinan sebagai berikut:

$$P_a = \frac{1}{n} \sum_{(i=1)}^q [(z - y_i) / z]^a$$
 dimana : a = 0, 1, 2
 z = Garis kemiskinan
 y_i = Rata-rata pengeluaran

Poverty Measures

- 27. Head Count Index (HCI-P0) simply measures the percentage of the population that is counted as poor, often denoted by P0.
- 28. Poverty Gap Index-P1 measures the extent to which individuals fall below the poverty line (the poverty gaps) as a proportion of the poverty line. Higher value of the index shows that the gap between average expenditure of the poor and the poverty line is wider.
- 29. Poverty Severity Index-P2 describes inequality among the poor. This is simply a weighted sum of poverty gaps (as a proportion of the poverty line), where the weights are the proportionate poverty gaps themselves. Hence, by squaring the poverty gap index, the measure implicitly puts more weight on observations that fall well below the poverty line. Higher value of the index shows that inequality among the poor is higher.
- 30. Foster-Greer-Thorbecke (1984) developed poverty measures that may be written as:

$$P_a = \frac{1}{n} \sum_{(i=1)}^q [(z - y_i) / z]^a$$
 where :
 a = 0, 1, 2

perkapita sebulan penduduk yang berada di bawah garis kemiskinan ($i=1,2,\dots,q$), $y_i < z$
 q =Jumlah penduduk yang berada di bawah garis kemiskinan
 n =Jumlah penduduk

z = the poverty line
 y_i = Average expenditure per capita per month of the poor ($i=1,2,\dots,q$), $y_i < z$
 q = the number of poor
 n = the total population

31. Jika $a=0$, diperoleh Head Count Index (P0), jika $a=1$ diperoleh indeks kedalaman kemiskinan (Poverty Gap Index–P1) dan jika $a=2$ disebut indeks keparahan kemiskinan (Poverty Severity Index–P2).
31. If $a=0$ is obtained Head Count Index (P0), if $a=1$ is obtained Poverty Gap Index–P1, and if $a=2$ is obtained Poverty Severity Index–P2

<https://okikab.bps.go.id>

ULASAN**DESCRIPTION****Pendidikan**

Dalam bidang pendidikan, variabel-variabel seperti jumlah gedung sekolah, jumlah murid dan jumlah guru sering kali ditampilkan untuk menggambarkan situasi pendidikan. Misalnya dua variabel terakhir di atas dapat digunakan untuk menghitung rasio murid-guru.

Pada tahun ajaran 2024/2025, Kabupaten Ogan Komering Ilir memiliki gedung sekolah sebanyak 700 sekolah dari berbagai jenjang sekolah yang terdiri atas 478 Sekolah Dasar (SD) dan sederajat, 149 Sekolah Menengah Pertama (SMP) dan sederajat, dan 73 Sekolah Menengah Atas (SMA) dan sederajat.

Kesehatan

Fasilitas kesehatan seperti rumah sakit, puskesmas dan puskesmas pembantu adalah sebagian dari variabel-variabel yang dapat menunjukkan pencapaian pembangunan kesehatan di wilayah Kabupaten Ogan Komering Ilir. Pada tahun 2024, jumlah rumah sakit masih minim yaitu baru tersedia 2 (dua) rumah sakit, sedangkan fasilitas kesehatan lainnya sudah tersebar di seluruh kecamatan seperti puskesmas sebanyak 31 unit dan klinik pratama sebanyak 26 unit.

Dalam upaya pemerintah untuk mengendalikan jumlah penduduk, terus digalakkan program Keluarga

Education

In the field of education, variables such as the number of school buildings, number of students and number of teachers are often presented to describe the educational situation. For example, the last two variables above can be used to calculate the student-teacher ratio.

In the 2024/2025 academic year, Ogan Komering Ilir Regency has 700 school buildings from various school levels consisting of 478 elementary schools (SD) and equivalent, 149 units of junior high schools (SMP) and equivalent, and 79 units of secondary schools. Upper (high school) and equivalent.

Health

Health facilities such as hospitals, community health centers and supporting community health centers are some of the variables that can indicate the achievement of health development in the Ogan Komering Ilir Regency area. In 2024, the number of hospitals will still be minimal, namely only 2 (two) hospitals are available, while other health facilities are spread across all sub-districts, such as 31 community health centers and 26 primary clinics.

In the government's efforts to control the population, the Family Planning program continues to be

Berencana dimana pada tahun 2024 ini jumlah peserta KB aktif sebanyak 110.299 peserta. Sebanyak 67,81 persen peserta KB aktif memilih suntik sebagai metode kontrasepsinya atau sebesar 74.796 peserta. Metode kontrasepsi yang paling sedikit dipilih adalah MOP yaitu hanya 31 peserta.

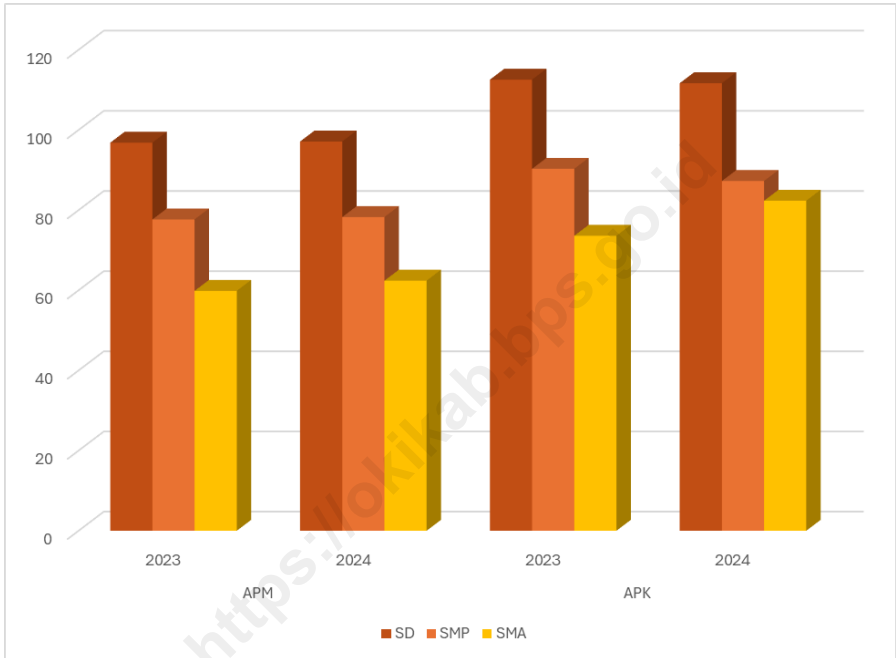
Agama

Agama yang dianut oleh penduduk di Kabupaten Ogan Komering Ilir cukup beragam, antara lain : Islam, Katholik, Protestan, Budha, Hindu dan konghucu. Di antara kelima agama tersebut, Islam mempunyai jumlah pemeluk terbanyak. Pada tahun 2024 tempat ibadah didominasi oleh tempat peribadatan Islam dengan jumlah masjid sebesar 1.968 dan mushola sebesar 1.229 unit.

promoted, where by 2024 the number of active family planning participants will be 104,675 participants. As many as 67,81 percent of active family planning participants chose injections as their contraceptive method or 74,796 participants. The contraceptive method that was chosen the least was MOP, namely only 31 participants.

Religion

The religions adhered to by residents in Ogan Komering Ilir Regency are quite diverse, including: Islam, Catholicism, Protestantism, Buddhism, Hinduism and Confucianism. Among the five religions, Islam has the largest number of adherents. In 2024, places of worship will be dominated by Islamic places of worship with the number of mosques amounting to 1.968 units and prayer rooms amounting to 1.229 units.



Sumber/Source : Badan Pusat Statistik, Survei Sosial Ekonomi Nasional (Susenas)/BPS–Statistics Indonesia, National Socioeconomic Survey

Gambar 4.1
Figures

Angka Partisipasi Murni (APM) dan Angka Partisipasi Kasar (APK) Menurut Jenjang Pendidikan di Kabupaten Ogan Komering Ilir, 2023 dan 2024
Net Enrollment Rate and Gross Enrollment Ratio by Educational Level in Ogan Komering Ilir Regency, 2023 and 2024



Sumber/Source : Badan Pusat Statistik, Survei Sosial Ekonomi Nasional Maret/BPS–Statistics Indonesia, March National Socioeconomic Survey

Gambar 4.2
Figures

Persentase Penduduk Miskin di Kabupaten Ogan Komering Ilir, 2016–2024
Percentage of Poor People in Ogan Komering Ilir Regency, 2016–2024

4.1 PENDIDIKAN EDUCATION

Tabel 4.1.1 Jumlah Sekolah, Guru, dan Murid Taman Kanak-Kanak (TK) di Bawah Kementerian Pendidikan, Kebudayaan, Riset, dan Teknologi Menurut Kecamatan di Kabupaten Ogan Komering Ilir, 2023/2024 dan 2024/2025
Number of Schools, Teachers, and Pupils in Kindergarten Under The Ministry of Education, Culture, Research, and Technology by District in Ogan Komering Ilir Regency, 2023/2024 and 2024/2025

Kecamatan District	Sekolah/Schools					
	Negeri/Public		Swasta/Private		Jumlah/Total	
	2023/2024	2024/2025	2023/2024	2024/2025	2023/2024	2024/2025
(1)	(2)	(3)	(4)	(5)	(6)	(7)
Lempuing	2	2	17	18	19	20
Lempuing Jaya	1	1	16	16	17	17
Mesuji	–	–	11	11	11	11
Sungai Menang	–	–	8	8	8	8
Mesuji Makmur	–	–	18	18	18	18
Mesuji Raya	–	–	18	18	18	18
Tulung Selapan	–	–	3	3	3	3
Cengal	–	–	2	2	2	2
Pedamaran	–	–	6	6	6	6
Pedamaran Timur	–	–	10	11	10	11
Tanjung Lubuk	–	–	3	3	3	3
Teluk Gelam	–	–	4	4	4	4
Kota Kayu Agung	1	1	15	15	16	16
Sirah Pulau Padang	1	1	3	3	4	4
Jejawi	1	1	1	1	2	2
Pampangan	–	–	1	1	1	1
Pangkalan Lampam	–	–	1	1	1	1
Air Sugihan	–	–	11	12	11	12
Ogan Komering Ilir	6	6	148	151	154	157

Lanjutan Tabel/*Continued Table 4.1.1*

Kecamatan District	Guru ¹ /Teachers ¹					
	Negeri/Public		Swasta/Private		Jumlah/Total	
	2023/2024	2024/2025	2023/2024	2024/2025	2023/2024	2024/2025
(1)	(8)	(9)	(10)	(11)	(12)	(13)
Lempuing	12	12	76	80	88	92
Lempuing Jaya	10	10	53	51	63	61
Mesuji	–	–	41	39	41	39
Sungai Menang	–	–	32	31	32	31
Mesuji Makmur	–	–	70	68	70	68
Mesuji Raya	–	–	59	61	59	61
Tulung Selapan	–	–	13	14	13	14
Cengal	–	–	7	11	7	11
Pedamaran	–	–	19	17	19	17
Pedamaran Timur	–	–	35	36	35	36
Tanjung Lubuk	–	–	10	9	10	9
Teluk Gelam	–	–	17	16	17	16
Kota Kayu Agung	17	18	85	77	102	95
Sirah Pulau Padang	7	6	13	10	20	16
Jejawi	7	7	2	2	9	9
Pampangan	–	–	5	3	5	3
Pangkalan Lampam	–	–	5	4	5	4
Air Sugihan	–	–	34	35	34	35
Ogan Komering Ilir	53	63	576	564	629	617

Lanjutan Tabel/*Continued Table 4.1.1*

Kecamatan District	Murid/Pupils					
	Negeri/Public		Swasta/Private		Jumlah/Total	
	2023/2024	2024/2025	2023/2024	2024/2025	2023/2024	2024/2025
(1)	(14)	(15)	(16)	(17)	(18)	(19)
Lempuing	105	95	724	745	829	840
Lempuing Jaya	100	97	587	507	687	604
Mesuji	–	–	416	385	416	385
Sungai Menang	–	–	367	408	367	408
Mesuji Makmur	–	–	833	862	833	862
Mesuji Raya	–	–	832	848	832	848
Tulang Selapan	–	–	144	147	144	147
Cengal	–	–	90	137	90	137
Pedamaran	–	–	163	155	163	155
Pedamaran Timur	–	–	378	409	378	409
Tanjung Lubuk	–	–	97	94	97	94
Teluk Gelam	–	–	120	129	120	129
Kota Kayu Agung	144	135	731	697	875	832
Sirah Pulau Padang	52	46	127	112	179	158
Jejawi	58	51	12	24	70	75
Pampangan	–	–	63	57	63	57
Pangkalan Lampam	–	–	97	72	97	72
Air Sugihan	–	–	348	440	348	440
Ogan Komering Ilir	459	424	6.129	6.228	6.588	6.652

Catatan/Note: ¹ Jumlah guru termasuk kepala sekolah dan guru/*The total of teachers including headmaster and teacher*
 Sumber/Source: Kementerian Pendidikan, Kebudayaan, Riset, dan Teknologi, Data Semester Ganjil/Ministry of Education, Culture, Research, and Technology, Odd semester report data

Tabel
Table 4.1.2**Jumlah Sekolah, Guru, dan Murid Raudatul Athfal (RA)
di Bawah Kementerian Agama Menurut Kecamatan di
Kabupaten Ogan Komering Ilir, 2022/2023 dan 2023/2024**
**Number of Schools, Teachers, and Pupils in Raudatul Athfal
(RA) Under The Ministry of Religious Affairs by District in
Ogan Komering Ilir Regency, 2022/2023 and 2023/2024**

Kecamatan District	Sekolah/Schools		Guru/Teachers		Murid/Pupils	
	2022/2023	2023/2024	2022/2023	2023/2024	2022/2023	2023/2024
(1)	(2)	(3)	(4)	(5)	(6)	(7)
Lempuing	12	12	65	64	514	495
Lempuing Jaya	7	7	35	36	310	346
Mesuji	1	1	5	5	34	49
Sungai Menang	1	1	6	6	89	88
Mesuji Makmur	–	–	–	–	–	–
Mesuji Raya	2	2	13	15	131	117
Tulung Selapan	–	–	–	–	–	–
Cengal	–	–	–	–	–	–
Pedamaran	3	3	18	18	152	136
Pedamaran Timur	–	–	–	–	–	–
Tanjung Lubuk	–	–	–	–	–	–
Teluk Gelam	–	–	–	–	–	–
Kota Kayu Agung	2	2	10	11	33	32
Sirah Pulau Padang	–	–	–	–	–	–
Jejawi	1	1	4	4	7	26
Pampangan	1	1	1	1	7	9
Pangkalan Lampam	–	–	–	–	–	–
Air Sugihan	–	–	–	–	–	–
Ogan Komering Ilir	30	30	157	160	1.277	1.298

Catatan/Note: Seluruh Raudatul Athfal (RA) berstatus swasta/All Raudatul Athfal (RA) are private

Sumber/Source: Kementerian Agama, Data Semester Ganjil/Ministry of Religious Affairs, Odd semester report data

Tabel
Table 4.1.3

**Jumlah Sekolah, Guru, dan Murid Sekolah Dasar (SD)
di Bawah Kementerian Pendidikan, Kebudayaan, Riset,
dan Teknologi Menurut Kecamatan di Kabupaten Ogan
Komerling Ilir, 2023/2024 dan 2024/2025**
*Number of Schools, Teachers, and Pupils in Elementary
Schools Under The Ministry of Education, Culture, Research,
and Technology by District in Ogan Komerling Ilir Regency,
2023/2024 and 2024/2025*

Kecamatan District	Sekolah/Schools					
	Negeri/Public		Swasta/Private		Jumlah/Total	
	2023/2024	2024/2025	2023/2024	2024/2025	2023/2024	2024/2025
(1)	(2)	(3)	(4)	(5)	(6)	(7)
Lempuing	36	36	4	4	40	40
Lempuing Jaya	23	23	2	2	25	25
Mesuji	25	25	–	–	25	25
Sungai Menang	23	23	–	–	23	23
Mesuji Makmur	36	36	1	1	37	37
Mesuji Raya	24	24	–	–	24	24
Tulang Selapan	30	30	2	2	32	32
Cengal	21	21	–	–	21	21
Pedamaran	21	21	1	1	22	22
Pedamaran Timur	12	12	1	1	13	13
Tanjung Lubuk	29	29	–	–	29	29
Teluk Gelam	18	18	–	–	18	18
Kota Kayu Agung	37	37	7	7	44	44
Sirah Pulau Padang	28	28	–	–	28	28
Jejawi	28	28	–	–	28	28
Pampangan	21	21	1	1	22	22
Pangkalan Lampam	18	18	1	1	19	19
Air Sugihan	26	26	2	2	28	28
Ogan Komerling Ilir	456	456	22	22	478	478

Lanjutan Tabel/*Continued Table 4.1.3*

Kecamatan District	Guru ¹ /Teachers ¹					
	Negeri/Public		Swasta/Private		Jumlah/Total	
	2023/2024	2024/2025	2023/2024	2024/2025	2023/2024	2024/2025
(1)	(8)	(9)	(10)	(11)	(12)	(13)
Lempuing	399	413	40	41	439	454
Lempuing Jaya	305	305	13	15	318	320
Mesuji	299	301	–	–	299	301
Sungai Menang	281	280	–	–	281	280
Mesuji Makmur	396	424	7	13	403	437
Mesuji Raya	250	253	–	–	250	253
Tulang Selapan	369	384	21	21	390	405
Cengal	291	295	–	–	291	295
Pedamaran	337	351	4	6	341	357
Pedamaran Timur	139	148	7	7	146	155
Tanjung Lubuk	271	270	–	–	271	270
Teluk Gelam	198	202	–	–	198	202
Kota Kayu Agung	507	532	101	104	608	636
Sirah Pulau Padang	371	376	–	–	371	376
Jejawi	373	348	–	–	373	348
Pampangan	283	276	9	7	292	283
Pangkalan Lampam	253	262	6	6	259	268
Air Sugihan	250	254	10	10	260	264
Ogan Komering Ilir	5.572	5.674	218	230	5.790	5.904

Lanjutan Tabel/*Continued Table* 4.1.3

Kecamatan District	Murid/Pupils					
	Negeri/Public		Swasta/Private		Jumlah/Total	
	2023/2024	2024/2025	2023/2024	2024/2025	2023/2024	2024/2025
(1)	(14)	(15)	(16)	(17)	(18)	(19)
Lempuing	5.813	5.644	549	569	6.362	6.213
Lempuing Jaya	4.152	4.189	208	232	4.360	4.421
Mesuji	4.915	4.782	–	–	4.915	4.782
Sungai Menang	5.384	5.236	–	–	5.384	5.236
Mesuji Makmur	6.526	6.272	142	173	6.668	6.445
Mesuji Raya	3.592	3.591	–	–	3.592	3.591
Tulang Selapan	6.159	6.292	301	300	6.460	6.592
Cengal	5.615	5.531	–	–	5.615	5.531
Pedamaran	5.215	5.299	101	127	5.316	5.426
Pedamaran Timur	2.655	2.669	62	56	2.717	2.725
Tanjung Lubuk	3.250	3.251	–	–	3.250	3.251
Teluk Gelam	2.585	2.638	–	–	2.585	2.638
Kota Kayu Agung	7.762	7.877	1.398	1.456	9.160	9.333
Sirah Pulau Padang	4.406	4.389	–	–	4.406	4.389
Jejawi	4.567	4.510	–	–	4.567	4.510
Pampangan	3.076	3.103	61	60	3.137	3.163
Pangkalan Lampam	3.182	3.281	73	70	3.255	3.351
Air Sugihan	3.770	3.717	159	190	3.929	3.907
Ogan Komering Ilir	82.624	82.271	3.054	3.233	85.678	85.504

Catatan/Note: ¹ Jumlah guru termasuk kepala sekolah dan guru/The total of teachers including headmaster and teacher

Sumber/Source: Kementerian Pendidikan, Kebudayaan, Riset, dan Teknologi, data semester ganjil/Ministry of Education, Culture, Research, and Technology, odd semester report data

Tabel
Table 4.1.4

Jumlah Sekolah, Guru, dan Murid Madrasah Ibtidaiyah (MI) di Bawah Kementerian Agama Menurut Kecamatan di Kabupaten Ogan Komering Ilir, 2022/2023 dan 2023/2024
Number of Schools, Teachers, and Pupils in Madrasah Ibtidaiyah (MI) Under The Ministry of Religious Affairs by District in Ogan Komering Ilir Regency, 2022/2023 and 2023/2024

Kecamatan District	Sekolah/Schools					
	–Negeri/Public		Swasta/Private		Jumlah/Total	
	2022/2023	2023/2024	2022/2023	2023/2024	2022/2023	2023/2024
(1)	(2)	(3)	(4)	(5)	(6)	(7)
Lempuing	–	–	18	18	18	18
Lempuing Jaya	–	–	22	22	22	22
Mesuji	–	–	4	4	4	4
Sungai Menang	–	–	1	1	1	1
Mesuji Makmur	–	–	–	–	–	–
Mesuji Raya	–	–	6	6	6	6
Tulang Selapan	–	–	2	2	2	2
Cengal	–	–	4	4	4	4
Pedamaran	–	–	1	1	1	1
Pedamaran Timur	–	–	2	2	2	2
Tanjung Lubuk	–	–	1	1	1	1
Teluk Gelam	–	–	2	2	2	2
Kota Kayu Agung	–	–	2	2	2	2
Sirah Pulau Padang	–	–	–	–	–	–
Jejawi	–	–	1	1	1	1
Pampangan	–	–	2	2	2	2
Pangkalan Lampam	–	–	1	1	1	1
Air Sugihan	–	–	2	2	2	2
Ogan Komering Ilir	–	–	71	71	71	71

Lanjutan Tabel/*Continued Table* 4.1.4

Kecamatan <i>District</i>	Guru/Teachers					
	Negeri/Public		Swasta/Private		Jumlah/Total	
	2022/2023	2023/2024	2022/2023	2023/2024	2022/2023	2023/2024
(1)	(8)	(9)	(10)	(11)	(12)	(13)
Lempuing	–	–	174	183	174	183
Lempuing Jaya	–	–	226	231	226	231
Mesuji	–	–	32	35	32	35
Sungai Menang	–	–	15	15	15	15
Mesuji Makmur	–	–	–	–	–	–
Mesuji Raya	–	–	69	63	69	63
Tulung Selapan	–	–	27	26	27	26
Cengal	–	–	31	33	31	33
Pedamaran	–	–	7	7	7	7
Pedamaran Timur	–	–	23	25	23	25
Tanjung Lubuk	–	–	10	10	10	10
Teluk Gelam	–	–	19	20	19	20
Kota Kayu Agung	–	–	14	15	14	15
Sirah Pulau Padang	–	–	–	–	–	–
Jejawi	–	–	8	8	8	8
Pampangan	–	–	27	26	27	26
Pangkalan Lampam	–	–	8	9	8	9
Air Sugihan	–	–	24	24	24	24
Ogan Komering Ilir	–	–	714	730	714	730

Lanjutan Tabel/*Continued Table 4.1.4*

Kecamatan <i>District</i>	Murid/ <i>Pupils</i>					
	Negeri/ <i>Public</i>		Swasta/ <i>Private</i>		Jumlah/ <i>Total</i>	
	2022/2023	2023/2024	2022/2023	2023/2024	2022/2023	2023/2024
(1)	(14)	(15)	(16)	(17)	(18)	(19)
Lempuing	–	–	2.120	2.107	2.120	2.107
Lempuing Jaya	–	–	2.925	2.849	2.925	2.849
Mesuji	–	–	270	267	270	267
Sungai Menang	–	–	105	126	105	126
Mesuji Makmur	–	–	–	–	–	–
Mesuji Raya	–	–	849	862	849	862
Tulang Selapan	–	–	573	550	573	550
Cengal	–	–	240	241	240	241
Pedamaran	–	–	30	58	30	58
Pedamaran Timur	–	–	224	221	224	221
Tanjung Lubuk	–	–	283	298	283	298
Teluk Gelam	–	–	137	133	137	133
Kota Kayu Agung	–	–	185	185	185	185
Sirah Pulau Padang	–	–	–	–	–	–
Jejawi	–	–	123	121	123	121
Pampangan	–	–	143	148	143	148
Pangkalan Lampam	–	–	112	100	112	100
Air Sugihan	–	–	176	178	176	178
Ogan Komering Ilir	–	–	8.495	8.444	8.495	8.444

Catatan/*Note*: ... Data Belum Tersedia/ *Data Is Not Available*

Sumber/*Source*: Kementerian Agama, EMIS, Data Semester Ganjil/*Ministry of Religious Affairs, EMIS, Odd semester report data*

Tabel
Table 4.1.5

Jumlah Sekolah, Guru, dan Murid Sekolah Menengah Pertama (SMP) di Bawah Kementerian Pendidikan, Kebudayaan, Riset, dan Teknologi Menurut Kecamatan di Kabupaten Ogan Komering Ilir, 2023/2024 dan 2024/2025
Number of Schools, Teachers, and Pupils in Junior High Schools Under The Ministry of Education, Culture, Research, and Technology by District in Ogan Komering Ilir Regency, 2023/2024 and 2024/2025

Kecamatan District	Sekolah/Schools					
	Negeri/Public		Swasta/Private		Jumlah/Total	
	2023/2024	2024/2025	2023/2024	2024/2025	2023/2024	2024/2025
(1)	(2)	(3)	(4)	(5)	(6)	(7)
Lempuing	8	8	10	11	18	19
Lempuing Jaya	4	4	8	9	12	13
Mesuji	8	8	5	5	13	13
Sungai Menang	8	8	4	4	12	12
Mesuji Makmur	9	9	1	1	10	10
Mesuji Raya	9	9	1	1	10	10
Tulung Selapan	9	9	–	–	9	9
Cengal	9	9	–	–	9	9
Pedamaran	2	2	4	4	6	6
Pedamaran Timur	5	5	1	1	6	6
Tanjung Lubuk	4	4	–	1	4	5
Teluk Gelam	4	4	–	–	4	4
Kota Kayu Agung	6	6	4	5	10	11
Sirah Pulau Padang	3	3	–	–	3	3
Jejawi	4	4	–	–	4	4
Pampangan	2	2	1	1	3	3
Pangkalan Lampam	5	5	–	–	5	5
Air Sugihan	5	5	2	2	7	7
Ogan Komering Ilir	104	104	41	45	145	149

Lanjutan Tabel/*Continued Table* 4.1.5

Kecamatan <i>District</i>	Guru ¹ / <i>Teachers</i> ¹					
	Negeri/ <i>Public</i>		Swasta/ <i>Private</i>		Jumlah/ <i>Total</i>	
	2023/2024	2024/2025	2023/2024	2024/2025	2023/2024	2024/2025
(1)	(8)	(9)	(10)	(11)	(12)	(13)
Lempuing	133	132	66	77	199	209
Lempuing Jaya	98	94	52	56	150	150
Mesuji	100	99	39	41	139	140
Sungai Menang	83	80	25	22	108	102
Mesuji Makmur	134	121	10	8	144	129
Mesuji Raya	121	114	3	2	124	116
Tulung Selapan	139	134	–	–	139	134
Cengal	115	105	–	–	115	105
Pedamaran	82	87	43	41	125	128
Pedamaran Timur	54	55	8	7	62	62
Tanjung Lubuk	83	79	–	5	83	84
Teluk Gelam	88	84	–	–	88	84
Kota Kayu Agung	259	257	34	29	293	286
Sirah Pulau Padang	98	100	–	–	98	100
Jejawi	111	115	–	–	111	115
Pampangan	73	67	4	4	77	71
Pangkalan Lampam	99	79	–	–	99	79
Air Sugihan	81	75	20	22	101	97
Ogan Komering Ilir	1.951	1.877	304	314	2.255	2.191

Lanjutan Tabel/Continued Table 4.1.5

Kecamatan District	Murid ² /Pupils ²					
	Negeri/Public		Swasta/Private		Jumlah/Total	
	2023/2024	2024/2025	2023/2024	2024/2025	2023/2024	2024/2025
(1)	(14)	(15)	(16)	(17)	(18)	(19)
Lempuing	1.650	1.722	1.522	1.473	3.172	3.195
Lempuing Jaya	1.367	1.426	957	929	2.324	2.355
Mesuji	1.213	1.292	605	595	1.818	1.887
Sungai Menang	936	955	255	215	1.191	1.170
Mesuji Makmur	1.477	1.576	72	82	1.549	1.658
Mesuji Raya	1.296	1.300	122	129	1.418	1.429
Tulung Selapan	1.586	1.612	–	–	1.586	1.612
Cengal	1.286	1.310	–	–	1.286	1.310
Pedamaran	1.253	1.196	632	664	1.885	1.860
Pedamaran Timur	632	693	151	162	783	855
Tanjung Lubuk	1.023	1.029	–	31	1.023	1.060
Teluk Gelam	1.159	1.135	–	–	1.159	1.135
Kota Kayu Agung	4.079	4.000	663	587	4.742	4.587
Sirah Pulau Padang	1.394	1.373	–	–	1.394	1.373
Jejawi	1.437	1.497	–	–	1.437	1.497
Pampangan	867	824	58	47	925	871
Pangkalan Lampam	692	644	–	–	692	644
Air Sugihan	1.169	1.150	232	253	1.401	1.403
Ogan Komering Ilir	24.516	24.734	5.269	5.167	29.785	29.901

Catatan/Note: ¹ Jumlah guru termasuk kepala sekolah dan guru/The total of teachers including headmaster and teacher

²Jumlah tidak termasuk sekolah luar negeri/Total does not include foreign schools

Sumber/Source: Kementerian Pendidikan, Kebudayaan, Riset, dan Teknologi, data semester ganjil/Ministry of Education, Culture, Research, and Technology, Basic Education Data System, odd semester report data

Tabel
Table 4.1.6**Jumlah Sekolah, Guru, dan Murid Madrasah Tsanawiyah (MTs) di Bawah Kementerian Agama Menurut Kecamatan di Kabupaten Ogan Komering Ilir, 2022/2023 dan 2023/2024****Number of Schools, Teachers, and Pupils in Madrasah Tsanawiyah (MTs) Under The Ministry of Religious Affairs by District in Ogan Komering Ilir Regency, 2022/2023 and 2023/2024**

Kecamatan District	Sekolah/Schools					
	Negeri/Public		Swasta/Private		Jumlah/Total	
	2022/2023	2023/2024	2022/2023	2023/2024	2022/2023	2023/2024
(1)	(2)	(3)	(4)	(5)	(6)	(7)
Lempuing	–	–	13	13	13	13
Lempuing Jaya	–	–	14	14	14	14
Mesuji	–	–	4	4	4	4
Sungai Menang	–	–	2	2	2	2
Mesuji Makmur	–	–	4	4	4	4
Mesuji Raya	–	–	4	4	4	4
Tulang Selapan	1	1	3	3	4	4
Cengal	–	–	2	2	2	2
Pedamaran	–	–	3	3	3	3
Pedamaran Timur	–	–	3	3	3	3
Tanjung Lubuk	1	1	4	4	5	5
Teluk Gelam	–	–	4	4	4	4
Kota Kayu Agung	–	–	5	5	5	5
Sirah Pulau Padang	–	–	–	–	–	–
Jejawi	–	–	2	2	2	2
Pampangan	–	–	3	3	3	3
Pangkalan Lampam	–	–	4	5	4	5
Air Sugihan	–	–	2	2	2	2
Ogan Komering Ilir	2	2	76	77	78	79

Lanjutan Tabel/*Continued Table* 4.1.6

Kecamatan <i>District</i>	Guru/Teachers					
	Negeri/ <i>Public</i>		Swasta/ <i>Private</i>		Jumlah/ <i>Total</i>	
	2022/2023	2023/2024	2022/2023	2023/2024	2022/2023	2023/2024
(1)	(8)	(9)	(10)	(11)	(12)	(13)
Lempuing	–	–	188	193	188	193
Lempuing Jaya	–	–	174	168	174	168
Mesuji	–	–	46	45	46	45
Sungai Menang	–	–	29	32	29	32
Mesuji Makmur	–	–	59	57	59	57
Mesuji Raya	–	–	40	38	40	38
Tulung Selapan	42	45	69	69	111	114
Cengal	–	–	32	33	32	33
Pedamaran	–	–	29	28	29	28
Pedamaran Timur	–	–	34	35	34	35
Tanjung Lubuk	39	35	41	40	80	75
Teluk Gelam	–	–	51	53	51	53
Kota Kayu Agung	–	–	71	73	71	73
Sirah Pulau Padang	–	–	–	–	–	–
Jejawi	–	–	25	27	25	27
Pampangan	–	–	63	55	63	55
Pangkalan Lampam	–	–	50	53	50	53
Air Sugihan	–	–	27	27	27	27
Ogan Komering Ilir	81	80	1.028	1.026	1.109	1.106

Lanjutan Tabel/*Continued Table* 4.1.6

Kecamatan <i>District</i>	Murid/ <i>Pupils</i>					
	Negeri/ <i>Public</i>		Swasta/ <i>Private</i>		Jumlah/ <i>Total</i>	
	2022/2023	2023/2024	2022/2023	2023/2024	2022/2023	2023/2024
(1)	(14)	(15)	(16)	(17)	(18)	(19)
Lempuing	–	–	1.956	1.724	1.956	1.724
Lempuing Jaya	–	–	1.472	1.346	1.472	1.346
Mesuji	–	–	262	241	262	241
Sungai Menang	–	–	180	174	180	174
Mesuji Makmur	–	–	823	767	823	767
Mesuji Raya	–	–	365	328	365	328
Tulang Selapan	474	460	548	540	1.022	1.000
Cengal	–	–	237	251	237	251
Pedamaran	–	–	63	64	63	64
Pedamaran Timur	–	–	305	236	305	236
Tanjung Lubuk	270	262	237	230	507	492
Teluk Gelam	–	–	270	286	270	286
Kota Kayu Agung	–	–	520	431	520	431
Sirah Pulau Padang	–	–	–	–	–	–
Jejawi	–	–	166	193	166	193
Pampangan	–	–	742	671	742	671
Pangkalan Lampam	–	–	406	463	406	463
Air Sugihan	–	–	176	160	176	160
Ogan Komering Ilir	744	722	8.728	8.105	9.472	8.827

Catatan/*Note*: ... Data Belum Tersedia/*Data is not Available*

Sumber/*Source*: Kementerian Agama, EMIS, Data Semester Ganjil/*Ministry of Religious Affairs, EMIS, Odd semester report data*

Tabel
Table 4.1.7

Jumlah Sekolah, Guru, dan Murid Sekolah Menengah Atas (SMA) di Bawah Kementerian Pendidikan, Kebudayaan, Riset, dan Teknologi Menurut Kecamatan di Kabupaten Ogan Komering Ilir, 2023/2024 dan 2024/2025
Number of Schools, Teachers, and Pupils in Senior High Schools Under The Ministry of Education, Culture, Research, and Technology by District in Ogan Komering Ilir Regency, 2023/2024 and 2024/2025

Kecamatan District	Sekolah/Schools					
	Negeri/Public		Swasta/Private		Jumlah/Total	
	2023/2024	2024/2025	2023/2024	2024/2025	2023/2024	2024/2025
(1)	(2)	(3)	(4)	(5)	(6)	(7)
Lempuing	1	1	2	2	3	3
Lempuing Jaya	1	1	2	2	3	3
Mesuji	2	2	2	2	4	4
Sungai Menang	1	1	1	1	2	2
Mesuji Makmur	2	2	–	–	2	2
Mesuji Raya	3	3	1	1	4	4
Tulung Selapan	1	1	1	1	2	2
Cengal	2	2	–	–	2	2
Pedamaran	1	1	2	2	3	3
Pedamaran Timur	1	1	–	–	1	1
Tanjung Lubuk	1	1	1	1	2	2
Teluk Gelam	1	1	–	–	1	1
Kota Kayu Agung	4	4	4	4	8	8
Sirah Pulau Padang	1	1	1	1	2	2
Jejawi	1	1	1	1	2	2
Pampangan	1	1	1	–	2	1
Pangkalan Lampam	1	1	–	–	1	1
Air Sugihan	2	2	–	1	2	3
Ogan Komering Ilir	27	27	19	19	46	46

Lanjutan Tabel/*Continued Table 4.1.7*

Kecamatan District	Guru ¹ /Teachers ¹					
	Negeri/Public		Swasta/Private		Jumlah/Total	
	2023/2024	2024/2025	2023/2024	2024/2025	2023/2024	2024/2025
(1)	(8)	(9)	(10)	(11)	(12)	(13)
Lempuing	39	38	12	13	51	51
Lempuing Jaya	38	42	15	21	53	63
Mesuji	37	36	20	19	57	55
Sungai Menang	17	16	12	12	29	28
Mesuji Makmur	42	45	–	–	42	45
Mesuji Raya	53	51	8	6	61	57
Tulung Selapan	45	45	13	11	58	56
Cengal	41	37	–	–	41	37
Pedamaran	43	44	24	16	67	60
Pedamaran Timur	17	18	–	–	17	18
Tanjung Lubuk	41	44	5	6	46	50
Teluk Gelam	41	38	–	–	41	38
Kota Kayu Agung	179	175	19	18	198	193
Sirah Pulau Padang	47	46	10	9	57	55
Jejawi	46	47	7	6	53	53
Pampangan	44	44	4	–	48	44
Pangkalan Lampam	50	45	–	–	50	45
Air Sugihan	58	58	–	3	58	61
Ogan Komering Ilir	878	869	149	140	1.027	1.009

Lanjutan Tabel/Continued Table 4.1.7

Kecamatan District	Murid ² /Pupils ²					
	Negeri/Public		Swasta/Private		Jumlah/Total	
	2023/2024	2024/2025	2023/2024	2024/2025	2023/2024	2024/2025
(1)	(14)	(15)	(16)	(17)	(18)	(19)
Lempuing	616	673	167	200	783	873
Lempuing Jaya	637	642	261	286	898	928
Mesuji	344	350	155	156	499	506
Sungai Menang	194	175	165	198	359	373
Mesuji Makmur	517	564	–	–	517	564
Mesuji Raya	554	632	29	31	583	663
Tulung Selapan	614	790	144	145	758	935
Cengal	533	559	–	–	533	559
Pedamaran	697	733	452	368	1.149	1.101
Pedamaran Timur	187	182	–	–	187	182
Tanjung Lubuk	786	801	104	94	890	895
Teluk Gelam	656	647	–	–	656	647
Kota Kayu Agung	2.870	2.927	215	168	3.085	3.095
Sirah Pulau Padang	744	757	258	263	1.002	1.020
Jejawi	739	757	57	66	796	823
Pampangan	686	669	19	–	705	669
Pangkalan Lampam	785	822	–	–	785	822
Air Sugihan	974	1.008	–	32	974	1.040
Ogan Komering Ilir	13.133	13.688	2.026	2.007	15.159	15.695

Catatan/Note: ¹ Jumlah guru termasuk kepala sekolah dan guru/The total of teachers including headmaster and teacher

² Jumlah tidak termasuk sekolah luar negeri/Total does not include foreign schools

Sumber/Source: Kementerian Pendidikan, Kebudayaan, Riset, dan Teknologi, data semester ganjil/Ministry of Education, Culture, Research, and Technology, Basic Education Data System, odd semester report data

Tabel
Table 4.1.8

Jumlah Sekolah, Guru, dan Murid Sekolah Menengah Kejuruan (SMK) di Bawah Kementerian Pendidikan, Kebudayaan, Riset, dan Teknologi Menurut Kecamatan di Kabupaten Ogan Komering Ilir, 2023/2024 dan 2024/2025
Number of Schools, Teachers, and Pupils in Vocational High Schools Under The Ministry of Education, Culture, Research, and Technology by District in Ogan Komering Ilir Regency, 2023/2024 and 2024/2025

Kecamatan District	Sekolah/Schools					
	Negeri/Public		Swasta/Private		Jumlah/Total	
	2023/2024	2024/2025	2023/2024	2024/2025	2023/2024	2024/2025
(1)	(2)	(3)	(4)	(5)	(6)	(7)
Lempuing	1	1	7	7	8	8
Lempuing Jaya	1	1	4	4	5	5
Mesuji	1	1	2	2	3	3
Sungai Menang	1	1	–	–	1	1
Mesuji Makmur	1	1	–	–	1	1
Mesuji Raya	1	1	–	–	1	1
Tulung Selapan	1	1	–	–	1	1
Cengal	–	–	–	–	–	–
Pedamaran	–	–	–	–	–	–
Pedamaran Timur	1	1	–	–	1	1
Tanjung Lubuk	1	1	–	–	1	1
Teluk Gelam	–	–	–	–	–	–
Kota Kayu Agung	3	3	1	1	4	4
Sirah Pulau Padang	–	–	–	–	–	–
Jejawi	1	1	–	–	1	1
Pampangan	–	–	–	–	–	–
Pangkalan Lampam	–	–	–	–	–	–
Air Sugihan	–	–	–	–	–	–
Ogan Komering Ilir	13	13	14	14	27	27

Lanjutan Tabel/*Continued Table 4.1.8*

Kecamatan District	Guru ¹ /Teachers ¹					
	Negeri/Public		Swasta/Private		Jumlah/Total	
	2023/2024	2024/2025	2023/2024	2024/2025	2023/2024	2024/2025
(1)	(8)	(9)	(10)	(11)	(12)	(13)
Lempuing	51	52	51	52	125	135
Lempuing Jaya	61	67	61	67	97	101
Mesuji	22	23	22	23	58	53
Sungai Menang	12	11	12	11	12	11
Mesuji Makmur	25	23	25	23	25	23
Mesuji Raya	39	40	39	40	39	40
Tulang Selapan	55	59	55	59	55	59
Cengal	–	–	–	–	–	–
Pedamaran	–	–	–	–	–	–
Pedamaran Timur	23	24	23	24	23	24
Tanjung Lubuk	47	46	47	46	47	46
Teluk Gelam	–	–	–	–	–	–
Kota Kayu Agung	203	202	203	202	213	211
Sirah Pulau Padang	–	–	–	–	–	–
Jejawi	50	47	50	47	50	47
Pampangan	–	–	–	–	–	–
Pangkalan Lampam	–	–	–	–	–	–
Air Sugihan	–	–	–	–	–	–
Ogan Komering Ilir	588	594	588	594	744	750

Lanjutan Tabel/Continued Table 4.1.8

Kecamatan District	Murid ² /Pupils ²					
	Negeri/Public		Swasta/Private		Jumlah/Total	
	2023/2024	2024/2025	2023/2024	2024/2025	2023/2024	2024/2025
(1)	(14)	(15)	(16)	(17)	(18)	(19)
Lempuing	873	963	1.132	1.158	2.005	2.121
Lempuing Jaya	1.190	1.352	741	798	1.931	2.150
Mesuji	339	341	320	309	659	650
Sungai Menang	88	77	–	–	88	77
Mesuji Makmur	421	452	–	–	421	452
Mesuji Raya	590	594	–	–	590	594
Tulang Selapan	757	689	–	–	757	689
Cengal	–	–	–	–	–	–
Pedamaran	–	–	–	–	–	–
Pedamaran Timur	400	362	–	–	400	362
Tanjung Lubuk	709	585	–	–	709	585
Teluk Gelam	–	–	–	–	–	–
Kota Kayu Agung	2.950	2.974	65	35	3.015	3.009
Sirah Pulau Padang	–	–	–	–	–	–
Jejawi	549	493	–	–	549	493
Pampangan	–	–	–	–	–	–
Pangkalan Lampam	–	–	–	–	–	–
Air Sugihan	–	–	–	–	–	–
Ogan Komering Ilir	8.866	8.882	2.258	2.300	11.124	11.182

Catatan/Note: ¹ Guru yang mengajar di 2 sekolah atau lebih dihitung di masing–masing sekolah. Jumlah guru termasuk kepala sekolah dan guru/*The teacher who taught in two schools or more counted in every school. The total of teachers including headmaster and teacher*

² Jumlah tidak termasuk sekolah luar negeri/*Total does not include foreign schools*

Sumber/Source: Kementerian Pendidikan, Kebudayaan, Riset, dan Teknologi, data semester ganjil/*Ministry of Education, Culture, Research, and Technology, Basic Education Data System, odd semester report data*

Tabel
Table 4.1.9**Jumlah Sekolah, Guru, dan Murid Madrasah Aliyah (MA)
di Bawah Kementerian Agama Menurut Kecamatan di
Kabupaten Ogan Komering Ilir, 2022/2023 dan 2023/2024**
**Number of Schools, Teachers, and Pupils in Madrasah Aliyah
(MA) Under the Ministry of Religious Affairs by District in
Ogan Komering Ilir Regency, 2022/2023 and 2023/2024**

Kecamatan District	Sekolah/Schools					
	Negeri/Public		Swasta/Private		Jumlah/Total	
	2022/2023	2023/2024	2022/2023	2023/2024	2022/2023	2023/2024
(1)	(2)	(3)	(4)	(5)	(6)	(7)
Lempuing	–	–	8	8	8	8
Lempuing Jaya	–	–	8	8	8	8
Mesuji	1	1	–	–	1	1
Sungai Menang	–	–	1	1	1	1
Mesuji Makmur	–	–	2	2	2	2
Mesuji Raya	1	1	1	1	2	2
Tulang Selapan	–	–	1	1	1	1
Cengal	–	–	1	1	1	1
Pedamaran	–	–	2	2	2	2
Pedamaran Timur	–	–	2	2	2	2
Tanjung Lubuk	–	–	–	–	–	–
Teluk Gelam	1	1	2	2	3	3
Kota Kayu Agung	–	–	2	2	2	2
Sirah Pulau Padang	–	–	–	–	–	–
Jejawi	–	–	–	–	–	–
Pampangan	–	–	2	2	2	2
Pangkalan Lampam	–	–	–	–	–	–
Air Sugihan	–	–	1	1	1	1
Ogan Komering Ilir	3	3	33	33	36	36

Lanjutan Tabel/*Continued Table* 4.1.9

Kecamatan District	Guru/Teachers					
	Negeri/Public		Swasta/Private		Jumlah/Total	
	2023/2024	2024/2025	2023/2024	2024/2025	2023/2024	2024/2025
(1)	(8)	(9)	(10)	(11)	(12)	(13)
Lempuing	–	–	143	133	143	133
Lempuing Jaya	–	–	102	106	102	106
Mesuji	31	35	–	–	31	35
Sungai Menang	–	–	20	20	20	20
Mesuji Makmur	–	–	27	29	27	29
Mesuji Raya	24	26	8	8	32	34
Tulang Selapan	–	–	5	7	5	7
Cengal	–	–	16	16	16	16
Pedamaran	–	–	14	14	14	14
Pedamaran Timur	–	–	37	25	37	25
Tanjung Lubuk	–	–	–	–	–	–
Teluk Gelam	66	72	30	32	96	104
Kota Kayu Agung	–	–	27	22	27	22
Sirah Pulau Padang	–	–	–	–	–	–
Jejaw	–	–	–	–	–	–
Pampangan	–	–	33	20	33	20
Pangkalan Lampam	–	–	–	–	–	–
Air Sugihan	–	–	21	21	21	21
Ogan Komering Ilir	121	133	483	453	604	586

Lanjutan Tabel/*Continued Table 4.1.9*

Kecamatan District	Murid/Pupils					
	Negeri/Public		Swasta/Private		Jumlah/Total	
	2023/2024	2024/2025	2023/2024	2024/2025	2023/2024	2024/2025
(1)	(14)	(15)	(16)	(17)	(18)	(19)
Lempuing	–	–	1.325	1.292	1.325	1.292
Lempuing Jaya	–	–	715	659	715	659
Mesuji	345	344	–	–	345	344
Sungai Menang	–	–	36	47	36	47
Mesuji Makmur	–	–	294	344	294	344
Mesuji Raya	140	121	47	31	187	152
Tulung Selapan	–	–	61	53	61	53
Cengal	–	–	156	155	156	155
Pedamaran	–	–	96	89	96	89
Pedamaran Timur	–	–	67	83	67	83
Tanjung Lubuk	–	–	–	–	–	–
Teluk Gelam	326	352	163	164	489	516
Kota Kayu Agung	–	–	102	89	102	89
Sirah Pulau Padang	–	–	–	–	–	–
Jejawi	–	–	–	–	–	–
Pampangan	–	–	236	209	236	209
Pangkalan Lampam	–	–	–	–	–	–
Air Sugihan	–	–	112	97	112	97
Ogan Komering Ilir	811	817	3.410	3.312	4.221	4.129

Catatan/Note: ... Data Belum Tersedia / Data Is Not Available

Sumber/Source: Kementerian Agama, EMIS, Data Semester Ganjil/Ministry of Religious Affairs, EMIS, Odd semester report data

Tabel
Table 4.1.10

Angka Partisipasi Murni (APM) dan Angka Partisipasi Kasar (APK) Menurut Jenjang Pendidikan di Kabupaten Ogan Komering Ilir, 2023 dan 2024
Net Enrollment Rate and Gross Enrollment Ratio by Educational Level in Ogan Komering Ilir Regency, 2023 and 2024

Jenjang Pendidikan <i>Educational Level</i>	Angka Partisipasi Murni (APM) <i>Net Enrollment Rate</i>		Angka Partisipasi Kasar (APK) <i>Gross Enrollment Ratio</i>	
	2023	2024	2023	2024
(1)	(2)	(3)	(4)	(5)
SD/MI/Sederajat <i>Primary School</i>	97,11	95,65	111,66	101,53
SMP/MTs/ Sederajat <i>Lower Secondary School</i>	78,26	73,89	87,26	84,81
SMA/SMK/MA/Sederajat <i>Upper Secondary School</i>	62,39	64,24	82,34	76,17

Sumber/Source: Badan Pusat Statistik, Survei Sosial Ekonomi Nasional (Susenas)/BPS—Statistics Indonesia, National Socioeconomic Survey

Tabel
Table 4.1.11

**Angka Melek Aksara Menurut Jenis Kelamin dan
Kelompok Umur di Kabupaten Ogan Komering Ilir, 2023
dan 2024**
*Literacy Rate by Sex and Age Group in Ogan Komering Ilir
Regency, 2023 and 2024*

Jenis Kelamin Kelompok Umur <i>Sex and Age Group</i>	2023	2024
(1)	(2)	(3)
Laki-laki/Male		
15–24	100,00	100,00
15–59	99,63	99,47
15+	98,44	98,45
60+	90,73	92,02
Perempuan/Female		
15–24	100,00	100,00
15–59	99,61	99,74
15+	97,30	98,01
60+	82,10	87,45
Jumlah/Total		
15–24	100,00	100,00
15–59	99,62	99,61
15+	97,88	98,23
60+	86,52	89,75

Sumber/Source: Badan Pusat Statistik, Survei Sosial Ekonomi Nasional (Susenas)/BPS–Statistics Indonesia, National Socioeconomic Survey

Tabel
Table 4.1.12

Jumlah Desa¹/Kelurahan yang Memiliki Fasilitas Sekolah Menurut Kecamatan dan Tingkat Pendidikan di Kabupaten Ogan Komering Ilir, 2020–2024
Number of Villages¹/Subdistricts Having Educational Facilities by District and Educational Level in Ogan Komering Ilir Regency, 2020–2024

Kecamatan District	SD Primary School		
	2020	2021	2024
(1)	(2)	(3)	(4)
Lempuing	19	19	19
Lempuing Jaya	15	15	15
Mesuji	17	17	17
Sungai Menang	17	17	17
Mesuji Makmur	19	19	19
Mesuji Raya	17	17	17
Tulung Selapan	23	23	23
Cengal	16	16	16
Pedamaran	12	12	12
Pedamaran Timur	7	7	7
Tanjung Lubuk	21	21	21
Teluk Gelam	14	14	14
Kota Kayu Agung	25	24	24
Sirah Pulau Padang	18	18	18
Jejawi	19	19	19
Pampangan	19	19	21
Pangkalan Lampam	19	19	19
Air Sugihan	19	19	19
Ogan Komering Ilir	316	315	317

Lanjutan Tabel/*Continued Table* 4.1.12

Kecamatan <i>District</i>	SMP <i>Junior High School</i>		
	2020	2021	2024
(1)	(5)	(6)	(7)
Lempuing	16	17	17
Lempuing Jaya	10	10	10
Mesuji	11	12	12
Sungai Menang	11	11	11
Mesuji Makmur	10	10	11
Mesuji Raya	12	12	12
Tulung Selapan	12	12	13
Cengal	9	9	9
Pedamaran	6	6	5
Pedamaran Timur	5	6	6
Tanjung Lubuk	8	8	8
Teluk Gelam	6	6	6
Kota Kayu Agung	9	8	9
Sirah Pulau Padang	3	3	3
Jejawi	5	6	6
Pampangan	4	5	7
Pangkalan Lampam	9	9	9
Air Sugihan	8	8	8
Ogan Komering Ilir	154	158	162

Lanjutan Tabel/*Continued Table* 4.1.12

Kecamatan <i>District</i>	SMA <i>Senior High School</i>		
	2020	2021	2024
(1)	(8)	(9)	(10)
Lempuing	8	9	10
Lempuing Jaya	6	6	7
Mesuji	4	4	6
Sungai Menang	3	3	4
Mesuji Makmur	3	3	3
Mesuji Raya	5	5	5
Tulung Selapan	5	5	3
Cengal	3	4	4
Pedamaran	2	2	2
Pedamaran Timur	2	3	3
Tanjung Lubuk	2	2	2
Teluk Gelam	2	2	2
Kota Kayu Agung	5	6	6
Sirah Pulau Padang	2	2	2
Jejawi	2	2	2
Pampangan	2	3	3
Pangkalan Lampam	1	1	2
Air Sugihan	3	3	4
Ogan Komering Ilir	60	65	70

Lanjutan Tabel/*Continued Table* 4.1.12

Kecamatan <i>District</i>	SMK <i>Vocational School</i>		
	2020	2021	2024
(1)	(11)	(12)	(13)
Lempuing	6	6	6
Lempuing Jaya	4	4	6
Mesuji	3	3	3
Sungai Menang	1	2	1
Mesuji Makmur	1	1	1
Mesuji Raya	1	1	1
Tulung Selapan	1	1	1
Cengal	–	–	–
Pedamaran	–	–	–
Pedamaran Timur	1	1	1
Tanjung Lubuk	1	1	1
Teluk Gelam	–	–	–
Kota Kayu Agung	3	3	3
Sirah Pulau Padang	–	–	–
Jejawi	1	1	1
Pampangan	–	–	–
Pangkalan Lampam	–	–	–
Air Sugihan	–	–	–
Ogan Komering Ilir	23	24	25

Lanjutan Tabel/*Continued Table* 4.1.12

Kecamatan <i>District</i>	Perguruan Tinggi <i>University</i>		
	2020	2021	2024
(1)	(14)	(15)	(16)
Lempuing	2	2	3
Lempuing Jaya	1	1	1
Mesuji	–	–	–
Sungai Menang	–	–	–
Mesuji Makmur	–	–	–
Mesuji Raya	–	–	–
Tulung Selapan	–	–	–
Cengal	–	–	–
Pedamaran	–	–	–
Pedamaran Timur	–	–	–
Tanjung Lubuk	–	–	–
Teluk Gelam	–	–	–
Kota Kayu Agung	1	1	1
Sirah Pulau Padang	–	–	–
Jejawi	–	–	–
Pampangan	–	–	–
Pangkalan Lampam	–	–	–
Air Sugihan	–	–	–
Ogan Komering Ilir	4	4	5

Catatan/*Note*: ¹Desa pada tabel ini termasuk Unit Permukiman Transmigrasi (UPT) yang masih dibina oleh kementerian terkait dan nagari di Provinsi Sumatera Barat/*Villages in this table include Transmigration Settlement Unit which is still fostered by the relevant ministries and the nagari in the Province of Sumatera Barat*

Sumber/*Source*: Badan Pusat Statistik, Pendataan Potensi Desa (Podes)/ *BPS–Statistics Indonesia, Village Potential Data Collection*

4.2 KESEHATAN HEALTH

Tabel 4.2.1 **Jumlah Desa¹/Kelurahan Yang Memiliki Sarana Kesehatan Menurut Kecamatan di Kabupaten Ogan Komering Ilir, 2020–2024**
Number of Villages¹/Subdistricts Having Health Facilities by District in Ogan Komering Ilir Regency, 2020–2024

Kecamatan <i>District</i>	Rumah Sakit <i>Hospital</i>		
	2020	2021	2024
(1)	(2)	(3)	(4)
Lempuing	2	2	2
Lempuing Jaya	1	–	–
Mesuji	–	–	–
Sungai Menang	–	–	–
Mesuji Makmur	–	–	–
Mesuji Raya	–	–	–
Tulung Selapan	–	–	–
Cengal	–	–	–
Pedamaran	–	–	–
Pedamaran Timur	–	–	–
Tanjung Lubuk	–	–	–
Teluk Gelam	–	–	–
Kota Kayu Agung	1	1	1
Sirah Pulau Padang	–	–	–
Jejawi	–	–	–
Pampangan	–	–	–
Pangkalan Lampam	–	–	–
Air Sugihan	–	–	–
Ogan Komering Ilir	4	3	3

Lanjutan Tabel/*Continued Table* 4.2.1

Kecamatan <i>District</i>	Rumah Sakit Bersalin <i>Maternity Hospital</i>		
	2020	2021	2024
(1)	(5)	(6)	(7)
Lempuing	–	–	–
Lempuing Jaya	–	–	–
Mesuji	–	–	–
Sungai Menang	–	–	–
Mesuji Makmur	–	–	–
Mesuji Raya	–	–	–
Tulung Selapan	–	–	–
Cengal	–	–	–
Pedamaran	–	–	–
Pedamaran Timur	–	–	–
Tanjung Lubuk	–	–	–
Teluk Gelam	–	–	–
Kota Kayu Agung	–	–	–
Sirah Pulau Padang	–	–	–
Jejawi	–	–	–
Pampangan	–	–	–
Pangkalan Lampam	–	–	–
Air Sugihan	–	–	–
Ogan Komering Ilir	–	–	–

Lanjutan Tabel/*Continued Table 4.2.1*

Kecamatan <i>District</i>	Poliklinik <i>Polyclinic</i>		
	2020	2021	2024
(1)	(8)	(9)	(10)
Lempuing	4	5	5
Lempuing Jaya	2	4	2
Mesuji	4	5	5
Sungai Menang	–	–	–
Mesuji Makmur	–	1	1
Mesuji Raya	4	4	2
Tulung Selapan	–	–	–
Cengal	–	–	–
Pedamaran	–	–	–
Pedamaran Timur	2	1	1
Tanjung Lubuk	–	–	–
Teluk Gelam	–	–	–
Kota Kayu Agung	5	7	4
Sirah Pulau Padang	–	–	–
Jejawi	–	–	–
Pampangan	–	1	1
Pangkalan Lampam	1	1	–
Air Sugihan	1	1	1
Ogan Komering Ilir	23	30	22

Lanjutan Tabel/*Continued Table 4.2.1*

Kecamatan <i>District</i>	Puskesmas <i>Public Health Center</i>		
	2020	2021	2024
(1)	(11)	(12)	(13)
Lempuing	3	3	3
Lempuing Jaya	3	3	2
Mesuji	2	2	2
Sungai Menang	1	1	1
Mesuji Makmur	2	2	2
Mesuji Raya	2	2	2
Tulung Selapan	2	2	2
Cengal	2	2	2
Pedamaran	1	1	3
Pedamaran Timur	2	1	1
Tanjung Lubuk	1	1	1
Teluk Gelam	2	2	2
Kota Kayu Agung	2	2	2
Sirah Pulau Padang	2	2	2
Jejawi	2	2	1
Pampangan	2	2	2
Pangkalan Lampam	1	1	1
Air Sugihan	2	2	2
Ogan Komering Ilir	34	33	33

Lanjutan Tabel/*Continued Table 4.2.1*

Kecamatan <i>District</i>	Puskesmas Pembantu <i>Subsidiary of Public Health Center</i>		
	2020	2021	2024
(1)	(14)	(15)	(16)
Lempuing	6	6	6
Lempuing Jaya	7	8	7
Mesuji	6	8	6
Sungai Menang	10	8	8
Mesuji Makmur	12	12	13
Mesuji Raya	7	7	8
Tulung Selapan	3	4	4
Cengal	3	3	3
Pedamaran	5	6	6
Pedamaran Timur	2	2	1
Tanjung Lubuk	5	5	5
Teluk Gelam	5	5	5
Kota Kayu Agung	4	4	2
Sirah Pulau Padang	4	4	4
Jejawi	4	2	2
Pampangan	–	–	–
Pangkalan Lampam	3	2	3
Air Sugihan	1	1	1
Ogan Komering Ilir	87	87	84

Lanjutan Tabel/*Continued Table 4.2.1*

Kecamatan <i>District</i>	Apotek <i>Pharmacy</i>		
	2020	2021	2024
(1)	(17)	(18)	(19)
Lempuing	3	4	6
Lempuing Jaya	2	2	5
Mesuji	1	1	3
Sungai Menang	1	–	–
Mesuji Makmur	2	–	3
Mesuji Raya	1	1	3
Tulung Selapan	1	1	2
Cengal	–	–	–
Pedamaran	1	3	2
Pedamaran Timur	–	1	1
Tanjung Lubuk	–	1	1
Teluk Gelam	–	–	–
Kota Kayu Agung	7	6	5
Sirah Pulau Padang	1	1	2
Jejawi	–	–	–
Pampangan	1	1	2
Pangkalan Lampam	–	–	1
Air Sugihan	–	–	–
Ogan Komering Ilir	21	22	36

Catatan/*Note*: ¹Desa pada tabel ini termasuk Unit Permukiman Transmigrasi (UPT) yang masih dibina oleh kementerian terkait dan nagari di Provinsi Sumatera Barat/*Villages in this table include Transmigration Settlement Unit which is still fostered by the relevant ministries and the nagari in the Province of Sumatera Barat*

Sumber/*Source*: Dinas Kesehatan Kabupaten Ogan Komering Ilir / *Health Departement Ogan Komering Ilir Regency*

Tabel
Table 4.2.2

**Jumlah Tenaga Kesehatan Menurut Kecamatan di
Kabupaten Ogan Komering Ilir, 2024**
*Number of Health Human Resources by District in Ogan
Komering Ilir Regency, 2024*

Kecamatan District	Tenaga Medis ¹ Medical Worker ¹	Psikologi Klinis Clinical Psychology	Tenaga Keperawatan Nursing Worker	Tenaga Kebidanan Midwifery Worker	Tenaga Kefarmasian Pharmaceutical Worker
(1)	(2)	(3)	(4)	(5)	(6)
Lempuing	6	–	48	105	6
Lempuing Jaya	3	–	37	69	3
Mesuji	3	–	27	70	5
Sungai Menang	1	–	27	79	6
Mesuji Makmur	4	–	40	92	5
Mesuji Raya	3	–	17	20	3
Tulang Selapan	4	–	128	94	4
Cengal	2	–	50	87	3
Pedamaran	3	–	50	95	12
Pedamaran Timur	3	–	11	36	4
Tanjung Lubuk	3	–	35	60	3
Teluk Gelam	–	–	39	66	5
Kota Kayu Agung	7	–	111	124	11
Sirah Pulau Padang	2	–	42	39	9
Jejawi	9	–	62	100	11
Pampangan	5	–	45	72	4
Pangkalan Lampam	4	–	47	66	1
Air Sugihan	3	–	31	53	4
Ogan Komering Ilir	65	–	847	1.327	99

Lanjutan Tabel/*Continued Table* 4.2.2

Kecamatan <i>District</i>	Tenaga Kesehatan Masyarakat <i>Public Health worker</i>	Tenaga Kesehatan Lingkungan <i>Enviromental Health Worker</i>	Tenaga Gizi <i>Nutritionist</i>	Tenaga Keterampilan Fisik <i>Physical Therapists</i>
(1)	(7)	(8)	(9)	(10)
Lempuing	3	3	3	–
Lempuing Jaya	1	1	2	–
Mesuji	5	2	3	–
Sungai Menang	–	1	1	–
Mesuji Makmur	4	4	4	1
Mesuji Raya	5	2	3	–
Tulang Selapan	10	3	2	–
Cengal	3	2	2	–
Pedamaran	6	3	3	–
Pedamaran Timur	1	1	1	–
Tanjung Lubuk	10	4	3	–
Teluk Gelam	7	4	3	–
Kota Kayu Agung	12	10	2	–
Sirah Pulau Padang	3	3	2	–
Jejawi	8	4	5	–
Pampangan	5	4	2	–
Pangkalan Lampam	6	1	1	–
Air Sugihan	2	1	2	–
Ogan Komering Ilir	91	53	44	1

Lanjutan Tabel/*Continued Table 4.2.2*

Kecamatan <i>District</i>	Ahli Teknologi Laboratorium Medik <i>Medical Laboratory Technician</i>	Tenaga Keteknisan Medis <i>Medical Technicians</i>	Tenaga Teknik Biomedika <i>Biomedical Engineer</i>	Tenaga Kesehatan Tradisional <i>Traditional Health Worker</i>
(1)	(11)	(12)	(13)	(14)
Lempuing	3	6	...	–
Lempuing Jaya	2	–	...	–
Mesuji	3	1	...	–
Sungai Menang	2	–	...	–
Mesuji Makmur	4	–	...	1
Mesuji Raya	2	–	...	–
Tulung Selapan	2	–	...	–
Cengal	1	1	...	–
Pedamaran	4	–	...	–
Pedamaran Timur	3	1	...	–
Tanjung Lubuk	3	5	...	–
Teluk Gelam	4	–	...	–
Kota Kayu Agung	8	3	...	–
Sirah Pulau Padang	3	–	...	–
Jejawi	4	–	...	–
Pampangan	4	2	...	–
Pangkalan Lampam	2	6	...	–
Air Sugihan	3	4	...	–
Ogan Komering Ilir	57	29	...	1

Catatan/*Note*: ¹ Tenaga medis terdiri atas dokter, dokter gigi, dokter spesialis, dan dokter gigi spesialis baik di dalam maupun di luar negeri yang diakui oleh Pemerintah RI sesuai dengan peraturan perundang–undangan (UU No. 29 Tahun 2004 tentang Praktik Kedokteran)/*Medical worker includes doctor, dentist, medical specialist, and dentist specialist at home and abroad recognized by Indonesian government in accordance with the laws and regulations (Law No. 29 year 2004 about Medical Practice)*

Sumber/*Source*: Dinas Kesehatan Kabupaten Ogan Komering Ilir / *Health Departement Ogan Komering Ilir Regency*

Tabel 4.2.3 Jumlah Rumah Sakit Umum, Rumah Sakit Khusus, dan Puskesmas Menurut Kecamatan di Kabupaten Ogan Komering Ilir, 2023 dan 2024
Number of General Hospital, Specialized Hospital, dan Public Health Center by District in Ogan Komering Ilir Regency, 2023 and 2024

Kecamatan District	Rumah Sakit Umum General Hospital		Rumah Sakit Khusus Specialized Hospital	
	2023	2024	2023	2024
(1)	(2)	(3)	(4)	(5)
Lempuing	1	1	–	–
Lempuing Jaya	–	–	–	–
Mesuji	–	–	–	–
Sungai Menang	–	–	–	–
Mesuji Makmur	–	–	–	–
Mesuji Raya	–	–	–	–
Tulung Selapan	–	–	–	–
Cengal	–	–	–	–
Pedamaran	–	–	–	–
Pedamaran Timur	–	–	–	–
Tanjung Lubuk	–	–	–	–
Teluk Gelam	–	–	–	–
Kota Kayu Agung	1	1	–	–
Sirah Pulau Padang	–	–	–	–
Jejawi	–	–	–	–
Pampangan	–	–	–	–
Pangkalan Lampam	–	–	–	–
Air Sugihan	–	–	–	–
Ogan Komering Ilir	2	2	–	–

Lanjutan Tabel/*Continued Table* 4.2.3

Kecamatan <i>District</i>	Puskesmas ¹ Rawat Inap <i>Public Health Center¹ with Inpatient Care</i>		Puskesmas ¹ Non Rawat Inap <i>Public Health Center¹ without Inpatient Care</i>	
	2023	2024	2023	2024
(1)	(6)	(7)	(8)	(9)
Lempuing	–	–	3	3
Lempuing Jaya	–	1	2	–
Mesuji	2	2	–	–
Sungai Menang	1	–	–	1
Mesuji Makmur	2	2	–	–
Mesuji Raya	1	1	1	1
Tulung Selapan	1	1	1	1
Cengal	1	1	1	1
Pedamaran	1	–	–	1
Pedamaran Timur	–	1	1	–
Tanjung Lubuk	–	1	2	1
Teluk Gelam	1	1	1	2
Kota Kayu Agung	–	2	2	–
Sirah Pulau Padang	1	1	1	1
Jejawi	1	1	1	1
Pampangan	1	1	1	1
Pangkalan Lampam	1	1	–	–
Air Sugihan	2	2	–	–
Ogan Komering Ilir	16	19	17	14

Catatan/Note: ¹ Puskesmas yang teregistrasi/*Registered Public Health Center*

Sumber/Source: Dinas Kesehatan Kabupaten Ogan Komering Ilir / *Health Departement Ogan Komering Ilir Regency*

Lanjutan Tabel/*Continued Table 4.2.3*

Kecamatan <i>District</i>	Klinik Pratama <i>Primary Clinic</i>		Posyandu <i>Integrated Health Post</i>	
	2023	2024	2023	2024
(1)	(6)	(7)	(8)	(9)
Lempuing	–	3	3	–
Lempuing Jaya	–	6	2	–
Mesuji	2	3	–	–
Sungai Menang	1	–	–	–
Mesuji Makmur	2	–	–	–
Mesuji Raya	1	4	1	–
Tulung Selapan	1	–	1	–
Cengal	1	–	1	–
Pedamaran	1	–	–	–
Pedamaran Timur	–	–	1	–
Tanjung Lubuk	–	–	2	–
Teluk Gelam	1	–	1	–
Kota Kayu Agung	–	10	2	–
Sirah Pulau Padang	1	–	1	–
Jejawi	1	–	1	–
Pampangan	1	–	1	–
Pangkalan Lampam	1	–	–	–
Air Sugihan	2	–	–	–
Ogan Komering Ilir	16	26	17	–

Catatan/Note: ¹ Puskesmas yang teregistrasi/*Registered Public Health Center*

Sumber/Sources: Dinas Kesehatan Kabupaten Ogan Komering Ilir / *Health Departement Ogan Komering Ilir Regency*

Tabel
Table 4.2.4

**Jumlah 10 Kasus Penyakit Menurut Kecamatan di
Kabupaten Ogan Komering Ilir, 2024**
*Number of Cases of The 10 Most Diseases by Subdistrict in
Ogan Komering Ilir Regency, 2024*

Kecamatan <i>Subdistrict</i>	Jenis Penyakit <i>Kind of Cases</i>		
	Infeksi Akut Lain pada Saluran Pernafasan Atas <i>Other Acute Infectious Upper Respiratory Tract</i>	Penyakit pada Sistem Otot dan Jaringan Pengikat <i>Diseases of The Muscular System and Connective Tissue</i>	Penyakit Tekanan Darah Tinggi <i>High Blood Pressure Related Diseases</i>
(1)	(2)	(3)	(4)
Lempuing	212	180	1
Lempuing Jaya	129	187	–
Mesuji	166	178	2
Sungai Menang	180	177	–
Mesuji Makmur	396	180	–
Mesuji Raya	160	188	–
Tulung Selapan	1.133	698	1
Cengal	900	747	–
Pedamaran	88	176	15
Pedamaran Timur	166	183	–
Tanjung Lubuk	768	386	–
Teluk Gelam	255	249	10
Kota Kayu Agung	1679	801	88
Sirah Pulau Padang	222	201	15
Jejawi	260	115	20
Pampangan	168	210	–
Pangkalan Lampam	253	110	–
Air Sugihan	251	99	1
Ogan Komering Ilir	7.386	5.065	153

Lanjutan Tabel/*Continued Table* 4.2.4

Kecamatan <i>Subdistrict</i>	Jenis Penyakit <i>Kind of Cases</i>		
	Diare <i>Diarrhea</i>	Penyakit Lain pada Pernafasan Bagian Atas <i>Other Diseases on Upper Respiratory Tract</i>	Penyakit Kulit Alergi <i>Skin Diseases</i>
(1)	(5)	(6)	(7)
Lempuing	–	15	120
Lempuing Jaya	50	10	90
Mesuji	48	123	88
Sungai Menang	58	44	77
Mesuji Makmur	42	80	89
Mesuji Raya	40	55	77
Tulung Selapan	175	315	499
Cengal	16	45	450
Pedamaran	22	40	20
Pedamaran Timur	5	55	15
Tanjung Lubuk	8	1	130
Teluk Gelam	15	6	150
Kota Kayu Agung	125	280	201
Sirah Pulau Padang	20	101	15
Jejaw	10	–	–
Pampangan	5	–	180
Pangkalan Lampam	15	27	160
Air Sugihan	–	–	–
Ogan Komering Ilir	654	1.197	2.361

Lanjutan Tabel/*Continued Table 4.2.4*

Kecamatan <i>Subdistrict</i>	Jenis Penyakit <i>Kind of Cases</i>			
	Penyakit Kulit Infeksi <i>Infection Skin Diseases</i>	Infeksi Penyakit Usus <i>Infection Intestinal Diseases</i>	Penyakit Pulpa <i>Pulpa Diseases</i>	Penyakit Tanpa Pemeriksaan Laboratorium <i>Others</i>
(1)	(8)	(9)	(10)	(11)
Lempuing	–	2	–	–
Lempuing Jaya	–	–	–	–
Mesuji	–	1	–	–
Sungai Menang	–	–	–	–
Mesuji Makmur	1	–	–	–
Mesuji Raya	–	–	–	–
Tulung Selapan	2	–	–	–
Cengal	–	1	–	–
Pedamaran	–	–	–	–
Pedamaran Timur	–	–	–	–
Tanjung Lubuk	–	–	–	–
Teluk Gelam	–	–	–	–
Kota Kayu Agung	–	–	–	–
Sirah Pulau Padang	–	8	–	–
Jejawi	–	1	–	–
Pampangan	–	–	–	–
Pangkalan Lampam	1	–	–	–
Air Sugihan	–	–	–	–
Ogan Komering Ilir	4	13	–	–

Sumber/*Source*: Dinas Kesehatan Kabupaten Ogan Komering Ilir / *Health Department of Ogan Komering Ilir Regency*

Tabel 4.2.5 Jumlah Bayi Lahir, Bayi Berat Badan Lahir Rendah (BBLR), BBLR Dirujuk, dan Bergizi Buruk di Kabupaten Ogan Komering Ilir, 2014–2024
Number of Births, Babies with Low Birth Weights (LBW), Treated LBW, and Malnutrition Cases in Ogan Komering Ilir Regency, 2014–2024

Kecamatan Subdistrict	Bayi Lahir Birth	BBLR/LBW		
		Jumlah Total	Dirujuk Treated	Gizi Buruk Malnutrition
(1)	(2)	(3)	(4)	(5)
2014	17.055	71	–	52
2015	16.902	75	–	9
2016	16.679	66	–	8
2017	16.465	31	–	9
2018	16.213	25	–	6
2019	16.321	63	–	9
2020	16.161	13	–	3
2021	13.913	6	–	4
2022	13.386	187	–	3
2023	13.616	5	–	2
2024	8.592	122	–	4

Sumber/Source: Dinas Kesehatan Kabupaten Ogan Komering Ilir / Health Department of Ogan Komering Ilir Regency

Tabel 4.2.6
Table

Jumlah Bayi Lahir, Bayi Berat Badan Lahir Rendah (BBLR), BBLR Dirujuk Menurut Kecamatan di Kabupaten Ogan Komering Ilir, 2024
Number of Births, Babies with Low Birth Weights (LBW), Treated LBW by Subdistrict in Ogan Komering Ilir Regency, 2024

Kecamatan Subdistrict	Jumlah Bayi Lahir Number of Births	Jumlah Bayi Lahir Hidup Number of Live Births	Jumlah Bayi Berat Badan Lahir Rendah (BBLR) Babies with Low Birth Weight (LBW)
(1)	(2)	(3)	(4)
Lempuing	741	741	–
Lempuing Jaya	744	744	1
Mesuji	450	450	3
Sungai Menang	317	317	3
Mesuji Makmur	570	570	2
Mesuji Raya	524	524	–
Tulung Selapan	761	761	24
Cengal	380	380	2
Pedamaran	467	467	2
Pedamaran Timur	418	418	9
Tanjung Lubuk	415	415	6
Teluk Gelam	344	344	7
Kota Kayu Agung	717	717	20
Sirah Pulau Padang	394	394	7
Jejawi	391	391	10
Pampangan	309	309	6
Pangkalan Lampam	280	280	1
Air Sugihan	370	370	19
Ogan Komering Ilir	8.592	8.592	122

Sumber/Source: Dinas Kesehatan Kabupaten Ogan Komering Ilir / Health Departement of Ogan Komering Ilir Regency

Tabel 4.2.7
Table

Jumlah Ibu Hamil yang Melakukan Kunjungan K1, Melakukan Kunjungan K4, dan Mendapat Tablet Zat Besi (Fe) di Kabupaten Ogan Komering Ilir, 2024
Number of Pregnant Women, Those with One Visit and four Visits of Antenatal Care, and Receiving Iron Supplement in Ogan Komering Ilir Regency, 2024

Kecamatan Subdistrict	Melakukan Kunjungan K1	Melakukan Kunjungan K4	Mendapat Fe3
(1)	(2)	(3)	(4)
Lempuing	814	767	622
Lempuing Jaya	758	785	857
Mesuji	592	427	522
Sungai Menang	437	402	385
Mesuji Makmur	616	615	702
Mesuji Raya	388	561	427
Tulung Selapan	530	544	570
Cengal	419	285	311
Pedamaran	532	398	489
Pedamaran Timur	464	464	464
Tanjung Lubuk	232	422	386
Teluk Gelam	366	393	395
Kota Kayu Agung	519	799	809
Sirah Pulau Padang	415	433	428
Jejawi	520	578	485
Pampangan	339	339	337
Pangkalan Lampam	307	308	308
Air Sugihan	390	406	450
Ogan Komering Ilir	8.638	8.926	8.947

Sumber/Source: Dinas Kesehatan Kabupaten Ogan Komering Ilir / Health Department of Ogan Komering Ilir Regency

Tabel 4.2.8
Table

Jumlah Kasus DBD, Diare, TB, dan Malaria Menurut Kecamatan di Kabupaten Ogan Komering Ilir, 2024
Number of Cases of Dengue Fever, Diarrhea, Tuberculosis (TB) and Malaria by Subdistrict in Ogan Komering Ilir Regency, 2024

Kecamatan Subdistrict	DBD Dengue Fever	Diare Diarrhea	TB Tuberculosis	Malaria Malaria
(1)	(2)	(3)	(4)	(5)
Lempuing	1	649	185	–
Lempuing Jaya	3	343	140	–
Mesuji	5	402	83	–
Sungai Menang	6	298	65	–
Mesuji Makmur	5	1052	86	–
Mesuji Raya	–	343	70	–
Tulung Selapan	3	580	209	–
Cengal	–	–	64	–
Pedamaran	30	243	137	–
Pedamaran Timur	7	77	43	–
Tanjung Lubuk	11	137	131	–
Teluk Gelam	3	310	83	–
Kota Kayu Agung	96	1386	424	–
Sirah Pulau Padang	15	290	135	–
Jejawi	2	284	113	–
Pampangan	5	549	105	–
Pangkalan Lampam	–	556	45	–
Air Sugihan	–	403	57	–
Ogan Komering Ilir	192	7.902	2.175	–

Sumber/Source: Dinas Kesehatan Kabupaten Ogan Komering Ilir / Health Departement of Ogan Komering Ilir Regency

Tabel 4.2.9 Jumlah Kunjungan Rawat Jalan, Rawat Inap, dan Gangguan Jiwa Menurut Kecamatan di Kabupaten Ogan Komering Ilir, 2024
Number of Outpatient, Inpatient and Mental Disorder by Subdistrict in Ogan Komering Ilir Regency, 2024

Kecamatan Subdistrict	Rawat Jalan ¹ Outpatient ¹	Rawat Inap Inpatient	Gangguan Jiwa Mental Disorder
(1)	(2)	(3)	(4)
Lempuing	–	–	145
Lempuing Jaya	–	–	121
Mesuji	–	–	85
Sungai Menang	–	–	63
Mesuji Makmur	–	–	113
Mesuji Raya	–	–	74
Tulung Selapan	–	–	94
Cengal	–	–	62
Pedamaran	–	–	93
Pedamaran Timur	–	–	45
Tanjung Lubuk	–	–	70
Teluk Gelam	–	–	49
Kota Kayu Agung	–	–	156
Sirah Pulau Padang	–	–	91
Jejawi	–	–	81
Pampangan	–	–	61
Pangkalan Lampam	–	–	56
Air Sugihan	–	–	70
Ogan Komering Ilir	–	–	1.529

Catatan/Note: ¹ Termasuk rawat jalan di rumah sakit/Registered including outpatient hospital care

Sumber/Source: Dinas Kesehatan Kabupaten Ogan Komering Ilir / Health Department of Ogan Komering Ilir Regency

Tabel 4.2.10
Table

Jumlah Posyandu, Posyandu Aktif dan Tenaga Pengelola menurut Kecamatan di Kabupaten Ogan Komering Ilir, 2024
Number of Maternal and Child Health Center, Active Maternal and Child Health Center and Management Staff by Subdistrict in Ogan Komering Ilir Regency, 2024

Kecamatan Subdistrict	Posyandu Maternal & Child Health Center	Posyandu Aktif Active Maternal & Child Health Center	Tenaga Pengelola Management Staff
(1)	(2)	(3)	(4)
Lempuing	77	77	3
Lempuing Jaya	46	46	2
Mesuji	42	42	2
Sungai Menang	34	34	1
Mesuji Makmur	58	58	2
Mesuji Raya	28	28	2
Tulung Selapan	52	52	2
Cengal	37	37	2
Pedamaran	45	45	1
Pedamaran Timur	26	26	1
Tanjung Lubuk	45	45	2
Teluk Gelam	24	24	2
Kota Kayu Agung	64	64	2
Sirah Pulau Padang	50	50	2
Jejawi	44	44	2
Pampangan	34	34	2
Pangkalan Lampam	27	27	1
Air Sugihan	88	88	2
Ogan Komering Ilir	821	821	33

Sumber/Source: Dinas Kesehatan Kabupaten Ogan Komering Ilir / Health Departement of Ogan Komering Ilir Regency

Tabel 4.2.11 Jumlah Klinik Keluarga Berencana (KKB) dan Pos Pelayanan Keluarga Berencana Desa (PPKBD) Menurut Kecamatan di Kabupaten Ogan Komering Ilir, 2024
Number of Family Planning Clinics and Village Family Planning Service Units by Subdistrict in Ogan Komering Ilir Regency, 2024

Kecamatan Subdistrict	KKB Family Planning Clinics	PPKBD Village Family Planning Service Units
(1)	(2)	(3)
Lempuing	6	19
Lempuing Jaya	11	16
Mesuji	2	17
Sungai Menang	3	18
Mesuji Makmur	3	19
Mesuji Raya	2	17
Tulung Selapan	22	23
Cengal	8	17
Pedamaran	4	14
Pedamaran Timur	3	7
Tanjung Lubuk	4	22
Teluk Gelam	5	14
Kota Kayu Agung	3	25
Sirah Pulau Padang	2	20
Jejawi	2	19
Pampangan	1	22
Pangkalan Lampam	1	19
Air Sugihan	19	19
Ogan Komering Ilir	101	327

Sumber/Source: Dinas Pengendalian Penduduk dan Keluarga Berencana Kabupaten Ogan Komering Ilir / Population services and Family Planning of Ogan Komering Ilir Regency

Tabel 4.2.12
Table

Jumlah Pasangan Usia Subur dan Peserta KB Aktif Menurut Kecamatan di Kabupaten Ogan Komering Ilir, 2024
Number of Eligible Couples and Family Planning Participants by Subdistrict in Ogan Komering Ilir Regency, 2024

Kecamatan Subdistrict	Jumlah PUS Eligible Couples	Peserta KB Aktif Family Planning Participants	
		IUD	MOW
(1)	(2)	(3)	(4)
Lempuing	13.819	68	65
Lempuing Jaya	11.426	37	14
Mesuji	8.862	112	21
Sungai Menang	9.129	31	14
Mesuji Makmur	10.528	45	44
Mesuji Raya	6.945	15	20
Tulung Selapan	8.155	58	43
Cengal	10.210	25	42
Pedamaran	7.139	16	30
Pedamaran Timur	5.507	13	15
Tanjung Lubuk	4.806	22	12
Teluk Gelam	5.101	21	21
Kota Kayu Agung	10.389	101	57
Sirah Pulau Padang	6.185	14	24
Jejawi	6.708	43	24
Pampangan	6.583	25	54
Pangkalan Lampam	5.808	45	61
Air Sugihan	6.684	13	45
Ogan Komering Ilir	143.984	704	606

Lanjutan Tabel/*Continued Table* 4.2.12

Kecamatan <i>Subdistrict</i>	Peserta KB Aktif <i>Family Planning Participants</i>		
	MOP	Kondom	Implan <i>Implant</i>
(1)	(5)	(6)	(7)
Lempuing	1	219	2.057
Lempuing Jaya	1	278	991
Mesuji	1	368	1.355
Sungai Menang	–	146	857
Mesuji Makmur	4	75	1.491
Mesuji Raya	1	162	1.140
Tulung Selapan	–	143	727
Cengal	4	117	380
Pedamaran	4	88	310
Pedamaran Timur	1	167	830
Tanjung Lubuk	–	85	254
Teluk Gelam	–	210	368
Kota Kayu Agung	5	440	713
Sirah Pulau Padang	4	112	388
Jejawi	1	57	540
Pampangan	2	141	531
Pangkalan Lampam	1	107	588
Air Sugihan	1	45	1.368
Ogan Komering Ilir	31	2.960	14.888

Lanjutan Tabel/*Continued Table* 4.2.12

Kecamatan <i>Subdistrict</i>	Peserta KB Aktif <i>Family Planning Participants</i>		
	Suntik <i>Injection</i>	Pil <i>Pil</i>	Jumlah <i>Total</i>
(1)	(8)	(9)	(10)
Lempuing	6.293	1.584	10.287
Lempuing Jaya	6.557	1.462	9.340
Mesuji	4.553	1.134	7.544
Sungai Menang	4.551	920	6.519
Mesuji Makmur	5.455	873	7.987
Mesuji Raya	3.575	672	5.585
Tulung Selapan	3.606	778	5.355
Cengal	4.961	651	6.180
Pedamaran	4.912	507	5.867
Pedamaran Timur	3.032	631	4.689
Tanjung Lubuk	2.774	398	3.545
Teluk Gelam	2.950	724	4.294
Kota Kayu Agung	4.427	1.785	7.528
Sirah Pulau Padang	3.759	821	5.122
Jejawi	3.345	650	4.660
Pampangan	3.476	1.104	5.333
Pangkalan Lampam	3.427	579	5.333
Air Sugihan	3.143	516	5.131
Ogan Komering Ilir	74.796	15.789	110.299

Sumber/*Source*: Dinas Pengendalian Penduduk dan Keluarga Berencana Kabupaten Ogan Komering Ilir / *Population services and Family Planning of Ogan Komering Ilir Regency*

Tabel 4.2.13 **Jumlah Kampung Keluarga Berencana dan Balai Penyuluhan Keluarga Berencana Menurut Kecamatan di Kabupaten Ogan Komering Ilir, 2024**
Number of Family Planning Villages and Family Planning Advocation Posts in Ogan Komering Ilir Regency, 2024

Kecamatan Subdistrict	Kampung KB Family Planning Villages	Balai Penyuluhan KB Family Planning Advocation Post
(1)	(2)	(3)
Lempuing	9	1
Lempuing Jaya	7	1
Mesuji	7	1
Sungai Menang	21	1
Mesuji Makmur	3	1
Mesuji Raya	7	1
Tulung Selapan	22	1
Cengal	15	1
Pedamaran	3	1
Pedamaran Timur	6	1
Tanjung Lubuk	16	1
Teluk Gelam	3	1
Kota Kayu Agung	6	1
Sirah Pulau Padang	6	1
Jejawi	16	1
Pampangan	16	1
Pangkalan Lampam	7	1
Air Sugihan	2	1
Ogan Komering Ilir	172	18

Sumber/Source: Dinas Pengendalian Penduduk dan Keluarga Berencana Kabupaten Ogan Komering Ilir / Population services and Family Planning of Ogan Komering Ilir Regency

4.3 AGAMA DAN SOSIAL LAINNYA RELIGION AND OTHER SOCIAL AFFAIRS

Tabel 4.3.1 Jumlah Penduduk Menurut Kecamatan dan Agama yang Dianut di Kabupaten Ogan Komering Ilir, 2024
Population by District and Religion in Ogan Komering Ilir Regency, 2024

Kecamatan District	Islam	Protestan Protestant	Katolik Catholic	Hindu	Budha Buddha	Konghucu
(1)	(2)	(3)	(4)	(5)	(6)	(7)
Lempuing	74.597	911	552	1.064	42	–
Lempuing Jaya	59.533	817	570	4.370	52	–
Mesuji	43.522	320	193	1.224	6	–
Sungai Menang	32.510	407	112	207	–	–
Mesuji Makmur	54.318	1.082	997	1.786	38	–
Mesuji Raya	36.281	486	329	1.727	–	–
Tulung Selapan	49.337	20	–	–	–	–
Cengal	35.907	10	6	9	–	–
Pedamaran	48.178	74	15	26	2	–
Pedamaran Timur	23.222	110	67	15	42	–
Tanjung Lubuk	35.380	4	4	2	–	–
Teluk Gelam	24.410	209	56	165	–	–
Kota Kayu Agung	79.788	342	50	9	192	1
Sirah Pulau Padang	46.387	1	1	1	–	–
Jejawi	41.767	23	1	–	–	–
Pampangan	31.183	1	–	35	–	–
Pangkalan Lampam	29.193	6	–	–	–	–
Air Sugihan	36.225	402	103	15	–	–
Ogan Komering Ilir	781.738	5.225	3.056	10.655	374	1

Sumber/Source: Dinas Kependudukan dan Pencatatan Sipil Kabupaten Ogan Komering Ilir/ *Department of Population and Civil Registration Ogan Komering Ilir Regency*

Tabel 4.3.2 Jumlah Tempat Peribadatan Menurut Kecamatan di Kabupaten Ogan Komering Ilir, 2024
Number of Places of Worship by District in Ogan Komering Ilir Regency, 2024

Kecamatan District	Masjid Mosque	Mushola Pray Room	Gereja Church	Pura Temple	Vihara
(1)	(2)	(3)	(4)	(5)	(6)
Lempuing	125	99	12	3	5
Lempuing Jaya	89	13–	11	12	1
Mesuji	79	7–	6	8	–
Sungai Menang	66	41	1	–	–
Mesuji Makmur	72	192	25	9	1
Mesuji Raya	50	139	16	–	–
Tulung Selapan	49	41	–	–	–
Cengal	52	34	–	–	–
Pedamaran	27	34	–	–	–
Pedamaran Timur	11	51	5	2	–
Tanjung Lubuk	26	26	–	–	–
Teluk Gelam	26	48	2	4	–
Kota Kayu Agung	69	8	–	–	–
Sirah Pulau Padang	37	16	–	–	–
Jejawi	43	63	–	–	–
Pampangan	30	15	–	–	–
Pangkalan Lampam	34	8	–	–	–
Air Sugihan	83	214	3	–	–
Ogan Komering Ilir	1.968	1.229	81	38	7

Sumber/Source: Kementerian Agama Kabupaten Ogan komering Ilir / *Representative Office of Religion Affair Departement of Ogan Komering Ilir Regency.*

Tabel
Table 4.3.3

**Jumlah Desa¹/Kelurahan yang Mengalami Bencana Alam²
Menurut Kecamatan di Kabupaten Ogan Komering Ilir,
2020–2024**
**Number of Villages¹/Subdistricts that Had Natural Disaster²
by District in Ogan Komering Ilir Regency, 2020–2024**

Kecamatan District	Banjir/Flood		
	2020	2021	2024
(1)	(2)	(3)	(4)
Lempuing	1	2	1
Lempuing Jaya	1	1	6
Mesuji	–	1	–
Sungai Menang	2	–	1
Mesuji Makmur	–	–	–
Mesuji Raya	–	–	2
Tulung Selapan	–	–	–
Cengal	–	–	–
Pedamaran	5	–	–
Pedamaran Timur	–	–	–
Tanjung Lubuk	1	–	2
Teluk Gelam	–	–	2
Kota Kayu Agung	18	7	7
Sirah Pulau Padang	–	–	–
Jejawi	–	–	–
Pampangan	–	–	3
Pangkalan Lampam	–	–	–
Air Sugihan	–	–	–
Ogan Komering Ilir	28	11	24

Lanjutan Tabel/*Continued Table* 4.3.3

Kecamatan <i>District</i>	Gempa Bumi/ <i>Earthquake</i>		
	2020	2021	2024
(1)	(5)	(6)	(7)
Lempuing	–	–	–
Lempuing Jaya	–	–	–
Mesuji	–	–	–
Sungai Menang	–	–	–
Mesuji Makmur	–	–	–
Mesuji Raya	–	–	–
Tulung Selapan	–	–	–
Cengal	–	–	–
Pedamaran	–	–	–
Pedamaran Timur	–	–	–
Tanjung Lubuk	–	–	–
Teluk Gelam	–	–	–
Kota Kayu Agung	–	–	–
Sirah Pulau Padang	–	–	–
Jejawi	–	–	–
Pampangan	–	–	–
Pangkalan Lampam	–	–	–
Air Sugihan	–	–	–
Ogan Komering Ilir	–	–	–

Lanjutan Tabel/*Continued Table* 4.3.3

Kecamatan <i>District</i>	Tanah Longsor/ <i>Landslide</i>		
	2020	2021	2024
(1)	(8)	(9)	(10)
Lempuing	–	–	–
Lempuing Jaya	–	–	–
Mesuji	–	–	–
Sungai Menang	–	–	–
Mesuji Makmur	–	–	–
Mesuji Raya	–	–	–
Tulung Selapan	–	–	–
Cengal	–	–	–
Pedamaran	–	–	–
Pedamaran Timur	–	–	–
Tanjung Lubuk	–	–	–
Teluk Gelam	–	–	–
Kota Kayu Agung	–	–	–
Sirah Pulau Padang	–	–	–
Jejawi	–	–	–
Pampangan	–	–	–
Pangkalan Lampam	–	–	–
Air Sugihan	–	–	–
Ogan Komering Ilir	–	–	–

Catatan/*Note*: ¹Desa pada tabel ini termasuk Unit Permukiman Transmigrasi (UPT) yang masih dibina oleh kementerian terkait dan nagari di Provinsi Sumatera Barat/*Villages in this table are included in Transmigration Settlement Unit which is still fostered by the relevant ministries and the nagari in the Province of Sumatera Barat*

²Kejadian dalam setahun sebelum tahun pencacahan/*Occured during the last one year before the enumeration years*

Sumber/*Source*: Badan Pusat Statistik, Pendataan Potensi Desa (Podes)/BPS–*Statistics Indonesia, Village Potential Data Collecting*

4.4 KEMISKINAN POVERTY

Tabel 4.4.1 **Garis Kemiskinan, Jumlah, dan Persentase Penduduk Miskin di Kabupaten Ogan Komering Ilir, 2016–2024**
Poverty Line, Number, and Percentage of Poor People in Ogan Komering Ilir Regency, 2016–2024

Tahun Year	Garis Kemiskinan (rupiah/kapita/bulan) Poverty Line (rupiah/capita/month)	Jumlah Penduduk Miskin (ribu) Number of Poor People (thousand)	Persentase Penduduk Miskin Percentage of Poor People
(1)	(2)	(3)	(4)
2016	295.852,00	127,54	16,03
2017	310.341,00	127,06	15,75
2018	333.505,00	124,86	15,28
2019	347.121,00	124,14	15,01
2020	375.837,00	123,34	14,73
2021	393.240,00	124,78	14,68
2022	416.417,00	113,79	13,23
2023	444.881,00	114,48	13,15
2024	473.057,00	106,37	12,08

Sumber/Source: Badan Pusat Statistik, Survei Sosial Ekonomi Nasional Maret/BPS–Statistics Indonesia, March National Socioeconomic Survey

**Tabel
Table** 4.4.2

**Indeks Kedalaman Kemiskinan dan Indeks Keparahan
Kemiskinan di Kabupaten Ogan Komering Ilir, 2016–2024**
*Poverty Gap Index and Poverty Severity Index in Ogan
Komering Ilir Regency, 2016–2024*

Tahun Year	Indeks Kedalaman Kemiskinan <i>Poverty Gap Index</i>	Indeks Keparahan Kemiskinan <i>Poverty Severity Index</i>
(1)	(2)	(3)
2016	2,95	0,70
2017	2,79	0,78
2018	3,05	0,78
2019	2,67	0,61
2020	2,98	0,86
2021	3,52	1,16
2022	2,85	0,90
2023	2,91	0,83
2024	1,62	0,39

Sumber/Source: Badan Pusat Statistik, Survei Sosial Ekonomi Nasional Maret/BPS–Statistics Indonesia, March National Socioeconomic Survey

4.5 KRIMINALITAS CRIME

Tabel 4.5.1 Jumlah Tindak Pidana Menurut Kepolisian Sektor di Kabupaten Ogan Komering Ilir, 2022–2024
Number of Reported Criminal Cases by Subdistrict Police Office in Ogan Komering Ilir Regency, 2022–2024

Kepolisian Sektor Subdistrict Police Office	2022	2023	2024
(1)	(2)	(3)	(4)
Kepolisian Resort	563	516	768
Lempuing	44	59	35
Lempuing Jaya	26	17	20
Mesuji	23	26	15
Sungai Menang	26	24	38
Mesuji Makmur	5	8	7
Mesuji Raya	26	37	25
Tulung Selapan	21	47	28
Cengal	18	28	23
Pedamaran	18	21	17
Pedamaran Timur	13	25	48
Tanjung Lubuk	23	26	16
Teluk Gelam	12	17	21
Kota Kayu Agung	8	11	4
Sirah Pulau Padang	21	48	47
Jejawi	22	24	24
Pampangan	12	19	26
Pangkalan Lampam	17	18	15
Air Sugihan	27	29	25
Ogan Komering Ilir	925	1.000	1.202

Sumber/Source: Kepolisian Resort Ogan Komering Ilir / Regional Police Office of Ogan Komering Ilir

Tabel 4.5.2
Table

Penyelesaian Tindak Pidana Menurut Kepolisian Sektor di Kabupaten Ogan Komering Ilir, 2022–2024
Crime Clearance by Subdistrict Police Office in Ogan Komering Ilir Regency, 2022–2024

Kepolisian Sektor Subdistrict Police Office	2022	2023	2024
(1)	(2)	(3)	(4)
Kepolisian Resort	360	325	385
Lempuing	23	44	25
Lempuing Jaya	16	15	15
Mesuji	19	19	13
Sungai Menang	21	17	27
Mesuji Makmur	5	4	4
Mesuji Raya	21	30	29
Tulung Selapan	9	23	27
Cengal	11	16	14
Pedamaran	16	12	12
Pedamaran Timur	14	22	37
Tanjung Lubuk	14	14	10
Teluk Gelam	9	15	18
Kota Kayu Agung	1	3	1
Sirah Pulau Padang	14	16	15
Jejawi	21	18	14
Pampangan	6	8	14
Pangkalan Lampam	5	13	7
Air Sugihan	21	19	13
Ogan Komering Ilir	606	633	680

Sumber/Source: Kepolisian Resort Ogan Komering Ilir / Regional Police Office of Ogan Komering Ilir

Tabel 4.5.3
Table

**Persentase Penyelesaian Tindak Pidana Menurut
Kepolisian Sektor di Kabupaten Ogan Komering Ilir
(persen), 2022–2024**
*Percentage of Crime Clearance Rate by Subdistrict Police
Office in Ogan Komering Ilir Regency (percent), 2022–
2024*

Kepolisian Sektor Subdistrict Police Office	2022	2023	2024
(1)	(2)	(3)	(4)
Kepolisian Resort	63,94	62,98	50,13
Lempuing	52,27	74,58	71,43
Lempuing Jaya	61,54	88,24	75,00
Mesuji	82,61	73,08	86,67
Sungai Menang	80,77	70,83	71,05
Mesuji Makmur	100,00	50,00	57,14
Mesuji Raya	80,77	81,08	116,00
Tulang Selapan	42,86	48,94	96,43
Cengal	61,11	57,14	60,87
Pedamaran	88,89	57,14	70,59
Pedamaran Timur	107,69	88,00	77,08
Tanjung Lubuk	60,87	53,85	62,50
Teluk Gelam	75,00	88,24	85,71
Kota Kayu Agung	12,50	27,27	25,00
Sirah Pulau Padang	66,67	33,33	31,91
Jejawi	95,45	75,00	58,33
Pampangan	50,00	42,11	53,85
Pangkalan Lampam	29,41	72,22	46,67
Air Sugihan	77,78	65,52	52,00
Ogan Komering Ilir	65,51	63,30	56,57

Sumber/Source: Kepolisian Resort Ogan Komering Ilir / Regional Police Office of Ogan Komering Ilir

Tabel 4.5.4
Table

Jumlah Perkara Perdata dan Pidana yang Masuk dan Telah Diputus oleh Pengadilan Negeri Kayuagung, 2017–2024
Number of Civil and Criminal Cases Reported and Cleared by Court of Justice of Kayuagung, 2017–2024

Tahun Year	Perdata Civil		Pidana Criminal	
	Perdata Civil	Putus ¹ Cleared	Perdata Civil	Putus ¹ Cleared
(1)	(2)	(3)	(4)	(5)
2017	29	31	764	788
2018	27	26	726	733
2019	28	15	711	549
2020	59	40	835	715
2021	90	69	690	596
2022	99	77	735	617
2023	168	197	712	765
2024	140	129	711	669

Catatan/Notes : ¹ Perkara putus termasuk perkara yang sisa dari tahun sebelumnya yang belum putus

Sumber/Source: Pengadilan Negeri Kayuagung / State Court of Justice of Kayuagung

Tabel 4.5.5
Table

Banyaknya Perkara Perdata yang Masuk di Pengadilan Negeri Kayuagung, 2017–2024
Number of Civil Cases in Court of Justice of Kayuagung, 2017–2024

Kepolisian Sektor Subdistrict Police Office	Gugatan Claim	Permohonan Petition	Jumlah Totals
(1)	(2)	(3)	(4)
2017	29	12	41
2018	27	14	41
2019	28	12	40
2020	59	14	73
2021	63	27	90
2022	50	49	99
2023	39	60	99
2024	50	63	113

Sumber/Source: Pengadilan Negeri Kayuagung / State Court of Justice of Kayuagung

5

PERTANIAN, KEHUTANAN, PETERNAKAN, DAN PERIKANAN

Agriculture, Forestry, Livestock, and Fishery

Produksi Tanaman Sayuran Unggulan Kabupaten Ogan Komering Ilir (kuintal), 2024 *Production of Leading Vegetables in Ogan Komering Ilir Regency (quintal), 2024*



Bayam
Spinach

3.702



Cabai Keriting
Curly Chili

34.231



Cabai Rawit
Chili

36.171



Kangkung
Water Spinach

1.171,40



Kacang Panjang
Long Beans

3.910

PENJELASAN TEKNIS**TECHNICAL NOTES**

- | | |
|---|---|
| <p>1. Tanaman sayuran dan buah-buahan semusim</p> | <p>1. <i>Seasonal vegetable and fruit plants</i></p> |
| <p>2. Tanaman sayuran semusim adalah tanaman sumber vitamin, garam mineral dan lain-lain yang dikonsumsi dari bagian tanaman yang berupa daun, bunga, buah, dan umbinya, yang berumur kurang dari satu tahun.</p> | <p>2. <i>Seasonal vegetable plants are plants which are the Sources of vitamin, mineral salt, etc, consumed from the part of the plant in the form of leaf, flower, fruit, and root with the age of less than one year.</i></p> |
| <p>3. Tanaman buah-buahan semusim adalah tanaman sumber vitamin, garam mineral, dan lain-lain yang dikonsumsi dari bagian tanaman yang berupa buah, berumur kurang dari satu tahun, tidak berbentuk pohon/rumpun tetapi menjalar dan berbatang lunak.</p> | <p>3. <i>Seasonal fruit plants are plants which are the Sources of vitamin, mineral salt, etc, consumed from the part of the plant in the form of fruits. These plants are creeps with the age of less than one year.</i></p> |
| <p>4. Tanaman buah-buahan dan sayuran tahunan</p> | <p>4. <i>Annual fruit and vegetable plants</i></p> |
| <p>5. Tanaman buah-buahan tahunan adalah tanaman sumber vitamin, garam mineral, dan lain-lain yang dikonsumsi dari bagian tanaman yang berupa buah dan merupakan tanaman tahunan.</p> | <p>5. <i>Annual fruit plants are plants which are the Sources of vitamin, contained mineral salt, etc, consumed from the part of plant in the form of fruit and more than one year of age.</i></p> |
| <p>6. Tanaman sayuran tahunan adalah tanaman sumber vitamin, garam mineral, dan lain-lain yang dikonsumsi dari bagian tanaman yang berupa daun dan atau buah yang berumur lebih dari satu tahun.</p> | <p>6. <i>Annual vegetable plants are plants which are the Sources of vitamin, contained mineral salt, etc, consumed from the part of the plant in the form of vegetable and more than one year of age.</i></p> |

- | | |
|--|--|
| <p>7. Tanaman biofarmaka adalah tanaman yang bermanfaat untuk obat–obatan, kosmetik, dan kesehatan yang dikonsumsi atau digunakan dari bagian–bagian tanaman seperti daun, batang, buah, umbi (rimpang) ataupun akar.</p> | <p>7. <i>Medicinal plants are plants which are useful for medicine. It is consumed from part of the plant such as leaf, flower, fruit, tuber, and root.</i></p> |
| <p>8. Tanaman hias adalah tanaman yang mempunyai nilai keindahan baik bentuk, warna daun, tajuk maupun bunganya, sering digunakan untuk penghias pekarangan dan lain sebagainya.</p> | <p>8. <i>Ornamental plants are plants which have a beauty value, either in shape, colour of leaf or crown of flower, and they are often used as a yard decorator.</i></p> |
| <p>9. Luas panen tanaman hortikultura adalah luas tanaman sayuran, buah–buahan, biofarmaka, dan tanaman hias yang diambil hasilnya/dipanen pada periode pelaporan.</p> | <p>9. <i>Harvested area of horticulture is area which vegetable, fruit, medicinal and ornamental plant of crop harvested during the period of report.</i></p> |
| <p>10. Luas panen untuk tanaman sayuran adalah luas tanaman yang dipanen sekaligus/habis/dibongkar dan luas tanaman yang dipanen berkali–kali (lebih dari satu kali)/belum habis.</p> | <p>10. <i>Harvested area of vegetables is area of entirely plant harvested/demolished and plant harvested several times/undemolished.</i></p> |
| <p>11. Tanaman yang dipanen sekaligus/habis/dibongkar adalah tanaman yang sehabis panen langsung dibongkar/dicabut, terdiri dari bawang merah, bawang putih, bawang daun, kentang, kol/kubis, kembang kol, petsai/sawi, wortel, lobak, dan kacang merah.</p> | <p>11. <i>Entirely plants harvested/demolished are plants usually harvested once and demolished to be substituted by other plants, consisting of: shallots, garlic, leeks, potato, cabbage, cauli flower, mustard green, carrots, chineseradish, and red kidney beans.</i></p> |
| <p>12. Tanaman yang dipanen berkali–</p> | <p>12. <i>Plants harvested several times/</i></p> |

kali (lebih dari satu kali)/belum habis adalah tanaman yang pemanenannya lebih dari satu kali dan biasanya dibongkar apabila panen terakhir sudah tidak memadai lagi, terdiri dari: kacang panjang, cabe besar, cabe rawit, jamur, tomat, terung, buncis, ketimun, labu siam, kangkung, bayam, melon, semangka, dan blewah.

undemolished are plants usually harvested more than once and demolished in the case that the last harvest was economically not profitable. They consist of: yard long beans, chili, small chili, mushroom, tomatoes, eggplant, french beans, cucumber, pumpkin/chajota, swamp cabbage, spinach, melon, watermelon, and blewah.

13. Produksi hortikultura adalah hasil menurut bentuk produk dari setiap tanaman sayuran, buah-buahan, biofarmaka dan tanaman hias yang diambil berdasarkan luas yang dipanen/tanaman yang menghasilkan pada bulan/triwulan laporan.

13. *Horticulture production is the standard production quantity form of vegetable, fruit, medicinal and ornamental plant based on harvested area/the number of production plants reported monthly/quarterly.*

ULASAN**DESCRIPTION****Hortikultura**

Kabupaten Ogan Komering Ilir memiliki keragaman produksi tanaman hortikultura seperti sayuran dan buah-buahan. Pada tahun 2024, beberapa komoditi sayur dan buah-buahan semusim, seperti cabai besar, cabai rawit, cabai kerinting, dan bayam mengalami kenaikan produksi. Sedangkan Bawang daun, Buncis, kangkung dan ketimun, mengalami penurunan produksi yang cukup signifikan. Untuk produksi buah-buahan jika dibandingkan dengan tahun 2023, semangka dan melon mengalami penurunan yang signifikan.

Perkebunan

Pada tahun 2024, komoditi perkebunan utama di Kabupaten Ogan Komering Ilir yaitu kelapa sawit, karet dan kelapa. Komoditas karet dan kelapa mengalami penurunan, sedangkan komoditas kelapa sawit mengalami peningkatan produksi di tahun 2024. Produksi komoditas ini berturut-turut yaitu kepala sawit sebesar 171.000 ton, karet sebesar 190.450 ton dan karet sebesar 209.170 ton.

Peternakan

Secara umum, populasi ternak di Kabupaten Ogan Komering Ilir didominasi oleh kambing dan sapi potong. Pada tahun 2024, populasi kambing sebanyak 62.401 ekor dan sapi potong sebanyak 36.552 ekor. Beberapa kecamatan dengan populasi

Horticulture

Ogan Komering Ilir Regency has a diversity of horticultural crop production such as vegetables and fruit. In 2024, several seasonal vegetable and fruit commodities, such as large chilies, cayenne peppers, curly chilies, and spinach will experience a decline in production. Meanwhile, scallion, string bean, spinach water, and cucumber experienced a significant increase in production. The production of fruit that has experienced a significant decrease is watermelon and melon compared with 2023.

Plantation

In 2024, the main plantation commodities in Ogan Komering Ilir Regency are oil palm, rubber and coconut. Rubber and coconut of which will experience decrease, meanwhile oil palm an increase in production in 2024. Production of these commodities respectively is palm oil head of 171.000 tonnes, rubber of 190.450 tonnes and rubber of 209.170 tonnes.

Farm

In general, the livestock population in Ogan Komering Ilir Regency is dominated by goats and beef cattle. In 2024, the goat population will be 62,401 and beef cattle will be 36,552. Several sub-districts with quite high populations of goats and beef cattle are Lempuing, Mesuji, Mesuji Raya,

kambing dan sapi potong cukup tinggi yaitu di Kecamatan Lempuing, Mesuji, Mesuji Raya, Mesuji Makmur, dan Lempuing Jaya. Sementara untuk populasi unggas didominasi oleh ayam pedaging sebanyak 3.011.577 ekor yang berlokasi di Kecamatan Lempuing dan Kecamatan Kayuagung.

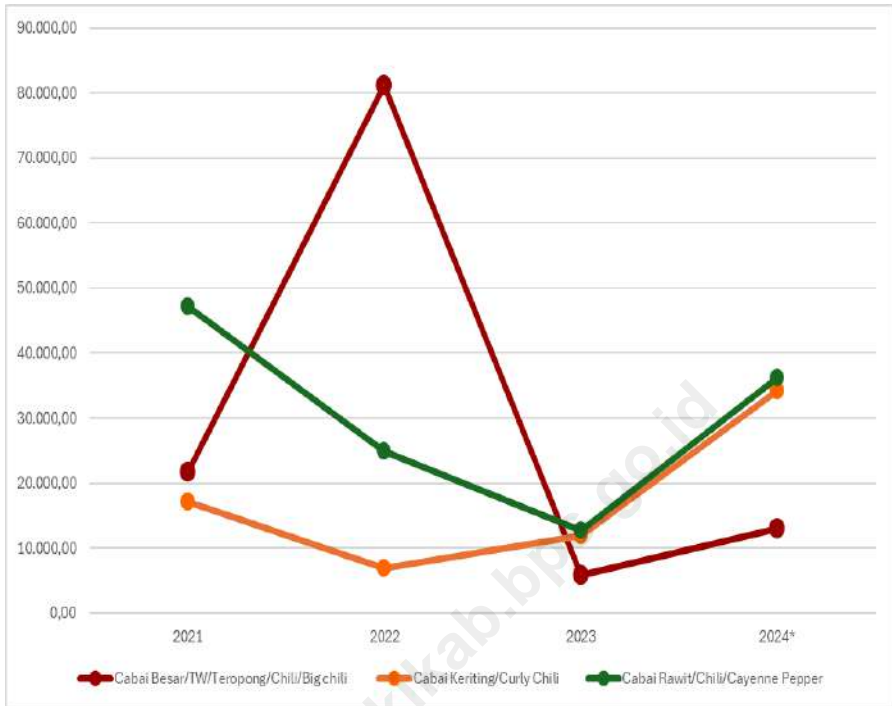
Perikanan

Pada tahun 2024 jumlah produksi perikanan tangkap menurut kecamatan, produksi terbanyak dihasilkan di Kecamatan Tulung Selapan dan Cengal. Total produksi perikanan tangkap di Kabupaten Ogan Komering Ilir pada tahun 2024 sebanyak 51.785 ton.

Mesuji Makmur and Lempuing Jaya sub-districts. Meanwhile, the poultry population is dominated by 3,011,577 broiler chickens located in Lempuing District and Kayuagung District.

Fishery

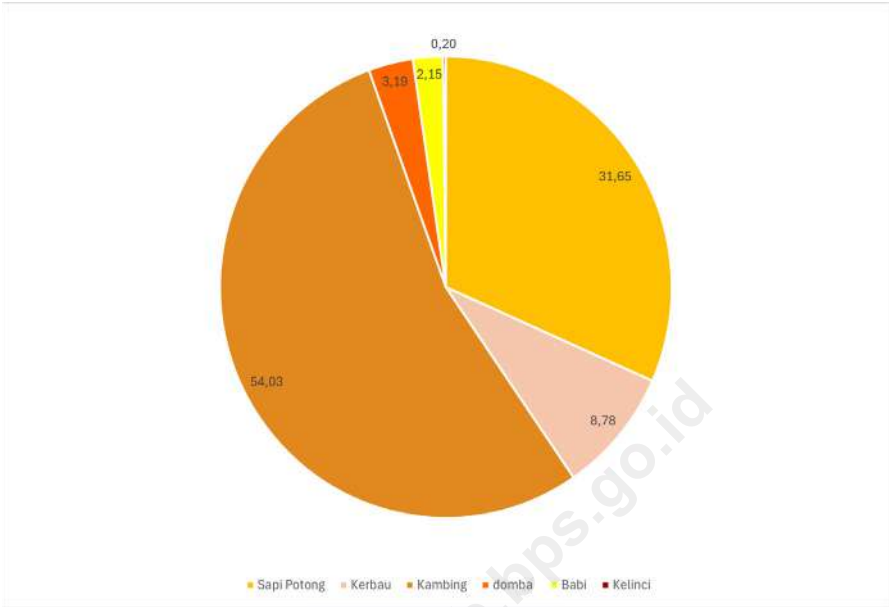
In 2023, the highest production of captured fisheries by District will be produced in Tulung Selapan and Cengal Districts. Total capture fisheries production in Ogan Komering Ilir Regency in 2024 will be 51,785 tons.



Catatan/Note: *Angka sementara/Temporary Data
 Sumber/Source: Badan Pusat Statistik, Statistik Pertanian Hortikultura SPH–SBS/BPS–Statistics Indonesia, Agricultural Statistic for Horticulture SPH–SBS

Gambar 5.1
Figures

Produksi Tanaman Sayuran dan Buah–buahan Semusim Menurut Jenis Tanaman di Kabupaten Ogan Komering Ilir (kuintal), 2021–2024
Production of Seasonal Vegetables and Fruits by Kind of Plant in Ogan Komering Ilir Regency (quintal), 2021–2024



Catatan/Notes : * Angka Sementara / Preliminary Figures

Sumber/Source: Dinas Perkebunan dan Peternakan Kabupaten Ogan Komering Ilir / Plantation and Animal Husbandary Service of Ogan Komering Ilir Regency

Gambar
Figures 5.2

**Populasi Ternak Menurut Kecamatan dan Jenis Ternak
di Kabupaten Ogan Komering Ilir, 2024**
*Livestock Population by Subdistrict and Kind of Livestock
in Ogan Komering Ilir Regency, 2024*

5.1 HORTIKULTURA HORTICULTURE

Tabel 5.1.1 **Luas Panen Tanaman Sayuran Menurut Kecamatan dan Jenis Tanaman di Kabupaten Ogan Komering Ilir (ha), 2023 dan 2024**
Harvested Area of Vegetables by District and Kind of Plant in Ogan Komering Ilir Regency (ha), 2023 and 2024

Kecamatan <i>District</i>	Bawang Merah <i>Shallot</i>		Cabai Besar/TW/Teropong <i>Chili/Big Chili</i>	
	2023	2024*	2023	2024*
(1)	(2)	(3)	(4)	(5)
Lempuing	1,5	1,75	–	–
Lempuing Jaya	4	2	–	–
Mesuji	–	–	6,5	1,75
Sungai Menang	–	–	–	–
Mesuji Makmur	0,5	0,5	15	35
Mesuji Raya	–	–	1	–
Tulung Selapan	–	–	–	–
Cengal	–	–	–	–
Pedamaran	–	–	148	586
Pedamaran Timur	–	–	–	–
Tanjung Lubuk	–	–	–	–
Teluk Gelam	–	–	21	12,5
Kota Kayu Agung	–	–	1	–
Sirah Pulau Padang	–	–	1	–
Jejawi	–	–	25	–
Pampangan	–	–	2	3
Pangkalan Lampam	–	–	6	–
Air Sugihan	–	–	5,75	–
Ogan Komering Ilir	6	4,25	232,25	638,25

Lanjutan Tabel/*Continued Table* 5.1.1

Kecamatan <i>District</i>	Cabai Keriting <i>Curly Chili</i>		Cabai Rawit <i>Chili/Cayenne Pepper</i>	
	2023	2024*	2023	2024*
(1)	(6)	(7)	(8)	(9)
Lempuing	33,5	39	33,5	39
Lempuing Jaya	70	19	70	19
Mesuji	2,75	9,5	2,75	9,5
Sungai Menang	3	2,5	3	2,5
Mesuji Makmur	12	24	12	24
Mesuji Raya	3	3	3	3
Tulung Selapan	6	9,5	6	9,5
Cengal	9	12,5	9	12,5
Pedamaran	–	–	–	–
Pedamaran Timur	–	–	–	–
Tanjung Lubuk	3,5	28,5	3,5	28,5
Teluk Gelam	16	12,5	16	12,5
Kota Kayu Agung	16	21,75	16	21,75
Sirah Pulau Padang	–	1,5	–	1,5
Jejawi	–	157	–	157
Pampangan	1,5	5,5	1,5	5,5
Pangkalan Lampam	–	4	–	4
Air Sugihan	9,5	9,5	9,5	9,5
Ogan Komering Ilir	185,75	359,25	185,75	359,25

Lanjutan Tabel/*Continued Table* 5.1.1

Kecamatan <i>District</i>	Kentang <i>Potato</i>		Kubis <i>Cabbage</i>		Tomat <i>Tomato</i>	
	2023	2024*	2023	2024*	2023	2024*
(1)	(10)	(11)	(12)	(13)	(14)	(15)
Lempuing	–	–	–	–	11	3,5
Lempuing Jaya	–	–	–	–	–	–
Mesuji	–	–	–	–	–	–
Sungai Menang	–	–	–	–	–	–
Mesuji Makmur	–	–	–	–	5	–
Mesuji Raya	–	–	–	–	–	–
Tulung Selapan	–	–	–	–	–	–
Cengal	–	–	–	–	1	–
Pedamaran	–	–	–	–	22	9
Pedamaran Timur	–	–	–	–	–	–
Tanjung Lubuk	–	–	–	–	–	3
Teluk Gelam	–	–	–	–	–	–
Kota Kayu Agung	–	–	–	–	–	–
Sirah Pulau Padang	–	–	–	–	–	–
Jejawi	–	–	–	–	–	–
Pampangan	–	–	–	–	–	–
Pangkalan Lampam	–	–	–	–	–	–
Air Sugihan	–	–	–	–	1,5	0,5
Ogan Komering Ilir	–	–	–	–	40,5	16

Lanjutan Tabel/*Continued Table* 5.1.1

Kecamatan <i>District</i>	Bawang Putih <i>Garlic</i>		Bawang Daun <i>Scallion</i>		Bayam <i>Spinach</i>	
	2023	2024*	2023	2024*	2023	2024*
(1)	(16)	(17)	(18)	(19)	(20)	(21)
Lempuing	–	–	19,5	11,5	14	15,5
Lempuing Jaya	–	–	–	–	–	12
Mesuji	–	–	–	–	–	–
Sungai Menang	–	–	–	–	4,25	4,5
Mesuji Makmur	–	–	–	–	17	12
Mesuji Raya	–	–	–	–	–	1
Tulung Selapan	–	–	–	–	–	–
Cengal	–	–	–	–	12,5	26,5
Pedamaran	–	–	–	–	9	5,5
Pedamaran Timur	–	–	–	–	–	–
Tanjung Lubuk	–	–	–	–	–	4
Teluk Gelam	–	–	–	–	14	7,5
Kota Kayu Agung	–	–	–	–	7	9,75
Sirah Pulau Padang	–	–	–	–	–	–
Jejawi	–	–	–	–	–	–
Pampangan	–	–	–	–	–	–
Pangkalan Lampam	–	–	–	–	–	–
Air Sugihan	–	–	2,25	1	4	1
Ogan Komering Ilir	–	–	21,75	12,5	81,75	99,25

Lanjutan Tabel/*Continued Table* 5.1.1

Kecamatan <i>District</i>	Buncis <i>string bean</i>		Kacang Panjang <i>Long Beans</i>		Kangkung <i>Water Spinach</i>	
	2023	2024*	2023	2024*	2023	2024*
(1)	(21)	(22)	(23)	(24)	(25)	(26)
Lempuing	–	–	15,25	8	26	16,5
Lempuing Jaya	–	–	–	–	–	–
Mesuji	–	–	8,9	11,2	5,5	8,75
Sungai Menang	–	–	2,75	1,25	4,25	4
Mesuji Makmur	–	–	10,5	21,5	9	5,2
Mesuji Raya	–	–	1	1	–	1
Tulung Selapan	–	–	8	10	–	–
Cengal	–	–	10	14	14	28
Pedamaran	–	–	38	25,5	8	14
Pedamaran Timur	–	–	18	30,5	–	–
Tanjung Lubuk	–	–	–	–	–	3,5
Teluk Gelam	–	–	12	7,5	12	6,75
Kota Kayu Agung	–	–	5	2,75	5	–
Sirah Pulau Padang	–	–	–	–	–	–
Jejawi	–	–	–	–	–	–
Pampangan	–	–	–	–	–	–
Pangkalan Lampam	–	–	3	2	1	–
Air Sugihan	6	1,75	8,25	3,5	6,5	1,5
Ogan Komering Ilir	6	1,75	140,65	138,7	91,25	89,2

Lanjutan Tabel/Continued Table 5.1.1

Kecamatan District	Kembang Kol Cauliflower		Ketimun Cucumber		Labu Siam Chayote	
	2023	2024*	2023	2024*	2023	2024*
(1)	(27)	(28)	(29)	(30)	(31)	(32)
Lempuing	11,75	7,75	15,5	5,25	1,75	2,25
Lempuing Jaya	–	–	–	–	–	–
Mesuji	–	–	4,5	6,75	–	–
Sungai Menang	–	–	–	–	–	–
Mesuji Makmur	–	–	9	8	7	7
Mesuji Raya	–	–	–	–	–	–
Tulung Selapan	–	–	6	9	–	–
Cengal	–	–	3,5	4,5	–	–
Pedamaran	–	–	32	18	–	–
Pedamaran Timur	–	–	–	–	–	–
Tanjung Lubuk	–	–	–	5	–	–
Teluk Gelam	–	–	12	8	–	–
Kota Kayu Agung	–	–	5	3	–	–
Sirah Pulau Padang	–	–	–	0,5	–	–
Jejawi	–	–	–	–	–	–
Pampangan	–	–	–	–	–	–
Pangkalan Lampam	–	–	–	1	–	–
Air Sugihan	–	–	3,25	2	–	1
Ogan Komering Ilir	11,75	7,75	90,75	71	8,75	10,25

Lanjutan Tabel/*Continued Table* 5.1.1

Kecamatan <i>District</i>	Melon <i>Melon</i>		Paprika <i>Bell Pepper</i>		Petsai/Sawi <i>Chinese Cabbage/ mustard green</i>	
	2023	2024*	2023	2024*	2023	2024*
(1)	(33)	(34)	(35)	(36)	(37)	(38)
Lempuing	5,5	6,5	–	–	15	20,5
Lempuing Jaya	24	7	–	–	–	–
Mesuji	–	–	–	–	–	–
Sungai Menang	–	–	–	–	–	–
Mesuji Makmur	8	7	–	–	0,5	–
Mesuji Raya	–	1,5	–	–	–	–
Tulung Selapan	–	–	–	–	–	–
Cengal	–	–	–	–	–	–
Pedamaran	–	–	–	–	–	–
Pedamaran Timur	–	–	–	7,5	–	–
Tanjung Lubuk	–	–	–	–	–	–
Teluk Gelam	–	–	–	–	–	–
Kota Kayu Agung	–	–	–	–	–	–
Sirah Pulau Padang	–	–	–	–	–	–
Jejaw	–	–	–	–	–	–
Pampangan	–	–	–	–	–	–
Pangkalan Lampam	–	–	–	–	–	–
Air Sugihan	2	2	–	–	0,25	0,5
Ogan Komering Ilir	39,5	24	–	7,5	15,75	21

Lanjutan Tabel/Continued Table 5.1.1

Kecamatan District	Semangka Water Melon		Stroberi Strawberry		Terung Eggplant	
	2023	2024*	2023	2024*	2023	2024*
(1)	(39)	(40)	(41)	(42)	(43)	(44)
Lempuing	2	–	–	–	11,5	8,25
Lempuing Jaya	9	13	–	–	–	–
Mesuji	–	18	–	–	8,5	9,75
Sungai Menang	–	–	–	–	–	–
Mesuji Makmur	34	46	–	–	14	25
Mesuji Raya	–	15	–	–	1	1
Tulung Selapan	12	2	–	–	5	5,5
Cengal	11,5	5	–	–	6,75	6
Pedamaran	84	15	–	–	18	9
Pedamaran Timur	28,5	55	–	–	16,95	21
Tanjung Lubuk	–	–	–	–	–	3
Teluk Gelam	24	13	–	–	12	–
Kota Kayu Agung	–	–	–	–	2	6
Sirah Pulau Padang	–	–	–	–	–	–
Jejawi	–	4	–	–	–	0,5
Pampangan	1	18	–	–	–	–
Pangkalan Lampam	110	3	–	–	3,5	1
Air Sugihan	10	6,5	–	–	9,25	3
Ogan Komering Ilir	326	213,5	–	–	108,45	99

Lanjutan Tabel/*Continued Table* 5.1.1

Kecamatan <i>District</i>	Wortel <i>Carrot</i>		Jamur Tiram King Oyster Mushrooms		Jamur Merang <i>Straw Mushrooms</i>	
	2023	2024*	2023	2024*	2023	2024*
(1)	(45)	(46)	(47)	(48)	(49)	(50)
Lempuing	–	–	–	0,25	–	–
Lempuing Jaya	–	–	–	–	–	–
Mesuji	–	–	30	30	–	–
Sungai Menang	–	–	–	–	–	–
Mesuji Makmur	–	–	–	–	–	–
Mesuji Raya	–	–	–	–	–	–
Tulung Selapan	–	–	–	–	–	–
Cengal	–	–	–	–	–	–
Pedamaran	–	–	–	–	–	–
Pedamaran Timur	–	–	–	–	–	–
Tanjung Lubuk	–	–	–	–	–	–
Teluk Gelam	–	–	–	–	–	–
Kota Kayu Agung	–	–	–	–	–	–
Sirah Pulau Padang	–	–	–	–	–	–
Jejaw	–	–	–	–	–	–
Pampangan	–	–	–	–	–	–
Pangkalan Lampam	–	–	–	–	–	–
Air Sugihan	–	–	–	20	–	–
Ogan Komering Ilir	–	–	30	50,25	–	–

Lanjutan Tabel/*Continued Table* 5.1.1

Kecamatan <i>District</i>	Jamur Lainnya	
	2023	2024*
(1)	(51)	(52)
Lempuing	–	–
Lempuing Jaya	–	–
Mesuji	–	–
Sungai Menang	–	–
Mesuji Makmur	–	–
Mesuji Raya	–	–
Tulung Selapan	–	–
Cengal	–	–
Pedamaran	–	–
Pedamaran Timur	–	–
Tanjung Lubuk	–	–
Teluk Gelam	–	–
Kota Kayu Agung	–	–
Sirah Pulau Padang	–	–
Jejawi	–	–
Pampangan	–	–
Pangkalan Lampam	–	–
Air Sugihan	–	–
Ogan Komering Ilir	–	–

Catatan/Note: *Angka Sementara/ *Temporary data*

Sumber/Source: Badan Pusat Statistik, Statistik Pertanian Hortikultura SPH–SBS/BPS–*Statistics Indonesia, Agricultural Statistic for Horticulture SPH–SBS*

Tabel 5.1.2 **Produksi Tanaman Sayuran Menurut Kecamatan dan Jenis Tanaman di Kabupaten Ogan Komering Ilir (kuintal), 2023 dan 2024**
Production of Vegetables by District and Kind of Plant in Ogan Komering Ilir Regency (quintal), 2023 and 2024

Kecamatan <i>District</i>	Bawang Merah <i>Shallot</i>		Cabai Besar/TW/Teropong <i>Chili/Big Chili</i>	
	2023	2024*	2023	2024*
(1)	(2)	(3)	(4)	(5)
Lempuing	88	9	–	–
Lempuing Jaya	240	52	–	–
Mesuji	–	–	550,1	305
Sungai Menang	–	–	–	–
Mesuji Makmur	30	2	512	2.325,00
Mesuji Raya	–	–	30	–
Tulung Selapan	–	–	–	–
Cengal	–	–	–	–
Pedamaran	–	–	1.575,00	8.254,00
Pedamaran Timur	–	–	–	–
Tanjung Lubuk	–	–	–	–
Teluk Gelam	–	–	1.582,00	1.720,00
Kota Kayu Agung	–	–	30	–
Sirah Pulau Padang	–	–	37	–
Jejawi	–	–	990	–
Pampangan	–	–	65	397
Pangkalan Lampam	–	–	190	–
Air Sugihan	–	–	300	–
Ogan Komering Ilir	358	63	5.861,10	13.001,00

Lanjutan Tabel/Continued Table 5.1.2

Kecamatan District	Cabai Keriting Curly Chili		Cabai Rawit Chili/Cayenne Pepper	
	2023	2024*	2023	2024*
(1)	(6)	(7)	(8)	(9)
Lempuing	2.971,00	7.037,50	2.182,00	2.344,50
Lempuing Jaya	4.570,00	1.981,00	482	–
Mesuji	293	2.866,00	395,5	3.185,00
Sungai Menang	93	163	109	190
Mesuji Makmur	370	302	329	1.370,00
Mesuji Raya	110	370	–	481
Tulung Selapan	128	1.349,00	221	1.770,00
Cengal	329	2.661,00	360	1.690,00
Pedamaran	–	–	3.761,00	14.004,00
Pedamaran Timur	–	–	2.087,00	4.182,00
Tanjung Lubuk	105,7	1.700,80	156,85	1.604,00
Teluk Gelam	1.244,00	1.855,00	1.518,00	2.055,00
Kota Kayu Agung	910	2.888,00	–	256
Sirah Pulau Padang	–	22	–	172
Jejawi	–	8.652,00	–	–
Pampangan	45	482	40	212
Pangkalan Lampam	–	612	125	461
Air Sugihan	830	1.290,00	933	2.195,00
Ogan Komering Ilir	11.998,70	34.231,30	12.699,35	36.171,50

Lanjutan Tabel/*Continued Table* 5.1.2

Kecamatan <i>District</i>	Kentang <i>Potato</i>		Kubis <i>Cabbage</i>		Tomat <i>Tomato</i>	
	2023	2024*	2023	2024*	2023	2024*
(1)	(10)	(11)	(12)	(13)	(14)	(15)
Lempuing	–	–	–	–	3.688,00	171
Lempuing Jaya	–	–	–	–	–	–
Mesuji	–	–	–	–	–	–
Sungai Menang	–	–	–	–	–	–
Mesuji Makmur	–	–	–	–	407	–
Mesuji Raya	–	–	–	–	–	–
Tulung Selapan	–	–	–	–	–	–
Cengal	–	–	–	–	65	–
Pedamaran	–	–	–	–	1.065,00	365
Pedamaran Timur	–	–	–	–	–	–
Tanjung Lubuk	–	–	–	–	–	14,2
Teluk Gelam	–	–	–	–	–	–
Kota Kayu Agung	–	–	–	–	–	–
Sirah Pulau Padang	–	–	–	–	–	–
Jejawi	–	–	–	–	–	–
Pampangan	–	–	–	–	–	–
Pangkalan Lampam	–	–	–	–	–	–
Air Sugihan	–	–	–	–	220	3
Ogan Komering Ilir	–	–	–	–	5.445,00	553,2

Lanjutan Tabel/Continued Table 5.1.2

Kecamatan District	Bawang Putih Garlic		Bawang Daun Scallion		Bayam Spinach	
	2023	2024*	2023	2024*	2023	2024*
(1)	(16)	(17)	(18)	(19)	(20)	(21)
Lempuing	–	–	1.680,00	75,5	196	333,5
Lempuing Jaya	–	–	–	–	–	386
Mesuji	–	–	–	–	–	–
Sungai Menang	–	–	–	–	42,5	195,7
Mesuji Makmur	–	–	–	–	107	22
Mesuji Raya	–	–	–	–	–	90
Tulung Selapan	–	–	–	–	–	–
Cengal	–	–	–	–	124	2.006,50
Pedamaran	–	–	–	–	299	305
Pedamaran Timur	–	–	–	–	–	–
Tanjung Lubuk	–	–	–	–	–	22,35
Teluk Gelam	–	–	–	–	163	21,5
Kota Kayu Agung	–	–	–	–	70	315,75
Sirah Pulau Padang	–	–	–	–	–	–
Jejawi	–	–	–	–	–	–
Pampangan	–	–	–	–	–	–
Pangkalan Lampam	–	–	–	–	–	–
Air Sugihan	–	–	225	4	32	4
Ogan Komering Ilir	–	–	1.905,00	79,5	1.033,50	3.702,30

Lanjutan Tabel/Continued Table 5.1.2

Kecamatan District	Buncis string bean		Kacang Panjang Long Beans		Kangkung Water Spinach	
	2023	2024*	2023	2024*	2023	2024*
(1)	(22)	(23)	(24)	(25)	(26)	(27)
Lempuing	–	–	715	268,5	3.143,00	397
Lempuing Jaya	–	–	–	–	–	–
Mesuji	–	–	280,25	116	231,9	46
Sungai Menang	–	–	90	59	363	24,4
Mesuji Makmur	–	–	291	61,5	465	13
Mesuji Raya	–	–	26	90	–	4
Tulung Selapan	–	–	122	178	–	–
Cengal	–	–	338	1.745,00	1.460,00	410
Pedamaran	–	–	869	965	277	237
Pedamaran Timur	–	–	551	65	–	–
Tanjung Lubuk	–	–	–	–	–	15,5
Teluk Gelam	–	–	404	18	1.369,00	17
Kota Kayu Agung	–	–	242	8	604	–
Sirah Pulau Padang	–	–	–	–	–	–
Jejawi	–	–	–	–	–	–
Pampangan	–	–	–	–	–	–
Pangkalan Lampam	–	–	95	305	100	–
Air Sugihan	1.212,00	22	354	31	652	7,5
Ogan Komering Ilir	1.212,00	22	4.377,25	3.910,00	8.664,90	1.171,40

Lanjutan Tabel/Continued Table 5.1.2

Kecamatan District	Kembang Kol Cauliflower		Ketimun Cucumber		Labu Siam Chayote	
	2023	2024*	2023	2024*	2023	2024*
(1)	(28)	(28)	(29)	(30)	(31)	(32)
Lempuing	549	155,5	7.066,00	277,5	809	48
Lempuing Jaya	–	–	–	–	–	–
Mesuji	–	–	252,15	60	–	–
Sungai Menang	–	–	–	–	–	–
Mesuji Makmur	–	–	638	14	514	18
Mesuji Raya	–	–	–	–	–	–
Tulung Selapan	–	–	101	178	–	–
Cengal	–	–	715	467	–	–
Pedamaran	–	–	2.549,00	2.461,00	–	–
Pedamaran Timur	–	–	–	–	–	–
Tanjung Lubuk	–	–	–	25,1	–	–
Teluk Gelam	–	–	2.416,00	16	–	–
Kota Kayu Agung	–	–	1.408,00	14,5	–	–
Sirah Pulau Padang	–	–	–	2	–	–
Jejawi	–	–	–	–	–	–
Pampangan	–	–	–	–	–	–
Pangkalan Lampam	–	–	–	51	–	–
Air Sugihan	–	–	652	8	–	5
Ogan Komering Ilir	549	155,5	15.797,15	3.574,10	1.323,00	71

Lanjutan Tabel/*Continued Table 5.1.2*

Kecamatan District	Melon Melon		Paprika Bell Pepper		Petsai/Sawi Chinese Cabbage/ mustard green	
	2023	2024*	2023	2024*	2023	2024*
(1)	(33)	(34)	(35)	(36)	(37)	(38)
Lempuing	158	47	–	–	2.066,00	267
Lempuing Jaya	947	100	–	–	–	–
Mesuji	–	–	–	–	–	–
Sungai Menang	–	–	–	–	–	–
Mesuji Makmur	66	20	–	–	75	–
Mesuji Raya	–	101	–	–	–	–
Tulung Selapan	–	–	–	–	–	–
Cengal	–	–	–	–	–	–
Pedamaran	–	–	–	–	–	–
Pedamaran Timur	–	–	–	15	–	–
Tanjung Lubuk	–	–	–	–	–	–
Teluk Gelam	–	–	–	–	–	–
Kota Kayu Agung	–	–	–	–	–	–
Sirah Pulau Padang	–	–	–	–	–	–
Jejawi	–	–	–	–	–	–
Pampangan	–	–	–	–	–	–
Pangkalan Lampam	–	–	–	–	–	–
Air Sugihan	2	5	–	–	38	1,3
Ogan Komering Ilir	1.173,00	273	–	15	2.179,00	268,3

Lanjutan Tabel/Continued Table 5.1.2

Kecamatan District	Semangka Water Melon		Stroberi Strawberry		Terung Eggplant	
	2023	2024*	2023	2024*	2023	2024*
(1)	(39)	(40)	(41)	(42)	(43)	(44)
Lempuing	68	–	–	–	4.074,00	142
Lempuing Jaya	330	112	–	–	–	–
Mesuji	–	104	–	–	310,9	55
Sungai Menang	–	–	–	–	–	–
Mesuji Makmur	842	79	–	–	844	79
Mesuji Raya	–	320	–	–	32	150
Tulung Selapan	1.458,00	132	–	–	142	187
Cengal	379	754	–	–	669	875
Pedamaran	8.858,00	1.383,00	–	–	604	489
Pedamaran Timur	890	116	–	–	1.550,50	49
Tanjung Lubuk	–	–	–	–	–	17,5
Teluk Gelam	896	23	–	–	1.405,00	–
Kota Kayu Agung	–	–	–	–	201	14
Sirah Pulau Padang	–	–	–	–	–	–
Jejawi	–	8	–	–	–	3
Pampangan	32	40	–	–	–	–
Pangkalan Lampam	3.520,00	12	–	–	354	7
Air Sugihan	292	13	–	–	1.260,50	22
Ogan Komering Ilir	17.565,00	3.096,00	–	–	11.446,90	2.089,50

Lanjutan Tabel/*Continued Table 5.1.2*

Kecamatan District	Wortel Carrot		Jamur Tiram King Oyster Mushrooms	
	2023	2024*	2023	2024*
(1)	(45)	(46)	(47)	(48)
Lempuing	–	–	–	0,1
Lempuing Jaya	–	–	–	–
Mesuji	–	–	6	60
Sungai Menang	–	–	–	–
Mesuji Makmur	–	–	–	–
Mesuji Raya	–	–	–	–
Tulung Selapan	–	–	–	–
Cengal	–	–	–	–
Pedamaran	–	–	–	–
Pedamaran Timur	–	–	–	–
Tanjung Lubuk	–	–	–	–
Teluk Gelam	–	–	–	–
Kota Kayu Agung	–	–	–	–
Sirah Pulau Padang	–	–	–	–
Jejawi	–	–	–	–
Pampangan	–	–	–	–
Pangkalan Lampam	–	–	–	–
Air Sugihan	–	–	–	10
Ogan Komering Ilir	–	–	6	70,1

Lanjutan Tabel/Continued Table 5.1.2

Kecamatan District	Jamur Merang Straw Mushrooms		Jamur Lainnya	
	2023	2024*	2023	2024*
(1)	(49)	(49)	(50)	(51)
Lempuing	–	–	–	–
Lempuing Jaya	–	–	–	–
Mesuji	–	–	–	–
Sungai Menang	–	–	–	–
Mesuji Makmur	–	–	–	–
Mesuji Raya	–	–	–	–
Tulung Selapan	–	–	–	–
Cengal	–	–	–	–
Pedamaran	–	–	–	–
Pedamaran Timur	–	–	–	–
Tanjung Lubuk	–	–	–	–
Teluk Gelam	–	–	–	–
Kota Kayu Agung	–	–	–	–
Sirah Pulau Padang	–	–	–	–
Jejawi	–	–	–	–
Pampangan	–	–	–	–
Pangkalan Lampam	–	–	–	–
Air Sugihan	–	–	–	–
Ogan Komering Ilir	–	–	–	–

Catatan/Note: *Angka Sementara/ Temporary data

Sumber/Source: Badan Pusat Statistik, Statistik Pertanian Hortikultura SPH–SBS/BPS–Statistics Indonesia, Agricultural Statistic for Horticulture SPH–SBS

Tabel
Table 5.1.3

Luas Panen Tanaman Sayuran dan Buah–buahan Semusim Menurut Jenis Tanaman di Kabupaten Ogan Komering Ilir (ha), 2021–2024
Harvested Area of Seasonal Vegetables and Fruits by Kind of Plant in Ogan Komering Ilir Regency (ha), 2021–2024

Jenis Tanaman Kind of Plants	2021	2022	2023	2024*
(1)	(2)	(3)	(4)	(5)
Sayuran/Vegetables:				
Bawang Daun/Scallion	11	17,75	21,75	12,5
Bawang Merah/Shallots	3,5	3	6	4,25
Bawang Putih/Garlic	–	–	–	–
Bayam/Spinach	78,75	75,75	81,75	99,25
Buncis/String Bean	5	5,25	6	1,75
Cabai Besar/TW/Teropong/Chili/Big chili	473,2	282,8	232,25	638,25
Cabai Keriting/Curly Chili	176,5	100	185,75	359,25
Cabai Rawit/Chili/Cayenne Pepper	553	336,35	418	599,5
Jamur Tiram/Oyster Mushrooms	–	13	30	50,25
Jamur Merang/Straw Mushrooms	–	–	–	–
Jamur Lainnya/Other Mushrooms	–	–	–	–
Kacang Panjang/Long Beans	157,9	130,95	140,65	138,7
Kangkung/Water Spinach	63,4	100,5	91,25	89,2
Kembang Kol/Cauliflower	1,5	12	11,75	7,75
Kentang/Potato	–	–	–	–
Ketimun/Cucumber	59,75	93,75	90,75	71
Kubis/Cabbage	–	–	–	–

Lanjutan Tabel/*Continued Table 5.1.3*

Jenis Tanaman/ <i>Kind of Plants</i>	2021	2022	2023	2024*
(1)	(2)	(3)	(4)	(5)
Labu Siam/ <i>Chayote</i>	3,8	18,5	8,75	10,25
Petsai/ <i>Chinese Cabbage/Mustard Green</i>	16,5	24	15,75	21
Terung/ <i>Eggplant</i>	91,5	91,75	108,45	99
Tomat/ <i>Tomato</i>	18,75	46,5	40,5	16
Wortel/ <i>Carrot</i>	–	–	–	–
Paprika/ <i>Bell Pepper</i>	–	–	–	7,5
Buah–buahan/<i>Fruits:</i>				
Melon/ <i>Melon</i>	7,5	33,5	39,5	24
Semangka/ <i>Watermelon</i>	226,5	222,75	326	213,5
Stroberi/ <i>Strawberry</i>	4	–	–	–

Catatan/*Note:* *Angka sementara

Sumber/*Source:* Badan Pusat Statistik, Statistik Pertanian Hortikultura SPH–SBS/BPS–*Statistics Indonesia, Agricultural Statistic for Horticulture SPH–SBS*

Tabel
Table 5.1.4

Produksi Tanaman Sayuran dan Buah-buahan Semusim Menurut Jenis Tanaman di Kabupaten Ogan Komering Ilir (kuintal), 2021–2024
Production of Seasonal Vegetables and Fruits by Kind of Plant in Ogan Komering Ilir Regency (quintal), 2021–2024

Jenis Tanaman <i>Kind of Plants</i>	2021	2022	2023	2024*
(1)	(2)	(3)	(4)	(5)
Sayuran/Vegetables:				
Bawang Daun/ <i>Scallion</i>	883	1.902,00	1.905,00	79,5
Bawang Merah/ <i>Shallots</i>	210	187	358	63
Bawang Putih/ <i>Garlic</i>	–	–	–	–
Bayam/ <i>Spinach</i>	1.664,60	897,4	1.033,50	3.702,30
Buncis/ <i>String Bean</i>	382	1.695,00	1.212,00	22
Cabai Besar/TW/Teropong/ <i>Chili/Big chili</i>	21.750,65	81.227,50	5.861,10	13.001,00
Cabai Keriting/ <i>Curly Chili</i>	17.036,10	6.816,10	11.998,70	34.231,30
Cabai Rawit/ <i>Chili/Cayenne Pepper</i>	47.097,35	24.868,40	12.699,35	36.171,50
Jamur Tiram/ <i>Oyster Mushrooms</i>	–	15	6	70,1
Jamur Merang/ <i>Straw Mushrooms</i>	–	–	–	–
Jamur Lainnya/ <i>Other Mushrooms</i>	–	–	–	–
Kacang Panjang/ <i>Long Beans</i>	8.655,60	5.420,70	4.377,25	3.910,00
Kangkung/ <i>Water Spinach</i>	5.129,75	11.712,10	8.664,90	1.171,40
Kembang Kol/ <i>Cauliflower</i>	75	700	549	155,5
Kentang/ <i>Potato</i>	–	–	–	–
Ketimun/ <i>Cucumber</i>	7.309,60	17.970,20	15.797,15	3.574,10
Kubis/ <i>Cabbage</i>	–	–	–	–

Lanjutan Tabel/*Continued Table 5.1.4*

Jenis Tanaman/ <i>Kind of Plants</i>	2021	2022	2023	2024*
(1)	(2)	(3)	(4)	(5)
Labu Siam/ <i>Chayote</i>	527	4.967,00	1.323,00	71
Petsai/ <i>Chinese Cabbage/Mustard Green</i>	1.503,00	3.455,00	2.179,00	268,3
Terung/ <i>Eggplant</i>	10.105,35	12.384,65	11.446,90	2.089,50
Tomat/ <i>Tomato</i>	1.839,00	6.839,50	5.445,00	553,2
Wortel/ <i>Carrot</i>	–	–	–	–
Paprika/ <i>Bell Pepper</i>	–	–	–	15
Buah–buahan/<i>Fruits:</i>				
Melon/ <i>Melon</i>	190	776	1.173,00	273
Semangka/ <i>Watermelon</i>	8.696,00	11.560,00	17.565,00	3.096,00
Stroberi/ <i>Strawberry</i>	65	–	–	–

Catatan/*Note:* *Angka sementara

Sumber/*Source:* Badan Pusat Statistik, Statistik Pertanian Hortikultura SPH–SBS/BPS–*Statistics Indonesia, Agricultural Statistic for Horticulture SPH–SBS*

Tabel
Table 5.1.5

Luas Panen Tanaman Biofarmaka Menurut Kecamatan dan Jenis Tanaman di Kabupaten Ogan Komering Ilir (m²), 2023 dan 2024
Harvested Area of Medicinal Plants by District and Kind of Plant in Ogan Komering Ilir Regency (m²), 2023 and 2024

Kecamatan <i>District</i>	Jahe <i>Ginger</i>		Laos/Lengkuas <i>Galanga</i>		Kencur <i>East Indian Galangal</i>	
	2023	2024*	2023	2024*	2023	2024*
(1)	(2)	(3)	(4)	(5)	(6)	(7)
Lempuing	11.000	13.250	600	5.500	2.500	9.250
Lempuing Jaya	700	40	20	3	900	10
Mesuji	–	–	–	–	–	–
Sungai Menang	3.700	2.350	190	242	95	203
Mesuji Makmur	248	120	299	50	390	92
Mesuji Raya	–	15	85	60	–	7
Tulang Selapan	5.250	1.600	5.000	15.000	–	1.000
Cengal	352	449	1.124	1.914	641	2.420
Pedamaran	8	–	82	–	2	–
Pedamaran Timur	56	75	35	69	42	62
Tanjung Lubuk	6.336	1.300	3.542	612	5.341	1.014
Teluk Gelam	–	–	–	–	–	–
Kota Kayu Agung	3	4	–	–	–	–
Sirah Pulau Padang	–	–	–	–	–	–
Jejawi	–	5.000	–	3.500	–	4.500
Pampangan	–	–	–	–	–	–
Pangkalan Lampam	–	3	–	–	–	1
Air Sugihan	55	40	82	41	59	30
Ogan Komering Ilir	27.708	24.246	11.059	26.991	9.970	18.589

Lanjutan Tabel/*Continued Table 5.1.5*

Kecamatan <i>District</i>	Kunyit <i>Turmeric</i>		Kapulaga <i>Java Cardamom</i>		Serai <i>Lemongrass</i>	
	2023	2024*	2023	2024*	2023	2024*
(1)	(8)	(9)	(10)	(11)	(12)	(13)
Lempuing	400	6.700	–	–	5.000	7.800
Lempuing Jaya	–	–	–	–	–	–
Mesuji	–	–	–	–	–	–
Sungai Menang	152	168	–	–	165	238
Mesuji Makmur	523	100	35	16	243	90
Mesuji Raya	–	8	–	–	3.500	2.250
Tulung Selapan	15.000	21.000	–	–	21.000	29.000
Cengal	366	1.211	–	–	1.369	1.521
Pedamaran	1.820	–	1	–	–	–
Pedamaran Timur	44	76	17	43	45	76
Tanjung Lubuk	4.557	557	–	–	2.361	129
Teluk Gelam	–	–	–	–	–	–
Kota Kayu Agung	2	4	–	–	4	–
Sirah Pulau Padang	–	–	–	–	–	–
Jejawi	–	4.200	–	–	–	5.500
Pampangan	–	–	–	–	–	–
Pangkalan Lampam	–	–	–	–	–	–
Air Sugihan	51	15	–	–	52	55
Ogan Komering Ilir	22.915	34.039	53	59	33.739	46.659

Lanjutan Tabel/Continued Table 5.1.5

Kecamatan District	Lempuyang <i>Zingiber Aromaticum</i>		Lidah Buaya <i>Aloevera</i>		Mahkota Dewa <i>Phaleria Macrocarpa</i> (pohon/tree)	
	2023	2024*	2023	2024*	2023	2024*
(1)	(14)	(15)	(16)	(17)	(18)	(19)
Lempuing	–	–	–	–	500	500
Lempuing Jaya	–	–	–	–	–	–
Mesuji	–	–	–	–	–	–
Sungai Menang	–	–	–	–	–	3
Mesuji Makmur	131	20	60	30	30	40
Mesuji Raya	–	–	–	–	–	–
Tulang Selapan	–	–	–	–	–	–
Cengal	157	59	111	128	16	115
Pedamaran	1	–	–	–	–	–
Pedamaran Timur	25	56	13	52	20	54
Tanjung Lubuk	393	–	1.163	–	236	–
Teluk Gelam	–	–	–	–	–	–
Kota Kayu Agung	–	–	–	–	–	–
Sirah Pulau Padang	–	–	–	–	–	–
Jejawi	–	–	–	–	–	–
Pampangan	–	–	–	–	–	–
Pangkalan Lampam	–	–	–	–	–	–
Air Sugihan	–	–	28	15	100	29
Ogan Komering Ilir	707	135	1.375	225	902	741

Lanjutan Tabel/*Continued Table 5.1.5*

Kecamatan <i>District</i>	Mengkudu/Pace <i>Indian Mulberry</i> (pohon/tree)		Sambiloto <i>King of Bitter</i>		Temuireng <i>Black Turmeric</i>	
	2023	2024*	2023	2024*	2023	2024*
(1)	(20)	(21)	(22)	(23)	(24)	(25)
Lempuing	2.500	1.000	–	–	1.000	–
Lempuing Jaya	–	–	–	–	–	–
Mesuji	–	–	–	–	–	–
Sungai Menang	–	7	–	–	–	–
Mesuji Makmur	26	25	12	30	253	80
Mesuji Raya	10	–	4	4	–	–
Tulung Selapan	6.000	8.000	–	–	–	–
Cengal	–	30	–	–	–	–
Pedamaran	20	–	–	–	12	–
Pedamaran Timur	5	48	–	62	10	72
Tanjung Lubuk	76	–	73	1	87	–
Teluk Gelam	–	–	–	–	–	–
Kota Kayu Agung	–	–	–	–	–	–
Sirah Pulau Padang	–	–	–	–	–	–
Jejawi	–	–	–	–	–	–
Pampangan	–	–	–	–	–	–
Pangkalan Lampam	–	–	–	–	–	–
Air Sugihan	151	45	–	–	11	10
Ogan Komering Ilir	8.788	9.155	89	97	1.373	162

Lanjutan Tabel/Continued Table 5.1.5

Kecamatan District	Temukunci Chinese Keys		Temulawak Java Turmeric		Jeruk Nipis Lime (pohon/tree)	
	2023	2024*	2023	2024*	2023	2024*
(1)	(26)	(27)	(28)	(29)	(30)	(31)
Lempuing	500	–	1.000	1.000	–	2.500,00
Lempuing Jaya	–	–	–	–	–	–
Mesuji	–	–	–	–	–	–
Sungai Menang	–	–	430	210	39	–
Mesuji Makmur	278	90	108	30	29	30
Mesuji Raya	–	–	–	30	–	–
Tulang Selapan	–	–	–	–	–	–
Cengal	49	149	211	53	7	6
Pedamaran	1	–	7	–	36	–
Pedamaran Timur	15	70	21	63	50	52
Tanjung Lubuk	–	–	21	2	12.278,00	3.885,00
Teluk Gelam	–	–	–	–	–	–
Kota Kayu Agung	–	–	–	–	–	–
Sirah Pulau Padang	–	–	–	–	–	–
Jejawi	–	–	–	–	–	–
Pampangan	–	–	–	–	–	–
Pangkalan Lampam	–	–	–	–	–	2
Air Sugihan	5	–	6	–	121	112
Ogan Komering Ilir	848	309	1.804	1.388	12.560,00	6.587,00

Catatan/Note: *Angka Sementara

Sumber/Source: Badan Pusat Statistik, Statistik Pertanian Hortikultura SPH–TBF/BPS–Statistics Indonesia, Agricultural Statistic for Horticulture SPH–TBF

Tabel
Table 5.1.6**Produksi Tanaman Biofarmaka Menurut Kecamatan dan Jenis Tanaman di Kabupaten Ogan Komering Ilir (kg), 2023 dan 2024**
Production of Medicinal Plants by District and Kind of Plant in Ogan Komering Ilir Regency (kg), 2023 and 2024

Kecamatan <i>District</i>	Jahe <i>Ginger</i>		Laos/Lengkuas <i>Galanga</i>		Kencur <i>East Indian Galangal</i>	
	2023	2024*	2023	2024*	2023	2024*
(1)	(2)	(3)	(4)	(5)	(6)	(7)
Lempuing	33.000	54.200	2.700	15.200	8.500	27.050
Lempuing Jaya	950	110	36	3	900	30
Mesuji	–	–	–	–	–	–
Sungai Menang	3.700	5.150	200	545	95	372
Mesuji Makmur	434	528	178	202	426	481
Mesuji Raya	–	45	1.175	345	–	21
Tulung Selapan	14.350	7.180	35.750	39.575	–	3.000
Cengal	2.245	549	1.121	2.200	2.706	2.451
Pedamaran	120	–	1.035	–	20	–
Pedamaran Timur	141	99	101	56	83	85
Tanjung Lubuk	12.644	4.019	15.457	1.035	10.561	4.594
Teluk Gelam	–	–	–	–	–	–
Kota Kayu Agung	10	44	–	–	–	–
Sirah Pulau Padang	–	–	–	–	–	–
Jejawi	–	11.000	–	7.500	–	10.000
Pampangan	–	–	–	–	–	–
Pangkalan Lampam	–	35	–	–	–	10
Air Sugihan	55	46	157	47	123	45
Ogan Komering Ilir	67.649	83.005	57.910	66.708	23.414	48.139

Lanjutan Tabel/*Continued Table 5.1.6*

Kecamatan <i>District</i>	Kunyit <i>Turmeric</i>		Kapulaga <i>Java Cardamom</i>		Serai <i>Lemongrass</i>	
	2023	2024*	2023	2024*	2023	2024*
(1)	(8)	(9)	(10)	(11)	(12)	(13)
Lempuing	3.300	21.900	–	–	60.800	33.000
Lempuing Jaya	–	–	–	–	–	–
Mesuji	–	–	–	–	–	–
Sungai Menang	152	345	–	–	510	760
Mesuji Makmur	504	144	68	29	789	440
Mesuji Raya	–	24	–	–	15.750	17.400
Tulung Selapan	41.450	29.100	–	–	108.000	108.000
Cengal	1.167	1.400	–	–	5.964	5.763
Pedamaran	17.916	–	5	–	–	–
Pedamaran Timur	87	74	47	35	288	305
Tanjung Lubuk	8.586	1.687	–	–	16.849	498
Teluk Gelam	–	–	–	–	–	–
Kota Kayu Agung	10	42	–	–	12	–
Sirah Pulau Padang	–	–	–	–	–	–
Jejawi	–	11.350	–	–	–	25.500
Pampangan	–	–	–	–	–	–
Pangkalan Lampam	–	–	–	–	–	–
Air Sugihan	90	30	–	–	357	165
Ogan Komering Ilir	73.262	66.096	120	64	209.319	191.831

Lanjutan Tabel/Continued Table 5.1.6

Kecamatan District	Lempuyang <i>Zingiber Aromaticum</i>		Lidah Buaya <i>Aloevera</i>		Mahkota Dewa <i>Phaleria Macrocarpa</i>	
	2023	2024*	2023	2024*	2023	2024*
(1)	(14)	(15)	(16)	(17)	(18)	(19)
Lempuing	–	–	–	–	26.000	18.000
Lempuing Jaya	–	–	–	–	–	–
Mesuji	–	–	–	–	–	–
Sungai Menang	–	–	–	–	–	102
Mesuji Makmur	134	47	62	60	624	716
Mesuji Raya	–	–	–	–	–	–
Tulung Selapan	–	–	–	–	–	–
Cengal	177	120	264	141	192	1.980
Pedamaran	14	–	–	–	–	–
Pedamaran Timur	98	73	29	45	660	840
Tanjung Lubuk	485	–	11.252	–	2.832	–
Teluk Gelam	–	–	–	–	–	–
Kota Kayu Agung	–	–	–	–	–	–
Sirah Pulau Padang	–	–	–	–	–	–
Jejawi	–	–	–	–	–	–
Pampangan	–	–	–	–	–	–
Pangkalan Lampam	–	–	–	–	–	–
Air Sugihan	–	–	28	45	2.400	848
Ogan Komering Ilir	908	240	11.635	291	32.708	22.486

Lanjutan Tabel/*Continued Table 5.1.6*

Kecamatan <i>District</i>	Mengkudu/Pace <i>Indian Mulberry</i>		Sambiloto <i>King of Bitter</i>		Temuireng <i>Black Turmeric</i>	
	2023	2024*	2023	2024*	2023	2024*
(1)	(20)	(21)	(22)	(23)	(24)	(25)
Lempuing	5.500	5.000	–	–	2.000	–
Lempuing Jaya	–	–	–	–	–	–
Mesuji	–	–	–	–	–	–
Sungai Menang	–	119	–	–	–	–
Mesuji Makmur	60	52	40	53	346	390
Mesuji Raya	360	–	30	20	–	–
Tulung Selapan	7.000	10.720	–	–	–	–
Cengal	–	330	–	–	–	–
Pedamaran	857	–	–	–	136	–
Pedamaran Timur	13	60	–	81	30	82
Tanjung Lubuk	76	–	73	7	287	–
Teluk Gelam	–	–	–	–	–	–
Kota Kayu Agung	–	–	–	–	–	–
Sirah Pulau Padang	–	–	–	–	–	–
Jejawi	–	–	–	–	–	–
Pampangan	–	–	–	–	–	–
Pangkalan Lampam	–	–	–	–	–	–
Air Sugihan	151	105	–	–	11	30
Ogan Komering Ilir	14.017	16.386	143	161	2.810	502

Lanjutan Tabel/*Continued Table 5.1.6*

Kecamatan <i>District</i>	Temukunci <i>Chinese Keys</i>		Temulawak <i>Java Turmeric</i>		Jeruk Nipis <i>Lime</i>	
	2023	2024*	2023	2024*	2023	2024*
(1)	(26)	(27)	(28)	(29)	(30)	(31)
Lempuing	1.000	–	2.000	2.000	–	25.000
Lempuing Jaya	–	–	–	–	–	–
Mesuji	–	–	–	–	–	–
Sungai Menang	–	–	430	505	195	–
Mesuji Makmur	275	364	143	42	270	620
Mesuji Raya	–	–	–	90	–	–
Tulung Selapan	–	–	–	–	–	–
Cengal	104	160	386	75	50	30
Pedamaran	18	–	80	–	866	–
Pedamaran Timur	50	85	61	82	675	365
Tanjung Lubuk	–	–	49	2	140.460	52.420
Teluk Gelam	–	–	–	–	–	–
Kota Kayu Agung	–	–	–	–	–	–
Sirah Pulau Padang	–	–	–	–	–	–
Jejawi	–	–	–	–	–	–
Pampangan	–	–	–	–	–	–
Pangkalan Lampam	–	–	–	–	–	80
Air Sugihan	5	–	6	–	980	1.245
Ogan Komering Ilir	1.452	609	3.155	2.796	143.496	79.760

Catatan/*Note*: *Angka SementaraSumber/*Source*: Badan Pusat Statistik, Statistik Pertanian Hortikultura SPH–TBF/BPS–Statistics Indonesia, Agricultural Statistic for Horticulture SPH–TBF

Tabel
Table 5.1.7**Luas Panen Tanaman Biofarmaka Menurut Jenis Tanaman di Kabupaten Ogan Komering Ilir (m²), 2021–2024**
Harvested Area of Medicinal Plants by Kind of Plant in Ogan Komering Ilir Regency (m²), 2021–2024

Jenis Tanaman Kind of Plants	2021	2022	2023	2024*
(1)	(2)	(3)	(4)	(5)
Jahe/ <i>Ginger</i>	14.225	56.003	27.708	24.246
Jeruk Nipis ¹ / <i>Lime</i> ¹	1.224	502	12.560	6.587
Kapulaga/ <i>Java Cardamon</i>	–	228	53	59
Kencur/ <i>East Indian Galangal</i>	2.501	4.689	9.970	18.589
Kunyit/ <i>Turmeric</i>	19.282	29.315	22.915	34.039
Laos/ <i>Lengkuas/Galanga</i>	12.065	16.377	11.059	26.991
Lempuyang/ <i>Zingiber Aromaticum</i>	658	1.241	707	135
Lidah Buaya/ <i>Aloevera</i>	424	660	1.375	225
Mahkota Dewa ¹ / <i>Phaleria Macrocarpa</i> ¹	127	322	902	741
Mengkudu ¹ / <i>Indian Mulberry</i> ¹	4.017	5.253	8.788	9.155
Temuireng/ <i>Black Turmeric</i>	–	33	1.373	162
Temukunci/ <i>Chinese Keys</i>	117	399	848	309
Temulawak/ <i>Java Turmeric</i>	229	477	1.804	1.388
Sambiloto/ <i>King of Bitter</i>	–	36	89	97
Serai/ <i>Lemongrass</i>	4.726	27.593	33.739	46.659

Catatan/Note: ¹ Satuan luas panen dalam pohon/*The unit of harvested area are tree*

*Angka Sementara

Sumber/Source: Badan Pusat Statistik, Statistik Pertanian Hortikultura SPH–TBF/BPS–Statistics Indonesia, *Agricultural Statistic for Horticulture SPH–TBF*

Tabel
Table 5.1.8**Produksi Tanaman Biofarmaka Menurut Jenis Tanaman di Kabupaten Ogan Komering Ilir (kg), 2021–2024**
Production of Medicinal Plants by Kind of Plant in Ogan Komering Ilir Regency (kg), 2021–2024

Jenis Tanaman Kind of Plants	2021	2022	2023	2024*
(1)	(2)	(3)	(4)	(5)
Jahe/ <i>Ginger</i>	28.984	58.480	67.649	83.005
Jeruk Nipis/ <i>Lime</i>	6.155	8.424	143.496	79.760
Kapulaga/ <i>Java Cardamon</i>	–	261	120	64
Kencur/ <i>East Indian Galangal</i>	3.966	13.408	23.414	48.139
Kunyit/ <i>Turmeric</i>	37.140	93.281	73.262	66.096
Laos/ <i>Lengkuas/Galanga</i>	28.350	59.920	57.910	66.708
Lempuyang/ <i>Zingiber Aromaticum</i>	1.305	1.820	908	240
Lidah Buaya/ <i>Aloevera</i>	780	879	11.635	291
Mahkota Dewa/ <i>Phaleria Macrocarpa</i>	1.710	5.064	32.708	22.486
Mengkudu/ <i>Indian Mulberry</i>	1.490	27.957	14.017	16.386
Temuireng/ <i>Black Turmeric</i>	–	221	2.810	502
Temukunci/ <i>Chinese Keys</i>	340	475	1.452	609
Temulawak/ <i>Java Turmeric</i>	504	873	3.155	2.796
Sambiloto/ <i>King of Bitter</i>	–	68	143	161
Serai/ <i>Lemongrass</i>	36.660	148.311	209.319	191.831

Catatan/Note: ¹ Satuan luas panen dalam pohon/*The unit of harvested area are tree*

*Angka Sementara

Sumber/Source: Badan Pusat Statistik, Statistik Pertanian Hortikultura SPH–TBF/BPS–Statistics Indonesia, *Agricultural Statistic for Horticulture SPH–TBF*

Tabel
Table 5.1.9**Luas Panen Tanaman Hias Menurut Kecamatan dan Jenis Tanaman di Kabupaten Ogan Komering Ilir (m²), 2023 dan 2024**
Harvested Area of Ornamental Plants by District and Kind of Plant in Ogan Komering Ilir Regency (m²), 2023 and 2024

Kecamatan <i>District</i>	Angrek Pot/ <i>Pot Orchid</i>		Anggrek Potong/ <i>Cut Orchid</i>	
	2023	2024*	2023	2024*
(1)	(2)	(3)	(4)	(5)
Lempuing	–	–	–	–
Lempuing Jaya	–	–	–	–
Mesuji	–	–	–	–
Sungai Menang	–	–	–	–
Mesuji Makmur	–	–	–	7
Mesuji Raya	–	–	–	–
Tulung Selapan	–	–	–	–
Cengal	–	–	–	–
Pedamaran	–	–	–	–
Pedamaran Timur	–	–	–	–
Tanjung Lubuk	–	–	–	–
Teluk Gelam	–	–	–	–
Kota Kayu Agung	–	–	–	–
Sirah Pulau Padang	–	–	–	–
Jejawi	–	–	–	–
Pampangan	–	–	–	–
Pangkalan Lampam	–	–	–	–
Air Sugihan	–	–	–	–
Ogan Komering Ilir	–	–	–	7

Lanjutan Tabel/*Continued Table* 5.1.9

Kecamatan <i>District</i>	Krisan/ <i>Chrysantemum</i>		Mawar/ <i>Rose</i>	
	2023	2024*	2023	2024*
(1)	(6)	(7)	(8)	(9)
Lempuing	–	–	–	825
Lempuing Jaya	–	–	–	–
Mesuji	–	–	–	–
Sungai Menang	–	–	–	–
Mesuji Makmur	–	–	–	6
Mesuji Raya	–	–	–	–
Tulung Selapan	–	–	–	–
Cengal	–	–	–	–
Pedamaran	–	–	–	–
Pedamaran Timur	–	–	–	–
Tanjung Lubuk	–	–	–	–
Teluk Gelam	–	–	–	–
Kota Kayu Agung	–	–	–	–
Sirah Pulau Padang	–	–	–	–
Jejawi	–	–	–	–
Pampangan	–	–	–	–
Pangkalan Lampam	–	–	–	–
Air Sugihan	–	–	–	–
Ogan Komerang Ilir	–	–	–	831

Lanjutan Tabel/*Continued Table* 5.1.9

Kecamatan <i>District</i>	Sedap Malam/ <i>Tuberose</i>		Anthurium Bunga <i>Flamingo Lily Flower</i>		Dracaena <i>Dracaena</i>	
	2023	2024*	2023	2024*	2023	2024*
(1)	(10)	(11)	(12)	(13)	(14)	(15)
Lempuing	–	–	–	–	–	462
Lempuing Jaya	–	–	–	–	–	–
Mesuji	–	–	–	–	–	–
Sungai Menang	–	–	–	–	–	–
Mesuji Makmur	–	4	–	–	–	–
Mesuji Raya	–	–	–	–	–	–
Tulung Selapan	–	–	–	–	–	–
Cengal	–	–	–	–	–	–
Pedamaran	–	–	–	–	–	–
Pedamaran Timur	–	–	–	–	–	–
Tanjung Lubuk	–	–	–	–	–	–
Teluk Gelam	–	–	–	–	–	–
Kota Kayu Agung	–	–	–	–	–	–
Sirah Pulau Padang	–	–	–	–	–	–
Jejawi	–	–	–	–	–	–
Pampangan	–	–	–	–	–	–
Pangkalan Lampam	–	–	–	–	–	–
Air Sugihan	–	–	–	–	–	–
Ogan Komering Ilir	–	4	–	–	–	462

Lanjutan Tabel/*Continued Table* 5.1.9

Kecamatan <i>District</i>	Hanjuang <i>Cordyline</i>		Herbras <i>Gerbera</i>		Melati <i>Jasmine</i>	
	2023	2024*	2023	2024*	2023	2024*
(1)	(16)	(17)	(18)	(19)	(20)	(21)
Lempuing	–	–	–	–	–	–
Lempuing Jaya	–	–	–	–	–	–
Mesuji	–	–	–	–	–	–
Sungai Menang	–	–	–	–	–	–
Mesuji Makmur	–	–	–	–	–	7
Mesuji Raya	–	–	–	–	–	–
Tulung Selapan	–	–	–	–	–	–
Cengal	–	–	–	–	–	–
Pedamaran	–	–	–	–	–	–
Pedamaran Timur	–	–	–	–	–	–
Tanjung Lubuk	–	–	–	–	–	–
Teluk Gelam	–	–	–	–	–	–
Kota Kayu Agung	–	–	–	–	–	–
Sirah Pulau Padang	–	–	–	–	–	–
Jejawi	–	–	–	–	–	–
Pampangan	–	–	–	–	–	–
Pangkalan Lampam	–	–	–	–	–	–
Air Sugihan	–	–	–	–	–	–
Ogan Komering Ilir	–	–	–	–	–	7

Lanjutan Tabel/*Continued Table* 5.1.9

Kecamatan <i>District</i>	Pakis <i>Leather Leaf Fern</i>		Palem <i>Palm</i>		Pedang–Pedangan <i>Sansevieria</i>	
	2023	2024*	2023	2024*	2023	2024*
(1)	(22)	(23)	(24)	(25)	(26)	(27)
Lempuing	–	–	–	–	–	–
Lempuing Jaya	–	–	–	–	–	–
Mesuji	–	–	–	–	–	–
Sungai Menang	–	–	–	–	–	–
Mesuji Makmur	–	–	–	–	–	–
Mesuji Raya	–	–	–	–	–	–
Tulung Selapan	–	–	–	–	–	–
Cengal	–	–	–	–	–	–
Pedamaran	–	–	–	–	–	–
Pedamaran Timur	–	–	–	–	–	–
Tanjung Lubuk	–	–	–	–	–	–
Teluk Gelam	–	–	–	–	–	–
Kota Kayu Agung	–	–	–	–	–	–
Sirah Pulau Padang	–	–	–	–	–	–
Jejawi	–	–	–	–	–	–
Pampangan	–	–	–	–	–	–
Pangkalan Lampam	–	–	–	–	–	–
Air Sugihan	–	–	–	–	–	–
Ogan Komering Ilir	–	–	–	–	–	–

Lanjutan Tabel/Continued Table 5.1.9

Kecamatan District	Philodendron <i>Philodendron</i>		Pisang–Pisangan <i>Heliconia</i>		Soka <i>Ixora</i>	
	2023	2024*	2023	2024*	2023	2024*
(1)	(28)	(29)	(30)	(31)	(32)	(33)
Lempuing	–	–	–	77	–	–
Lempuing Jaya	–	–	–	–	–	–
Mesuji	–	–	–	–	–	–
Sungai Menang	–	–	–	–	–	–
Mesuji Makmur	–	–	–	–	–	–
Mesuji Raya	–	–	–	–	–	–
Tulung Selapan	–	–	–	–	–	–
Cengal	–	–	–	–	–	–
Pedamaran	–	–	–	–	–	–
Pedamaran Timur	–	–	–	–	–	–
Tanjung Lubuk	–	–	–	–	–	–
Teluk Gelam	–	–	–	–	–	–
Kota Kayu Agung	–	–	–	–	–	–
Sirah Pulau Padang	–	–	–	–	–	–
Jejawi	–	–	–	–	–	–
Pampangan	–	–	–	–	–	–
Pangkalan Lampam	–	–	–	–	–	–
Air Sugihan	–	–	–	–	–	–
Ogan Komering Ilir	–	–	–	77	–	–

Lanjutan Tabel/*Continued Table 5.1.9*

Kecamatan <i>District</i>	Sri Rejeki <i>Aglaonema</i>		Bromelia	
	2023	2024*	2023	2024*
(1)	(34)	(35)	(36)	(37)
Lempuing	-	-	-	-
Lempuing Jaya	-	-	-	-
Mesuji	-	-	-	-
Sungai Menang	-	-	-	-
Mesuji Makmur	-	-	-	-
Mesuji Raya	-	-	-	-
Tulung Selapan	-	-	-	-
Cengal	-	-	-	-
Pedamaran	-	-	-	-
Pedamaran Timur	-	-	-	-
Tanjung Lubuk	-	-	-	-
Teluk Gelam	-	-	-	-
Kota Kayu Agung	-	-	-	-
Sirah Pulau Padang	-	-	-	-
Jejawi	-	-	-	-
Pampangan	-	-	-	-
Pangkalan Lampam	-	-	-	-
Air Sugihan	-	-	-	-
Ogan Komering Ilir	-	-	-	-

Lanjutan Tabel/Continued Table 5.1.9

Kecamatan District	Bugenvil		Puring Croton	
	2023	2024*	2023	2024*
(1)	(38)	(39)	(40)	(41)
Lempuing	–	3	–	700
Lempuing Jaya	–	–	–	–
Mesuji	–	–	–	–
Sungai Menang	–	–	–	–
Mesuji Makmur	–	–	–	–
Mesuji Raya	–	–	–	–
Tulung Selapan	–	–	–	–
Cengal	–	–	–	–
Pedamaran	–	–	–	–
Pedamaran Timur	–	–	–	–
Tanjung Lubuk	–	–	–	–
Teluk Gelam	–	–	–	–
Kota Kayu Agung	–	–	–	–
Sirah Pulau Padang	–	–	–	–
Jejawi	–	–	–	–
Pampangan	–	–	–	–
Pangkalan Lampam	–	–	–	–
Air Sugihan	–	–	–	–
Ogan Komerling Ilir	–	3	–	700

Catatan/Note: *Angka Sementara

Sumber/Source: Badan Pusat Statistik, Statistik Pertanian Hortikultura SPH–TH/BPS–Statistics Indonesia, Agricultural Statistik for Horticulture SPH–TH

Tabel
Table 5.1.10**Produksi Tanaman Hias Menurut Kecamatan dan Jenis Tanaman di Kabupaten Ogan Komering Ilir (tangkai), 2023 dan 2024**
Production of Ornamental Plants by District and Kind of Plant in Ogan Komering Ilir Regency (stalks), 2023 and 2024

Kecamatan <i>District</i>	Angrek Pot/ <i>Pot Orchid</i>		Anggrek Potong ¹ / <i>Cut Orchid</i> ¹	
	2023	2024*	2023	2024*
(1)	(2)	(3)	(4)	(5)
Lempuing	–	–	–	–
Lempuing Jaya	–	–	–	–
Mesuji	–	–	–	–
Sungai Menang	–	–	–	–
Mesuji Makmur	–	–	–	72
Mesuji Raya	–	–	–	–
Tulung Selapan	–	–	–	–
Cengal	–	–	–	–
Pedamaran	–	–	–	–
Pedamaran Timur	–	–	–	–
Tanjung Lubuk	–	–	–	–
Teluk Gelam	–	–	–	–
Kota Kayu Agung	–	–	–	–
Sirah Pulau Padang	–	–	–	–
Jejawi	–	–	–	–
Pampangan	–	–	–	–
Pangkalan Lampam	–	–	–	–
Air Sugihan	–	–	–	–
Ogan Komering Ilir	–	–	–	72

Lanjutan Tabel/*Continued Table* 5.1.10

Kecamatan District	Krisan/ <i>Chrysantemum</i>		Mawar/ <i>Rose</i>	
	2023	2024*	2023	2024*
(1)	(6)	(7)	(8)	(9)
Lempuing	–	–	–	2.004
Lempuing Jaya	–	–	–	–
Mesuji	–	–	–	–
Sungai Menang	–	–	–	–
Mesuji Makmur	–	–	–	80
Mesuji Raya	–	–	–	–
Tulang Selapan	–	–	–	–
Cengal	–	–	–	–
Pedamaran	–	–	–	–
Pedamaran Timur	–	–	–	–
Tanjung Lubuk	–	–	–	–
Teluk Gelam	–	–	–	–
Kota Kayu Agung	–	–	–	–
Sirah Pulau Padang	–	–	–	–
Jejawi	–	–	–	–
Pampangan	–	–	–	–
Pangkalan Lampam	–	–	–	–
Air Sugihan	–	–	–	–
Ogan Komerang Ilir	–	–	–	2.084

Lanjutan Tabel/*Continued Table* 5.1.10

Kecamatan <i>District</i>	Sedap Malam <i>Tuberose</i>		Anthurium Bunga ¹ <i>Fleming Lily Flower¹</i>		Dracaena ¹ <i>Dracaena¹</i>	
	2023	2024*	2023	2024*	2023	2024*
(1)	(10)	(11)	(12)	(13)	(14)	(15)
Lempuing	–	–	–	–	–	462
Lempuing Jaya	–	–	–	–	–	–
Mesuji	–	–	–	–	–	–
Sungai Menang	–	–	–	–	–	–
Mesuji Makmur	–	120	–	–	–	–
Mesuji Raya	–	–	–	–	–	–
Tulung Selapan	–	–	–	–	–	–
Cengal	–	–	–	–	–	–
Pedamaran	–	–	–	–	–	–
Pedamaran Timur	–	–	–	–	–	–
Tanjung Lubuk	–	–	–	–	–	–
Teluk Gelam	–	–	–	–	–	–
Kota Kayu Agung	–	–	–	–	–	–
Sirah Pulau Padang	–	–	–	–	–	–
Jejawi	–	–	–	–	–	–
Pampangan	–	–	–	–	–	–
Pangkalan Lampam	–	–	–	–	–	–
Air Sugihan	–	–	–	–	–	–
Ogan Komering Ilir	–	120	–	–	–	462

Lanjutan Tabel/*Continued Table* 5.1.10

Kecamatan <i>District</i>	Hanjuang ¹ <i>Cordyline</i> ¹		Herbras <i>Gerbera</i>		Melati ² <i>Jasmine</i> ²	
	2023	2024*	2023	2024*	2023	2024*
(1)	(16)	(17)	(18)	(19)	(20)	(21)
Lempuing	–	–	–	–	–	–
Lempuing Jaya	–	–	–	–	–	–
Mesuji	–	–	–	–	–	–
Sungai Menang	–	–	–	–	–	–
Mesuji Makmur	–	–	–	–	–	82
Mesuji Raya	–	–	–	–	–	–
Tulang Selapan	–	–	–	–	–	–
Cengal	–	–	–	–	–	–
Pedamaran	–	–	–	–	–	–
Pedamaran Timur	–	–	–	–	–	–
Tanjung Lubuk	–	–	–	–	–	–
Teluk Gelam	–	–	–	–	–	–
Kota Kayu Agung	–	–	–	–	–	–
Sirah Pulau Padang	–	–	–	–	–	–
Jejawi	–	–	–	–	–	–
Pampangan	–	–	–	–	–	–
Pangkalan Lampam	–	–	–	–	–	–
Air Sugihan	–	–	–	–	–	–
Ogan Komering Ilir	–	–	–	–	–	82

Lanjutan Tabel/*Continued Table* 5.1.10

Kecamatan <i>District</i>	Pakis ¹ <i>Leather Leaf Fern</i> ¹		Palem ¹ <i>Palm</i> ¹		Pedang–Pedangan ³ <i>Sansevieria</i> ³	
	2023	2024*	2023	2024*	2023	2024*
(1)	(22)	(23)	(24)	(25)	(26)	(27)
Lempuing	–	–	–	–	–	–
Lempuing Jaya	–	–	–	–	–	–
Mesuji	–	–	–	–	–	–
Sungai Menang	–	–	–	–	–	–
Mesuji Makmur	–	–	–	–	–	–
Mesuji Raya	–	–	–	–	–	–
Tulung Selapan	–	–	–	–	–	–
Cengal	–	–	–	–	–	–
Pedamaran	–	–	–	–	–	–
Pedamaran Timur	–	–	–	–	–	–
Tanjung Lubuk	–	–	–	–	–	–
Teluk Gelam	–	–	–	–	–	–
Kota Kayu Agung	–	–	–	–	–	–
Sirah Pulau Padang	–	–	–	–	–	–
Jejawi	–	–	–	–	–	–
Pampangan	–	–	–	–	–	–
Pangkalan Lampam	–	–	–	–	–	–
Air Sugihan	–	–	–	–	–	–
Ogan Komering Ilir	–	–	–	–	–	–

Lanjutan Tabel/Continued Table 5.1.10

Kecamatan District	Philodendron ¹ Philodendron ¹		Pisang–Pisangan ¹ Heliconia ¹		Soka ¹ Ixora ¹	
	2023	2024*	2023	2024*	2023	2024*
(1)	(28)	(29)	(30)	(31)	(32)	(33)
Lempuing	–	–	–	160	–	–
Lempuing Jaya	–	–	–	–	–	–
Mesuji	–	–	–	–	–	–
Sungai Menang	–	–	–	–	–	–
Mesuji Makmur	–	–	–	–	–	–
Mesuji Raya	–	–	–	–	–	–
Tulung Selapan	–	–	–	–	–	–
Cengal	–	–	–	–	–	–
Pedamaran	–	–	–	–	–	–
Pedamaran Timur	–	–	–	–	–	–
Tanjung Lubuk	–	–	–	–	–	–
Teluk Gelam	–	–	–	–	–	–
Kota Kayu Agung	–	–	–	–	–	–
Sirah Pulau Padang	–	–	–	–	–	–
Jejawi	–	–	–	–	–	–
Pampangan	–	–	–	–	–	–
Pangkalan Lampam	–	–	–	–	–	–
Air Sugihan	–	–	–	–	–	–
Ogan Komering Ilir	–	–	–	160	–	–

Lanjutan Tabel/*Continued Table* 5.1.10

Kecamatan <i>District</i>	Sri Rejeki ¹ <i>Aglaonema</i> ¹		Bromelia ¹	
	2023	2024*	2023	2024*
(1)	(34)	(35)	(36)	(37)
Lempuing	-	-	-	-
Lempuing Jaya	-	-	-	-
Mesuji	-	-	-	-
Sungai Menang	-	-	-	-
Mesuji Makmur	-	-	-	-
Mesuji Raya	-	-	-	-
Tulung Selapan	-	-	-	-
Cengal	-	-	-	-
Pedamaran	-	-	-	-
Pedamaran Timur	-	-	-	-
Tanjung Lubuk	-	-	-	-
Teluk Gelam	-	-	-	-
Kota Kayu Agung	-	-	-	-
Sirah Pulau Padang	-	-	-	-
Jejawi	-	-	-	-
Pampangan	-	-	-	-
Pangkalan Lampam	-	-	-	-
Air Sugihan	-	-	-	-
Ogan Komering Ilir	-	-	-	-

Lanjutan Tabel/*Continued Table* 5.1.10

Kecamatan <i>District</i>	Bugenvil ¹		Puring ¹ Croton ¹	
	2023	2024*	2023	2024*
(1)	(38)	(39)	(40)	(41)
Lempuing	–	6	–	1.400
Lempuing Jaya	–	–	–	–
Mesuji	–	–	–	–
Sungai Menang	–	–	–	–
Mesuji Makmur	–	–	–	–
Mesuji Raya	–	–	–	–
Tulung Selapan	–	–	–	–
Cengal	–	–	–	–
Pedamaran	–	–	–	–
Pedamaran Timur	–	–	–	–
Tanjung Lubuk	–	–	–	–
Teluk Gelam	–	–	–	–
Kota Kayu Agung	–	–	–	–
Sirah Pulau Padang	–	–	–	–
Jejawi	–	–	–	–
Pampangan	–	–	–	–
Pangkalan Lampam	–	–	–	–
Air Sugihan	–	–	–	–
Ogan Komerling Ilir	–	6	–	1.400

Catatan/Note: *Angka Sementara

¹ Satuan luas panen dalam pohon/*The unit of harvested area are tree*

² Satuan luas panen dalam kg/*The unit of harvested area are kg*

³ Satuan luas panen dalam pohon/*The unit of harvested area are tree*

Sumber/Source: Badan Pusat Statistik, Statistik Pertanian Hortikultura SPH–TH/BPS–Statistics Indonesia, *Agricultural Statistik for Horticulture SPH–TH*

Tabel
Table 5.1.11**Luas Panen Tanaman Hias Menurut Jenis Tanaman di
Kabupaten Ogan Komering Ilir (m²), 2021–2024**
**Harvested Area of Ornamental Plants by Kind of Plant in
Ogan Komering Ilir Regency (m²), 2021–2024**

Jenis Tanaman <i>Kind of Plants</i>	2021	2022	2023	2024*
(1)	(2)	(3)	(4)	(5)
Aglaonema	–	–	–	–
Anggrek Pot/ <i>Potted Orchid</i>	–	–	–	–
Anggrek Potong/ <i>Cut Orchid</i>	–	–	–	7
Anthurium Bunga/ <i>Flamingo Lily Flower</i>	–	–	–	–
Bromelia	–	–	–	–
Bugenvil/ <i>Bougainvillea</i>	–	–	–	3
Cordyline	–	–	–	–
Dracaena/ <i>Dracaena</i>	–	–	–	462
Gerbera (<i>Herbras</i>)	–	–	–	–
Heliconia (Pisang–Pisangan)	–	–	–	77
Ixora (<i>Soka</i>)	–	–	–	–
Krisan/ <i>Chrysantemum</i>	–	–	–	–
Mawar/Rose	–	–	–	831
Melati/ <i>Jasmine</i>	–	–	–	7
Pakis/ <i>Leather Leaf Fern</i>	–	–	–	–
Palem ¹ / <i>Palm¹</i>	–	–	–	–
Phylodendron/ <i>Phylodendron</i>	–	–	–	–
Puring/ <i>Croton</i>	–	–	–	700
Sansevieria (<i>Pedang–Pedangan</i>)	–	–	–	–
Sedap Malam/ <i>Tuberose</i>	–	–	–	4

Catatan/Note: *Angka Sementara

Sumber/Source: Badan Pusat Statistik, Statistik Pertanian Hortikultura SPH–TH/BPS–Statistics Indonesia, *Agricultural Statistik for Horticulture SPH–TH*

Tabel
Table 5.1.12

**Produksi Tanaman Hias Menurut Jenis Tanaman di
Kabupaten Ogan Komering Ilir (tangkai), 2021–2024**
**Production of Ornamental Plants by Kind of Plant n Ogan
Komering Ilir Regency (stalks), 2021–2024**

Jenis Tanaman Kind of Plants	2021	2022	2023	2024*
(1)	(2)	(3)	(4)	(5)
Aglaonema ²	–	–	–	–
Anggrek Pot ² /Potted Orchid ²	–	–	–	–
Anggrek Potong/Cut Orchid	–	–	–	72
Anthurium Bunga ² /Flamingo Lily Flower ²	–	–	–	–
Bromelia ²	–	–	–	–
Bugenvil ² /Bougainvillea ²	–	–	–	6
Cordyline ²	–	–	–	–
Dracaena ² /Dracaena ²	–	–	–	462
Gerbera (Herbras)	–	–	–	–
Heliconia (Pisang–Pisangan) ²	–	–	–	160
Ixora (Soka) ²	–	–	–	–
Krisan/Chrysantemum	–	–	–	–
Mawar/Rose	–	–	–	2.084
Melati ¹ /Jasmine ¹	–	–	–	82
Pakis ² /Leather Leaf Fern ²	–	–	–	–
Palem ² /Palm ²	–	–	–	–
Phylodendron ² /Phylodendron ²	–	–	–	–
Puring ² /Croton ²	–	–	–	1.400
Sansevieria (Pedang–Pedangan) ²	–	–	–	–
Sedap Malam/Tuberose	–	–	–	120

Catatan/Note: ¹ Satuan produksi dalam kg/The unit of production are kg

² Satuan produksi dalam pohon/The unit of production are tree

* Angka Sementara

Sumber/Source: Badan Pusat Statistik, Statistik Pertanian Hortikultura SPH–TH/BPS–Statistics Indonesia, Agricultural Statistik for Horticulture SPH–TH

Tabel
Table 5.1.13**Produksi Buah-buahan Menurut Kecamatan dan Jenis Tanaman di Kabupaten Ogan Komering Ilir (kuintal), 2023 dan 2024****Production of Fruits by District and Kind of Plant in Ogan Komering Ilir Regency (kuintal), 2023 and 2024**

Kecamatan <i>District</i>	Mangga/Mango		Durian/Durian	
	2023	2024*	2023	2024*
(1)	(2)	(3)	(4)	(5)
Lempuing	28.390,00	7	6.298,00	14
Lempuing Jaya	170	–	–	–
Mesuji	2.300,00	330	317	39
Sungai Menang	–	–	–	–
Mesuji Makmur	2.008,00	112,5	54	76
Mesuji Raya	3.360,00	3.682,00	–	5
Tulung Selapan	603,5	858	–	342
Cengal	–	–	1.602,00	850
Pedamaran	502	–	63	–
Pedamaran Timur	265	10	–	19
Tanjung Lubuk	2.146,00	2.966,40	4.438,00	2.224,00
Teluk Gelam	–	–	–	10
Kota Kayu Agung	–	–	–	600
Sirah Pulau Padang	8.400,00	875	–	1.845,00
Jejawi	–	1.647,00	–	645
Pampangan	103,6	–	1,2	400
Pangkalan Lampam	–	–	–	–
Air Sugihan	1.044,60	–	225	–
Ogan Komering Ilir	49.292,70	10.487,90	12.998,20	7.069,00

Lanjutan Tabel/*Continued Table* 5.1.13

Kecamatan <i>District</i>	Jeruk Siam/ <i>Orange/Tangerine</i>		Pisang/ <i>Banana</i>	
	2023	2024*	2023	2024*
(1)	(6)	(7)	(8)	(9)
Lempuing	1.185,50	333	1.299,00	984
Lempuing Jaya	–	–	376	–
Mesuji	3.870,00	361	1.000,00	645
Sungai Menang	–	–	–	–
Mesuji Makmur	3	15,5	160	148
Mesuji Raya	96	68	24.190,00	14.190,00
Tulung Selapan	4.307,00	13.437,00	7.723,00	6.833,00
Cengal	2.503,00	330	491	292
Pedamaran	94	–	3.106,00	–
Pedamaran Timur	91	27	323	16
Tanjung Lubuk	3.072,00	1.162,00	76.165,00	98.470,00
Teluk Gelam	–	85	1.588,00	9.802,00
Kota Kayu Agung	–	–	–	–
Sirah Pulau Padang	–	–	14.560,00	6.250,00
Jejawi	–	720	275,3	3.809,00
Pampangan	–	85,3	4.390,00	2.180,00
Pangkalan Lampam	–	2.535,00	–	–
Air Sugihan	2.501,50	–	1.044,60	–
Ogan Komering Ilir	17.723,00	19.158,80	136.690,90	143.619,00

Lanjutan Tabel/*Continued Table* 5.1.13

Kecamatan <i>District</i>	Pepaya/Papaya		Salak/Snakefruit	
	2023	2024*	2023	2024*
(1)	(10)	(11)	(12)	(13)
Lempuing	1.274,00	383	70,38	75
Lempuing Jaya	35	35	–	–
Mesuji	972,5	306	–	–
Sungai Menang	–	–	–	–
Mesuji Makmur	25	–	–	–
Mesuji Raya	1.263,50	1.913,00	–	–
Tulung Selapan	1.175,00	1.598,00	–	–
Cengal	–	100	–	–
Pedamaran	17.913,00	–	–	–
Pedamaran Timur	1.193,00	1.220,00	–	–
Tanjung Lubuk	24.272,00	5.637,81	–	–
Teluk Gelam	–	53.375,00	–	–
Kota Kayu Agung	–	10	–	–
Sirah Pulau Padang	86	–	–	–
Jejawi	–	13	–	–
Pampangan	50,3	274	–	–
Pangkalan Lampam	–	–	–	–
Air Sugihan	984,5	–	3,19	–
Ogan Komering Ilir	49.243,80	64.864,81	73,57	75

Lanjutan Tabel/*Continued Table* 5.1.13

Kecamatan <i>District</i>	Alpukat/ <i>Avocado</i>		Anggur/ <i>Grape</i>	
	2023	2024*	2023	2024*
(1)	(14)	(15)	(16)	(17)
Lempuing	596,5	150	2,2	–
Lempuing Jaya	–	2	–	–
Mesuji	60	2.634,00	–	–
Sungai Menang	–	–	–	–
Mesuji Makmur	3,3	13,1	–	0,6
Mesuji Raya	194	669,25	229	400
Tulung Selapan	110	97	–	–
Cengal	824	922	–	–
Pedamaran	895	–	–	–
Pedamaran Timur	113	12	–	–
Tanjung Lubuk	1.123,62	356,5	0,85	–
Teluk Gelam	–	92	–	–
Kota Kayu Agung	–	–	–	–
Sirah Pulau Padang	156	156	–	–
Jejawi	–	100	–	–
Pampangan	–	–	3,5	–
Pangkalan Lampam	–	4,5	–	–
Air Sugihan	599,5	–	–	–
Ogan Komering Ilir	4.674,92	5.208,35	235,55	400,6

Lanjutan Tabel/*Continued Table* 5.1.13

Kecamatan <i>District</i>	Apel/ <i>Apple</i>		Belimbing/ <i>Star Fruit</i>	
	2023	2024*	2023	2024*
(1)	(18)	(19)	(20)	(21)
Lempuing	–	–	1.197,50	72,5
Lempuing Jaya	–	–	–	–
Mesuji	–	–	96	15,8
Sungai Menang	–	–	–	–
Mesuji Makmur	–	–	10	80,5
Mesuji Raya	–	–	80	24,5
Tulung Selapan	–	–	78	69,6
Cengal	–	–	0,2	13,1
Pedamaran	–	–	12	–
Pedamaran Timur	–	–	27	12
Tanjung Lubuk	–	–	5,5	7,5
Teluk Gelam	–	–	–	71
Kota Kayu Agung	–	–	–	–
Sirah Pulau Padang	–	–	5	5
Jejawi	–	–	–	57,5
Pampangan	–	–	–	–
Pangkalan Lampam	–	–	–	–
Air Sugihan	–	–	84,5	–
Ogan Komering Ilir	–	–	1.595,70	429

Lanjutan Tabel/*Continued Table* 5.1.13

Kecamatan <i>District</i>	Duku/Langsar/Kokosan/Duku		Jambu Air/ <i>Water Apple</i>	
	2023	2024*	2023	2024*
(1)	(22)	(23)	(24)	(25)
Lempuing	–	–	664,8	182,4
Lempuing Jaya	–	–	270	20
Mesuji	–	–	1.990,00	61
Sungai Menang	–	–	–	283
Mesuji Makmur	–	–	120	10
Mesuji Raya	–	–	88	–
Tulung Selapan	–	370	477	291
Cengal	1.300,00	–	–	200
Pedamaran	1.040,00	–	211	–
Pedamaran Timur	1	5	45	17
Tanjung Lubuk	–	6.282,00	105	90
Teluk Gelam	–	216	–	2
Kota Kayu Agung	–	450	–	–
Sirah Pulau Padang	–	6.385,00	600	181
Jejawi	–	493,15	–	272
Pampangan	2,5	1.025,00	1,5	–
Pangkalan Lampam	–	102	–	–
Air Sugihan	38	–	107	–
Ogan Komering Ilir	2.381,50	15.328,15	4.679,30	1.609,40

Lanjutan Tabel/*Continued Table* 5.1.13

Kecamatan <i>District</i>	Jambu Biji/ <i>Guava</i>		Jengkol/ <i>Jengkol</i>	
	2023	2024*	2023	2024*
(1)	(26)	(27)	(28)	(29)
Lempuing	493,4	126	240,5	12
Lempuing Jaya	33	23	–	–
Mesuji	546	83	–	209
Sungai Menang	–	152	–	–
Mesuji Makmur	30	14	73	52
Mesuji Raya	472	124	611	513,5
Tulung Selapan	72	82,6	1.463,00	1.381,00
Cengal	6	–	–	–
Pedamaran	171	–	224	–
Pedamaran Timur	18	10	122	14
Tanjung Lubuk	259	50	46	139
Teluk Gelam	–	113	–	3
Kota Kayu Agung	–	–	–	–
Sirah Pulau Padang	105	–	–	–
Jejawi	–	90	–	188,5
Pampangan	3	–	15	–
Pangkalan Lampam	–	–	–	–
Air Sugihan	64	–	176,5	–
Ogan Komering Ilir	2.272,40	867,6	2.971,00	2.512,00

Lanjutan Tabel/*Continued Table* 5.1.13

Kecamatan <i>District</i>	Jeruk Besar/ <i>Pomelo</i>		Manggis/ <i>Mangosteen</i>	
	2023	2024*	2023	2024*
(1)	(30)	(31)	(32)	(33)
Lempuing	–	–	223,2	–
Lempuing Jaya	–	–	–	–
Mesuji	–	–	–	–
Sungai Menang	–	–	–	–
Mesuji Makmur	–	15,5	–	9,5
Mesuji Raya	–	–	–	–
Tulang Selapan	–	–	32	61
Cengal	–	–	–	–
Pedamaran	–	–	–	–
Pedamaran Timur	–	–	–	–
Tanjung Lubuk	–	–	2.476,00	11.622,00
Teluk Gelam	–	–	–	–
Kota Kayu Agung	–	–	–	–
Sirah Pulau Padang	–	–	–	1.584,00
Jejawi	–	–	–	120
Pampangan	–	–	–	98
Pangkalan Lampam	–	–	–	–
Air Sugihan	–	–	1,44	–
Ogan Komering Ilir	–	15,5	2.732,64	13.494,50

Lanjutan Tabel/*Continued Table* 5.1.13

Kecamatan <i>District</i>	<i>Melinjo/Gnetum/Melinjo</i>		<i>Nangka/Cempedak/Jackfruit</i>	
	2023	2024*	2023	2024*
(1)	(34)	(35)	(36)	(37)
Lempuing	799,5	15	1.977,00	576
Lempuing Jaya	–	–	15	40
Mesuji	–	100	2.147,00	300
Sungai Menang	–	–	–	–
Mesuji Makmur	46	12	201	8
Mesuji Raya	–	–	6.650,00	4.400,00
Tulung Selapan	16	21	474	1.198,00
Cengal	–	5	0,07	–
Pedamaran	55	–	297	–
Pedamaran Timur	32	5	162	11
Tanjung Lubuk	87	181	1.740,00	3.118,00
Teluk Gelam	–	–	–	4
Kota Kayu Agung	–	–	–	–
Sirah Pulau Padang	–	–	–	–
Jejawi	–	–	–	–
Pampangan	–	1	7	–
Pangkalan Lampam	–	–	–	4
Air Sugihan	315	–	1.811,00	–
Ogan Komering Ilir	1.350,50	340	15.481,07	9.659,00

Lanjutan Tabel/*Continued Table* 5.1.13

Kecamatan <i>District</i>	Nenas/Pineapple		Petai/Twisted Cluster Bean	
	2023	2024*	2023	2024*
(1)	(38)	(39)	(40)	(41)
Lempuing	20	93,6	820	20
Lempuing Jaya	–	–	–	–
Mesuji	161	160	–	756
Sungai Menang	–	–	–	–
Mesuji Makmur	–	–	180	47
Mesuji Raya	–	–	86	271,5
Tulung Selapan	1.329,00	1.327,50	2.013,00	2.446,00
Cengal	4	7	–	210
Pedamaran	5,5	–	129	–
Pedamaran Timur	24,9	32	127,5	38
Tanjung Lubuk	44	135	–	631,8
Teluk Gelam	–	–	–	7
Kota Kayu Agung	–	10	–	–
Sirah Pulau Padang	–	–	–	–
Jejawi	–	–	–	–
Pampangan	–	–	6	–
Pangkalan Lampam	0,5	–	–	–
Air Sugihan	36,15	–	223,5	–
Ogan Komering Ilir	1.625,05	1.765,10	3.585,00	4.427,30

Lanjutan Tabel/*Continued Table* 5.1.13

Kecamatan <i>District</i>	Rambutan/ <i>Rambutan</i>		Sawo/ <i>Sapodilla/Sawo</i>	
	2023	2024*	2023	2024*
(1)	(42)	(43)	(44)	(45)
Lempuing	12.960,00	100	1.742,00	246
Lempuing Jaya	–	–	–	–
Mesuji	2.583,00	800	–	49
Sungai Menang	–	–	–	–
Mesuji Makmur	1.162,00	265	439	21
Mesuji Raya	3.617,00	1.748,00	486	136
Tulung Selapan	20	326	94	80,8
Cengal	–	–	–	80
Pedamaran	65	–	137	–
Pedamaran Timur	243	27	–	–
Tanjung Lubuk	610	2.721,00	2.423,00	1.633,00
Teluk Gelam	–	24	–	31,5
Kota Kayu Agung	–	–	–	–
Sirah Pulau Padang	–	–	–	–
Jejawi	–	87	–	58
Pampangan	–	455	3,8	10
Pangkalan Lampam	–	–	–	–
Air Sugihan	2.203,00	–	1.465,00	–
Ogan Komering Ilir	23.463,00	6.553,00	6.789,80	2.345,30

Lanjutan Tabel/Continued Table 5.1.13

Kecamatan District	Sirsak/Soursop		Sukun/Breadfruit	
	2023	2024*	2023	2024*
(1)	(46)	(47)	(48)	(49)
Lempuing	72,59	74	1.066,79	65
Lempuing Jaya	–	–	–	–
Mesuji	–	126	–	118
Sungai Menang	–	–	–	–
Mesuji Makmur	2	8	70	17
Mesuji Raya	–	–	53	39,58
Tulung Selapan	222	178	145	133
Cengal	–	–	–	3,8
Pedamaran	43	–	76	–
Pedamaran Timur	99	23	220	22
Tanjung Lubuk	928	1.032,00	74	88
Teluk Gelam	–	32	–	40
Kota Kayu Agung	–	–	–	–
Sirah Pulau Padang	–	–	16,5	–
Jejawi	–	86,2	–	28,51
Pampangan	0,5	–	–	–
Pangkalan Lampam	–	–	–	–
Air Sugihan	96,16	–	147,17	–
Ogan Komering Ilir	1.463,25	1.559,20	1.868,46	554,89

Lanjutan Tabel/*Continued Table* 5.1.13

Kecamatan <i>District</i>	Buah naga/ <i>Dragon fruit</i>		<i>Lemon</i>	
	2023	2024*	2023	2024*
(1)	(50)	(51)	(52)	(53)
Lempuing	120	–	–	4
Lempuing Jaya	15	150	–	–
Mesuji	14.000,00	1.919,00	300	16
Sungai Menang	–	–	–	–
Mesuji Makmur	4.231,00	4,5	3	14,5
Mesuji Raya	–	–	–	10
Tulung Selapan	30	48,2	–	–
Cengal	208,8	30	–	–
Pedamaran	203	–	–	–
Pedamaran Timur	106	12	–	–
Tanjung Lubuk	30	6,4	1.279,00	1.145,00
Teluk Gelam	–	–	–	–
Kota Kayu Agung	–	–	–	–
Sirah Pulau Padang	–	–	–	–
Jejawi	–	44	–	–
Pampangan	110	8	–	–
Pangkalan Lampam	–	–	–	–
Air Sugihan	692	–	–	–
Ogan Komering Ilir	19.745,80	2.222,10	1.582,00	1.189,50

Lanjutan Tabel/*Continued Table* 5.1.13

Kecamatan <i>District</i>	Lengkeng/ <i>Dimocarpus Longan</i>	
	2023	2024*
(1)	(54)	(55)
Lempuing	998	25
Lempuing Jaya	–	–
Mesuji	950	165
Sungai Menang	–	81
Mesuji Makmur	452	11
Mesuji Raya	–	–
Tulung Selapan	88	14,5
Cengal	10	30
Pedamaran	243	–
Pedamaran Timur	63	12
Tanjung Lubuk	638	360
Teluk Gelam	–	8,5
Kota Kayu Agung	–	–
Sirah Pulau Padang	9	–
Jejawi	–	147
Pampangan	–	–
Pangkalan Lampam	–	–
Air Sugihan	967	–
Ogan Komering Ilir	4.418,00	854

Catatan/*Note*: *Angka SementaraSumber/*Source*: Badan Pusat Statistik, Statistik Pertanian Hortikultura SPH–BST/BPS–Statistics Indonesia, *Agricultural Statistic for Horticulture SPH–BST*

Tabel
Table 5.1.14**Produksi Buah–Buahan dan Sayuran Tahunan Menurut Jenis Tanaman di Kabupaten Ogan Komering Ilir (kuintal), 2021–2024**
Production of Annual Fruits and Vegetables by Kind of Plant in Ogan Komering Ilir Regency (quintal), 2021–2024

Jenis Tanaman/Kind of Plants	2021	2022	2023	2024*
(1)	(2)	(3)	(4)	(5)
Buah–Buahan/Fruits:				
Alpukat/Avocado	1.490,35	2.885,25	4.674,92	5.208,35
Anggur/Grape	–	19,5	235,55	400,6
Apel/Apple	–	–	–	–
Belimbing/Star Fruit	1.760,45	1.683,50	1.595,70	429
Buah Naga/Dragon Fruit	3.032,00	9.497,10	19.745,80	2.222,10
Duku/Langsat/Kokosan	270.295,50	28.038,30	2.381,50	15.328,15
Durian	13.814,97	3.494,60	12.998,20	7.069,00
Jambu Air/Water Apple	16.070,60	2.826,38	4.679,30	1.609,40
Jambu Biji/Guava	4.450,80	1.503,09	2.272,40	867,6
Jeruk Pamelon/Pomelo	–	–	–	15,5
Jeruk Lemon/Lemon	60	374,75	1.582,00	1.189,50
Jeruk Siam/Kepron/Orange/Tangerine	27.655,90	28.629,00	17.723,00	19.158,80
Lengkeng/Longan	2.301,00	3.983,17	4.418,00	854
Mangga/Mango	80.096,88	85.889,60	49.292,70	10.487,90
Manggis/Mangosteen	3.594,16	1.534,00	2.732,64	13.494,50
Nenas/Pineapple	1.996,19	1.877,95	1.625,05	1.765,10
Nangka/Cempedak/Jackfruit	8.087,45	16.024,00	15.481,07	9.659,00
Pepaya/Papaya	16.129,13	15.876,50	49.243,80	64.864,81

Lanjutan Tabel/*Continued Table* 5.1.14

Jenis Tanaman/ <i>Kind of Plants</i>	2021	2022	2023	2024*
(1)	(2)	(3)	(4)	(5)
Pisang/ <i>Banana</i>	107.662,07	101.030,56	136.690,90	143.619,00
Rambutan/ <i>Rambutan</i>	40.848,00	40.165,00	23.463,00	6.553,00
Salak/ <i>Snakefruit</i>	57,82	62,5	73,57	75
Sawo/ <i>Sapodilla/Sawo</i>	5.574,62	5.568,29	6.789,80	2.345,30
Sirsak/ <i>Soursop</i>	522,93	338,4	1.463,25	1.559,20
Sukun/ <i>Breadfruit</i>	1.576,03	1.603,00	1.868,46	554,89
Sayuran/<i>Vegetables:</i>				
Melinjo/ <i>Gnetum/Melinjo</i>	3.978,00	2.362,00	1.350,50	340
Petai/ <i>Twisted Cluster Bean</i>	7.490,25	3.673,00	3.585,00	4.427,30
Jengkol/ <i>Jengkol</i>	7.862,80	4.780,00	2.971,00	2.512,00

Catatan/*Note:* * Angka SementaraSumber/*Source:* Badan Pusat Statistik, Statistik Pertanian Hortikultura SPH–BST/BPS–*Statistics Indonesia, Agricultural Statistic for Horticulture SPH–BST*

5.2 PERKEBUNAN ESTATE CROPS

Tabel 5.2.1 **Luas Areal Tanaman Perkebunan Menurut Kecamatan dan Jenis Tanaman di Kabupaten Ogan Komering Ilir (ha), 2023 dan 2024**
Planted Area of Estate Crops by District and Type of Crops in Ogan Komering Ilir Regency (ha), 2023 and 2024

Kecamatan <i>District</i>	Kelapa Sawit/Oil Palm		Kelapa/Coconut	
	2023	2024	2023	2024
(1)	(2)	(3)	(4)	(5)
Lempuing	15	15	25	25
Lempuing Jaya	9.333	9.333	342	342
Mesuji	1.463	1.463	27	27
Sungai Menang	175	175	219	219
Mesuji Makmur	2.327	2.305	22	22
Mesuji Raya	680	680	36	36
Tulung Selapan	187	191	184	184
Cengal	60	60	47	47
Pedamaran	531	531	63	63
Pedamaran Timur	1.707	1.707	14	14
Tanjung Lubuk	887	892	34	34
Teluk Gelam	891	891	21	21
Kota Kayu Agung	320	320	124	124
Sirah Pulau Padang	–	–	169	169
Jejawi	244	244	214	214
Pampangan	–	1	25	25
Pangkalan Lampam	163	165	112	112
Air Sugihan	3.042	3.042	577	577
Ogan Komering Ilir	22.025	22.015	2.255	2.255

Lanjutan Tabel/Continued Table 5.2.1

Kecamatan District	Karet/Rubber		Kopi/Coffee	
	2023	2024	2023	2024
(1)	(6)	(7)	(8)	(9)
Lempuing	12.505	12.505	10	10
Lempuing Jaya	5.620	5.320	16	16
Mesuji	4.794	4.794	27	27
Sungai Menang	11.832	11.813	15	15
Mesuji Makmur	20.412	19.702	10	10
Mesuji Raya	4.586	4.586	5	8
Tulung Selapan	32.236	32.236	–	–
Cengal	26.955	26.955	–	–
Pedamaran	890	890	5	5
Pedamaran Timur	3.718	3.718	1	1
Tanjung Lubuk	2.772	2.772	304	304
Teluk Gelam	1055	1055	18	18
Kota Kayu Agung	342	342	–	–
Sirah Pulau Padang	75	75	–	–
Jejawi	1.215	1.215	3	3
Pampangan	8.872	8.871	–	–
Pangkalan Lampam	17.434	17.452	–	–
Air Sugihan	583	583	397	397
Ogan Komering Ilir	155.896	154.884	811	814

Lanjutan Tabel/*Continued Table* 5.2.1

Kecamatan <i>District</i>	Kakao/ <i>Cocoa</i>		Tebu/ <i>Sugar cane</i>	
	2023	2024	2023	2024
(1)	(10)	(11)	(12)	(13)
Lempuing	9	9	–	–
Lempuing Jaya	21	21	–	–
Mesuji	27	27	–	–
Sungai Menang	–	–	–	–
Mesuji Makmur	17	17	2.136	3.205
Mesuji Raya	10	10	–	–
Tulung Selapan	–	–	–	–
Cengal	–	–	–	–
Pedamaran	14	14	–	–
Pedamaran Timur	3	3	–	–
Tanjung Lubuk	37	37	–	–
Teluk Gelam	18	16	3	3
Kota Kayu Agung	10	10	–	–
Sirah Pulau Padang	–	–	–	–
Jejawi	–	–	–	–
Pampangan	–	–	5	–
Pangkalan Lampam	–	–	–	–
Air Sugihan	–	–	–	–
Ogan Komering Ilir	166	164	2.144	3.208

Lanjutan Tabel/*Continued Table 5.2.1*

Kecamatan <i>District</i>	Teh/ <i>Tea</i>		Tembakau/ <i>Tobacco</i>	
	2023	2024	2023	2024
(1)	(14)	(15)	(16)	(17)
Lempuing	-	-	-	-
Lempuing Jaya	-	-	-	-
Mesuji	-	-	-	-
Sungai Menang	-	-	-	-
Mesuji Makmur	-	-	-	-
Mesuji Raya	-	-	-	-
Tulung Selapan	-	-	-	-
Cengal	-	-	-	-
Pedamaran	-	-	-	-
Pedamaran Timur	-	-	-	-
Tanjung Lubuk	-	-	-	-
Teluk Gelam	-	-	-	-
Kota Kayu Agung	-	-	-	-
Sirah Pulau Padang	-	-	-	-
Jejawi	-	-	-	-
Pampangan	-	-	-	-
Pangkalan Lampam	-	-	-	-
Air Sugihan	-	-	-	-
Ogan Komering Ilir	-	-	-	-

Sumber/*Source*: Dinas Perkebunan dan Peternakan Kabupaten Ogan Komering Ilir/ *Plantation and Animal Husbandary Service of Ogan Komering Ilir Regency*

Tabel 5.2.2
Table**Produksi Perkebunan Menurut Kecamatan dan Jenis Tanaman di Kabupaten Ogan Komering Ilir (ribu ton), 2023 dan 2024****Production of Estates by District and Type of Crops in Ogan Komering Ilir Regency (thousand ton), 2023 and 2024**

Kecamatan <i>District</i>	Kelapa Sawit/Oil Palm		Kelapa/Coconut	
	2023	2024*	2023	2024*
	(1)	(2)	(3)	(4)
Lempuing	152	152	19	19
Lempuing Jaya	105.500	105.100	377	383
Mesuji	18.500	18.302	28	28
Sungai Menang	658	753	148	149
Mesuji Makmur	19.235	19.130	12	12
Mesuji Raya	4.520	4.580	34	35
Tulung Selapan	17	16	215	217
Cengal	160	161	15	15
Pedamaran	4.718	4.434	28	29
Pedamaran Timur	16.095	16.023	8	9
Tanjung Lubuk	4.849	4.849	25	25
Teluk Gelam	10.112	10.115	10	10
Kota Kayu Agung	2.503	2.400	–	50
Sirah Pulau Padang	–	–	50	55
Jejawi	1.765	1.768	370	372
Pampangan	–	–	17	18
Pangkalan Lampam	280	205	95	95
Air Sugihan	21.181	21.181	360	364
Ogan Komering Ilir	210.245	209.169	1.811	1.885

Lanjutan Tabel/*Continued Table* 5.2.2

Kecamatan <i>District</i>	Karet/ <i>Rubber</i>		Kopi/ <i>Coffee</i>	
	2023	2024*	2023	2024*
(1)	(6)	(7)	(8)	(9)
Lempuing	15.531	15.557	6	6
Lempuing Jaya	5.530	5.560	9	9
Mesuji	4.982	4.989	3	3
Sungai Menang	4.700	4.704	3	3
Mesuji Makmur	18.420	17.307	6	7
Mesuji Raya	51.510	50.311	–	1
Tulung Selapan	30.525	30.320	–	–
Cengal	22.930	22.632	–	–
Pedamaran	497	497	–	3
Pedamaran Timur	5.207	5.207	–	–
Tanjung Lubuk	2.634	2.635	175	192
Teluk Gelam	310	310	25	25
Kota Kayu Agung	98	98	–	–
Sirah Pulau Padang	63	64	–	–
Jejawi	5.002	5.007	1	1
Pampangan	9.023	9.023	–	–
Pangkalan Lampam	15.721	15.824	–	–
Air Sugihan	400	400	109	108
Ogan Komering Ilir	193.083	190.445	337	358

Lanjutan Tabel/*Continued Table* 5.2.2

Kecamatan <i>District</i>	Kakao/ <i>Cocoa</i>		Tebu/ <i>Sugar cane</i>	
	2023	2024*	2023	2024*
(1)	(10)	(11)	(12)	(13)
Lempuing	10	11	–	–
Lempuing Jaya	40	39	–	–
Mesuji	13	14	–	–
Sungai Menang	–	–	–	–
Mesuji Makmur	9	9	150.000	80.000
Mesuji Raya	4	5	–	–
Tulung Selapan	–	–	–	–
Cengal	–	–	–	–
Pedamaran	3	4	–	–
Pedamaran Timur	1	1	–	–
Tanjung Lubuk	12	11	–	–
Teluk Gelam	5	5	180	–
Kota Kayu Agung	3	4	–	–
Sirah Pulau Padang	–	–	–	–
Jejawi	–	–	–	–
Pampangan	–	–	–	–
Pangkalan Lampam	–	–	–	–
Air Sugihan	–	–	–	–
Ogan Komering Ilir	100	103	150.180	80.000

Lanjutan Tabel/*Continued Table* 5.2.2

Kecamatan <i>District</i>	Teh/ <i>Tea</i>		Tembakau/ <i>Tobacco</i>	
	2023	2024*	2023	2024*
(1)	(14)	(15)	(16)	(17)
Lempuing	-	-	-	-
Lempuing Jaya	-	-	-	-
Mesuji	-	-	-	-
Sungai Menang	-	-	-	-
Mesuji Makmur	-	-	-	-
Mesuji Raya	-	-	-	-
Tulung Selapan	-	-	-	-
Cengal	-	-	-	-
Pedamaran	-	-	-	-
Pedamaran Timur	-	-	-	-
Tanjung Lubuk	-	-	-	-
Teluk Gelam	-	-	-	-
Kota Kayu Agung	-	-	-	-
Sirah Pulau Padang	-	-	-	-
Jejawi	-	-	-	-
Pampangan	-	-	-	-
Pangkalan Lampam	-	-	-	-
Air Sugihan	-	-	-	-
Ogan Komering Ilir	-	-	-	-

Catatan/*Note*: Data Produksi Perkebunan Kabupaten Ogan Komering Ilir

Sumber/*Source*: Dinas Perkebunan dan Peternakan Kabupaten Ogan Komering Ilir/*Plantation and Animal Husbandary Service of Ogan Komering Ilir Regency*

Tabel
Table 5.2.3**Luas Areal Tanaman Perkebunan Rakyat Menurut Jenis Tanaman di Kabupaten Ogan Komering Ilir (ha), 2020–2024**
Area of Smallholder by Type of Crops in Ogan Komering Ilir Regency (ha), 2020–2024

Jenis Tanaman Type of Crops	2020	2021	2022	2023	2024*
(1)	(2)	(3)	(4)	(5)	(6)
Tanaman tahunan Perennial crops					
Kelapa sawit/Oil palm	22,18	21,45	21,61	22,03	22,02
Kelapa/Coconut	2,26	1,68	2,26	2,26	2,26
Karet/Rubber	158,57	155,28	156,56	155,9	154,88
Kopi/Coffee	0,81	0,81	0,81	0,81	0,81
Kakao/Cocoa	0,17	0,16	0,16	0,16	0,16
Teh/Tea	–	–	–	–	–
Jambu mete/Cashew	–	–	–	–	–
Pala/Nutmeg	–	–	–	–	–
Lada/Papper	–	–	–	–	–
Tanaman semusim Seasonal crops					
Tebu/Sugar cane	0,43	1,86	1,89	2,14	3,208
Tembakau/Tobacco	–	–	–	–	–

Sumber/Source: Dinas Perkebunan dan Peternakan Kabupaten Ogan Komering Ilir/ Plantation and Animal Husbandary Service of Ogan Komering Ilir Regency

Tabel
Table 5.2.4

Produksi Perkebunan Rakyat Menurut Jenis Tanaman di Kabupaten Ogan Komering Ilir (ribu ton), 2020–2024
Production of Smallholder by Type of Crops in Ogan Komering Ilir Regency (thousand ton), 2020–2024

Jenis Tanaman Type of Crops	2020	2021	2022	2023	2024*
(1)	(2)	(3)	(4)	(5)	(6)
Tanaman tahunan Perennial crops					
Kelapa sawit/ <i>Oil palm</i>	1,38	1,53	1,71	1,8	1,89
Kelapa/ <i>Coconut</i>	203,19	206,11	206,54	210,3	209,17
Karet/ <i>Rubber</i>	143,43	190,57	192,47	193,1	190,45
Kopi/ <i>Coffee</i>	0,33	0,34	0,34	0,3	0,36
Kakao/ <i>Cocoa</i>	0,09	0,11	0,10	0,1	0,10
Teh/ <i>Tea</i>	–	–	–	–	–
Cengkeh/ <i>Clove</i>	–
Jambu mete/ <i>Cashew</i>	–
Pala/ <i>Nutmeg</i>	–
Lada/ <i>Pepper</i>
Tanaman semusim Seasonal crops					
Tebu/ <i>Sugar cane</i>	13,14	1,35	128,35	150,2	80,00
Tembakau/ <i>Tobacco</i>	–	–	–	–	–

Catatan/Note: *Angka sementara

Sumber/Source: Dinas Perkebunan dan Peternakan Kabupaten Ogan Komering Ilir / *Plantation and Animal Husbandary Service of Ogan Komering Ilir Regency*

5.3 PETERNAKAN LIVESTOCK

Tabel 5.3.1 **Populasi Ternak Menurut Kecamatan dan Jenis Ternak di Kabupaten Ogan Komering Ilir, 2024**
Livestock Population by Subdistrict and Kind of Livestock in Ogan Komering Ilir Regency, 2024

Kecamatan Subdistrict	Sapi Perah Dairy Cattle	Sapi Potong Beef Cattle	Kerbau Buffalo
(1)	(2)	(3)	(4)
Lempuing	–	4.968	3
Lempuing Jaya	–	2.864	–
Mesuji	–	3.167	–
Sungai Menang	–	815	155
Mesuji Makmur	–	2.345	–
Mesuji Raya	–	4.567	156
Tulung Selapan	–	2.332	957
Cengal	–	1.535	1.435
Pedamaran	–	1.420	589
Pedamaran Timur	–	2.720	1.151
Tanjung Lubuk	–	1.202	186
Teluk Gelam	–	439	6
Kota Kayu Agung	–	805	–
Sirah Pulau Padang	–	369	54
Jejawi	–	1.815	1.010
Pampangan	–	2.087	1.711
Pangkalan Lampam	–	1.997	2.711
Air Sugihan	–	1.105	20
Ogan Komering Ilir	–	36.552	10.144

Lanjutan Tabel/*Continued Table* 5.3.1

Kecamatan Subdistrict	Kambing Goat	Domba Sheep	Babi Pig
(1)	(6)	(7)	(8)
Lempuing	4.813	966	92
Lempuing Jaya	5.482	790	1.890
Mesuji	6.790	145	207
Sungai Menang	8.687	68	–
Mesuji Makmur	6.667	240	110
Mesuji Raya	2.964	90	180
Tulung Selapan	1.203	4	–
Cengal	5.872	–	–
Pedamaran	663	80	–
Pedamaran Timur	3.670	3	–
Tanjung Lubuk	2.296	232	–
Teluk Gelam	1.655	68	–
Kota Kayu Agung	1.623	24	–
Sirah Pulau Padang	1.914	598	–
Jejawi	3.799	–	–
Pampangan	2.031	321	–
Pangkalan Lampam	1.117	55	–
Air Sugihan	1.155	–	–
Ogan Komerang Ilir	62.401	3.684	2.479

Lanjutan Tabel/*Continued Table 5.3.1*

Kecamatan Subdistrict	Kuda Horse	Kelinci Rabbit
(1)	(9)	(10)
Lempuing	–	–
Lempuing Jaya	–	73
Mesuji	–	87
Sungai Menang	–	–
Mesuji Makmur	–	–
Mesuji Raya	–	15
Tulung Selapan	–	–
Cengal	–	–
Pedamaran	–	–
Pedamaran Timur	–	–
Tanjung Lubuk	–	–
Teluk Gelam	–	47
Kota Kayu Agung	–	–
Sirah Pulau Padang	–	–
Jejaw	–	–
Pampangan	–	6
Pangkalan Lampam	–	–
Air Sugihan	–	–
Ogan Komering Ilir	–	228

Catatan/Notes : * Angka Sementara / Preliminary Figures

Sumber/Source: Dinas Perkebunan dan Peternakan Kabupaten Ogan Komering Ilir / Plantation and Animal Husbandary Service of Ogan Komering Ilir Regency

Tabel
Table 5.3.2

Jumlah Ternak yang Dipotong Menurut Kecamatan dan Jenis Ternak di Kabupaten Ogan Komering Ilir, 2024
Livestock Slaughtered by Sub District and Kind of Livestock in Ogan Komering Ilir Regency, 2024

Kecamatan Subdistrict	Sapi Potong Beef Cattle	Kerbau Buffalo	Kuda Horse
(1)	(2)	(3)	(4)
Lempuing	684	–	–
Lempuing Jaya	304	–	–
Mesuji	233	–	–
Sungai Menang	135	1	–
Mesuji Makmur	265	–	–
Mesuji Raya	302	1	–
Tulang Selapan	222	27	–
Cengal	153	33	–
Pedamaran	74	9	–
Pedamaran Timur	211	3	–
Tanjung Lubuk	92	1	–
Teluk Gelam	96	5	–
Kota Kayu Agung	892	1	–
Sirah Pulau Padang	80	–	–
Jejawi	102	25	–
Pampangan	60	82	–
Pangkalan Lampam	51	101	–
Air Sugihan	257	1	–
Ogan Komering Ilir	4.213	290	–

Lanjutan Tabel/*Continued Table 5.3.2*

Kecamatan <i>Subdistrict</i>	Kambing <i>Goat</i>	Domba <i>Sheep</i>	Babi <i>Pig</i>
(1)	(6)	(7)	(8)
Lempuing	742	2	113
Lempuing Jaya	493	2	45
Mesuji	459	–	4
Sungai Menang	287	–	–
Mesuji Makmur	399	8	–
Mesuji Raya	345	–	–
Tulung Selapan	372	–	–
Cengal	679	–	–
Pedamaran	131	–	–
Pedamaran Timur	221	–	–
Tanjung Lubuk	258	3	13
Teluk Gelam	224	–	–
Kota Kayu Agung	196	–	–
Sirah Pulau Padang	141	–	–
Jejawi	195	–	–
Pampangan	98	–	–
Pangkalan Lampam	94	2	–
Air Sugihan	239	–	–
Ogan Komering Ilir	5.573	17	175

Catatan/Notes : * Angka Sementara / *Preliminary Figures*

Sumber/Source : Dinas Perkebunan dan Peternakan Kabupaten Ogan Komering Ilir / *Estate and Animal Husbandary Service of Ogan Komering Ilir Regency*

Tabel
Table 5.3.3**Populasi Unggas Menurut Kecamatan dan Jenis Unggas di Kabupaten Ogan Komering Ilir, 2024**
Poultry Population by Subdistrict and Kind of Poultry in Ogan Komering Ilir Regency, 2024

Kecamatan Subdistrict	Ayam Kampung Native Chicken	Ayam Petelur Layer	Ayam Pedaging Broiler	Itik/Itik Manila Duck Muscovy Duck
(1)	(2)	(3)	(4)	(5)
Lempuing	11.295	–	110.040	2.936
Lempuing Jaya	50.500	4.560	74.951	1.818
Mesuji	36.615	13.700	38.052	214
Sungai Menang	9.025	900	24.410	830
Mesuji Makmur	13.000	–	369.000	215
Mesuji Raya	1.583	3.500	460.100	105
Tulung Selapan	41.376	2.060	–	18.625
Cengal	1.219	–	24.925	1.852
Pedamaran	8.212	–	180.000	3.197
Pedamaran Timur	1.702	–	–	350
Tanjung Lubuk	2.676	–	–	2.140
Teluk Gelam	1.700	2.500	11.350	1.343
Kota Kayu Agung	9.284	–	1.562.319	2.802
Sirah Pulau Padang	34.154	–	–	26.590
Jejawi	2.019	–	13.742	942
Pampangan	40.105	25	–	22.985
Pangkalan Lampam	4.290	–	142.688	3.095
Air Sugihan	–	–	–	–
Ogan Komering Ilir	268.755	27.245	3.011.577	90.039

Catatan/Notes : * Angka Sementara/ Preliminary Figures

Sumber/Source: Dinas Perkebunan dan Peternakan Kabupaten Ogan Komering Ilir / Plantation and Animal Husbandary Service of Ogan Komering Ilir Regency

5.4 PERIKANAN FISHERY

Tabel 5.4.1 Jumlah Rumah Tangga Perikanan Tangkap Menurut Kecamatan dan Subsektor di Kabupaten Ogan Komering Ilir, 2023 dan 2024
Number of Fish Capture Households by Subdistrict and Subsector in Ogan Komering Ilir Regency, 2023 and 2024

Kecamatan Subdistrict	Perikanan Laut Marine Fisheries		Perairan Umum Inland Water		Jumlah Total	
	2023 *	2024	2023 *	2024	2023 *	2024
(1)	(2)	(3)	(4)	(5)	(6)	(7)
Lempuing	–	–	1	1	1	1
Lempuing Jaya	–	–	1	1	1	1
Mesuji	–	–	–	–	–	–
Sungai Menang	4	4	4	4	8	8
Mesuji Makmur	–	–	–	–	–	–
Mesuji Raya	–	–	–	–	–	–
Tulang Selapan	550	550	550	550	1.100	1.100
Cengal	244	244	244	244	488	488
Pedamaran	–	–	295	295	295	295
Pedamaran Timur	–	–	–	–	–	–
Tanjung Lubuk	–	–	–	–	–	–
Teluk Gelam	–	–	1	1	1	1
Kota Kayu Agung	–	–	953	953	953	953
Sirah Pulau Padang	–	–	1.290	1.290	1.290	1.290
Jejawi	–	–	1.525	1.525	1.525	1.525
Pampangan	–	–	448	448	448	448
Pangkalan Lampam	–	–	1	1	1	875
Air Sugihan	–	–	–	–	–	7
Ogan Komering Ilir	798	798	5.313	5.313	6.111	6.116

Catatan/Notes: * Berdasarkan data yang terdaftar pada aplikasi KUSUKA (Kartu Pelaku Usaha Perikanan)/ Based On the Data registered on KUSUKE Application

Sumber/Source: Dinas Kelautan dan Perikanan Kabupaten Ogan Komering Ilir/ Fishery and Ocean Service of Ogan Komering Ilir Regency

Tabel
Table 5.4.2**Produksi Perikanan Tangkap Menurut Kecamatan dan Subsektor di Kabupaten Ogan Komering Ilir (ton), 2023 dan 2024**
Production of Fish Capture by Subdistrict and Subsector in Ogan Komering Ilir Regency (ton), 2023 and 2024

Kecamatan Subdistrict	Perikanan Laut Marine Fisheries		Perairan Umum Inland Water		Jumlah Total	
	2023	2024	2023	2024	2023	2024
(1)	(2)	(3)	(4)	(5)	(6)	(7)
Lempuing	–	–	62	16	62	16
Lempuing Jaya	–	–	2.593	2.554	2.593	2.554
Mesuji	–	–	33	20	33	20
Sungai Menang	8.187	6.623	227	124	8.414	6.747
Mesuji Makmur	–	–	–	–	–	–
Mesuji Raya	–	–	50	30	50	30
Tulung Selapan	14.440	11.628	2.070	1.463	16.510	13.091
Cengal	12.031	11.125	53	27	12.084	11.152
Pedamaran	–	–	3.561	5.220	3.561	5.220
Pedamaran Timur	–	–	25	28	25	28
Tanjung Lubuk	–	–	142	58	142	58
Teluk Gelam	–	–	213	99	213	99
Kota Kayu Agung	–	–	2.160	2.382	2.160	2.382
Sirah Pulau Padang	–	–	2.849	2.242	2.849	2.242
Jejawi	–	–	2.866	3.408	2.866	3.408
Pampangan	–	–	2.891	3.371	2.891	3.371
Pangkalan Lampam	–	–	160	20	160	20
Air Sugihan	1.060	1.190	252	157	1.312	1.347
Ogan Komering Ilir	35.718	30.566	20.207	21.219	55.925	51.785

Sumber/Source: Dinas Kelautan dan Perikanan Kabupaten Ogan Komering Ilir/ Fishery and Ocean Service of Ogan Komering Ilir Regency

Tabel
Table 5.4.3

Jumlah Kelompok Rumah Tangga Perikanan Budidaya Menurut Kecamatan dan Jenis Budidaya di Kabupaten Ogan Komering Ilir, 2024
Number of Aquaculture Households Groups by Subdistrict and Type of Aquaculture in Ogan Komering Ilir Regency, 2024

Kecamatan <i>Subdistrict</i>	Budidaya Laut <i>Marine Culture</i>	Tambak <i>Brackish Water Pond</i>	Kolam Fresh <i>Water Pond</i>	Keramba <i>Cage</i>
(1)	(2)	(3)	(4)	(5)
Lempuing	–	–	24	–
Lempuing Jaya	–	–	2	–
Mesuji	–	–	8	–
Sungai Menang	–	–	–	–
Mesuji Makmur	–	–	3	–
Mesuji Raya	–	–	3	–
Tulung Selapan	–	–	1	–
Cengal	–	–	–	–
Pedamaran	–	–	–	–
Pedamaran Timur	–	–	2	–
Tanjung Lubuk	–	–	4	–
Teluk Gelam	–	–	12	–
Kota Kayu Agung	–	–	14	6
Sirah Pulau Padang	–	–	4	19
Jejawi	–	–	–	7
Pampangan	–	–	11	–
Pangkalan Lampam	–	–	–	–
Air Sugihan	–	–	–	–
Ogan Komering Ilir	–	–	88	32

Lanjutan Tabel/*Continued Table 5.4.3*

Kecamatan <i>Subdistrict</i>	Jaring Apung <i>Floating Cage Net</i>	Sawah <i>Paddy Field</i>	Jumlah <i>Total</i>
(1)	(6)	(7)	(8)
Lempuing	–	–	–
Lempuing Jaya	–	–	–
Mesuji	–	–	–
Sungai Menang	–	–	–
Mesuji Makmur	–	–	–
Mesuji Raya	–	–	–
Tulung Selapan	–	–	–
Cengal	–	–	–
Pedamaran	–	–	–
Pedamaran Timur	–	–	–
Tanjung Lubuk	–	–	–
Teluk Gelam	–	–	–
Kota Kayu Agung	–	–	–
Sirah Pulau Padang	–	–	–
Jejawi	–	–	–
Pampangan	–	–	–
Pangkalan Lampam	–	–	–
Air Sugihan	–	–	–
Ogan Komering Ilir	–	–	–

Sumber/*Source*: Dinas Kelautan dan Perikanan Kabupaten Ogan Komering Ilir/ *Fishery and Ocean Service of Ogan Komering Ilir Regency*

Tabel
Table 5.4.4**Produksi Perikanan Budidaya Menurut Kecamatan dan Subsektor di Kabupaten Ogan Komering Ilir (ton), 2024**
Production of Aquaculture by Subdistrict and Subsector in Ogan Komering Ilir Regency (ton), 2024

Kecamatan Subdistrict	Budidaya Laut Marine Culture	Tambak Brackish Water Pond	Kolam Fresh Water Pond	Keramba Cage
(1)	(2)	(3)	(4)	(5)
Lempuing	–	–	5.331	39
Lempuing Jaya	–	–	2.916	43
Mesuji	–	–	2.111	–
Sungai Menang	–	62.720	53	69
Mesuji Makmur	–	–	58	–
Mesuji Raya	–	–	304	13
Tulung Selapan	–	24.315	107	30
Cengal	–	6.089	91	16
Pedamaran	–	–	216	98
Pedamaran Timur	–	–	53	–
Tanjung Lubuk	–	–	176	11
Teluk Gelam	–	–	23	26
Kota Kayu Agung	–	–	356	2.048
Sirah Pulau Padang	–	–	1.213	3.452
Jejawi	–	–	536	3.403
Pampangan	–	–	175	390
Pangkalan Lampam	–	–	22	6
Air Sugihan	–	–	26	–
Ogan Komering Ilir	–	93.124	13.767	9.644

Lanjutan Tabel/Continued Table 5.4.4

Kecamatan Subdistrict	Jaring Apung Floating Cage Net	Sawah Paddy Field	Jumlah Total
(1)	(6)	(7)	(8)
Lempuing	–	–	5.370
Lempuing Jaya	–	–	2.959
Mesuji	–	–	2.111
Sungai Menang	–	–	62.842
Mesuji Makmur	–	–	58
Mesuji Raya	–	–	317
Tulung Selapan	–	–	24.452
Cengal	–	–	6.196
Pedamaran	–	–	314
Pedamaran Timur	–	–	53
Tanjung Lubuk	–	–	187
Teluk Gelam	–	–	49
Kota Kayu Agung	–	–	2.404
Sirah Pulau Padang	–	–	4.665
Jejawi	–	–	3.939
Pampangan	–	–	565
Pangkalan Lampam	–	–	28
Air Sugihan	–	–	26
Ogan Komerling Ilir	–	–	116.535

Sumber/Source: Dinas Kelautan dan Perikanan Kabupaten Ogan Komerling Ilir/ Fishery and Ocean Service of Ogan Komerling Ilir Regency

Tabel
Table 5.4.5**Jumlah Perahu/Kapal Menurut Kecamatan dan Jenis Kapal di Kabupaten Ogan Komering Ilir, 2024**
Number of Fishing Boats by Subdistrict and Type of Boat in Ogan Komering Ilir Regency, 2024

Kecamatan Subdistrict	Perahu Tanpa Motor Nonpowered Boat	Perahu Motor Tempel Outboard Motorboat	Kapal Motor Inboard Motorboat
(1)	(2)	(3)	(4)
Lempuing	–	1	–
Lempuing Jaya	–	1	–
Mesuji	–	–	–
Sungai Menang	–	4	–
Mesuji Makmur	–	–	–
Mesuji Raya	–	–	–
Tulung Selapan	1	549	–
Cengal	12	232	–
Pedamaran	52	243	–
Pedamaran Timur	–	–	–
Tanjung Lubuk	–	–	–
Teluk Gelam	–	1	–
Kota Kayu Agung	55	898	–
Sirah Pulau Padang	19	1.271	–
Jejawi	29	1.496	–
Pampangan	–	448	–
Pangkalan Lampam	–	1	–
Air Sugihan	–	–	–
Ogan Komering Ilir	168	5.145	–


Sumber/Source: Dinas Kelautan dan Perikanan Kabupaten Ogan Komering Ilir/ Fishery and Ocean Service of Ogan Komering Ilir Regency

6

INDUSTRI, PERTAMBANGAN, DAN ENERGI

Industry, Mining, and Energy

**Jumlah Pengguna PLN dan PDAM di
Kabupaten Ogan Komering Ilir (pelanggan), 2024**
*Number of Users of Electricity and Water Utility in Ogan
Komering Ilir Regency (customers), 2024*



Pelanggan PLN
PLN Customers

95.956



Pelanggan PDAM
PDAM Customers

8.762

Sumber/Source: PDAM Cabang Kayuagung dan PT PLN (Persero) Wilayah Sumsel,
Jambi, dan Bengkulu/ *PDAM Kayuagung Branck and PT PLN (Persero) of Sumsel,
Jambi, and Bengkulu Region*

PENJELASAN TEKNIS

1. Pelanggan adalah individu atau kelompok, baik rumah tangga, perusahaan atau institusi non profit yang membeli air bersih dari perusahaan air bersih.
2. Air disalurkan adalah volume air bersih dari perusahaan air bersih

TECHNICAL NOTES

1. *Lorem ipsum dolor sit amet, Customers are individuals or groups, whether household, company or non-profit institutions that buy water supply from water supply establishment.*
2. *Distributed water is the volume of water supply from water supply establishment.*

<https://okikab.bps.go.id>

<https://okikab.bps.go.id>

ULASAN

Air dan listrik merupakan kebutuhan dasar makhluk hidup, termasuk manusia. Keduanya diperlukan untuk menyokong kehidupan sehari-hari. Tanpa air dan listrik, manusia akan sulit beraktivitas dan memenuhi keperluannya.

PLN menggunakan tenaga diesel sebagai sumber tenaga pembangkit listrik. Jumlah pelanggan listrik di Kabupaten Ogan Komering Ilir terus meningkat, di mana pada tahun 2024 sebanyak 95.956.

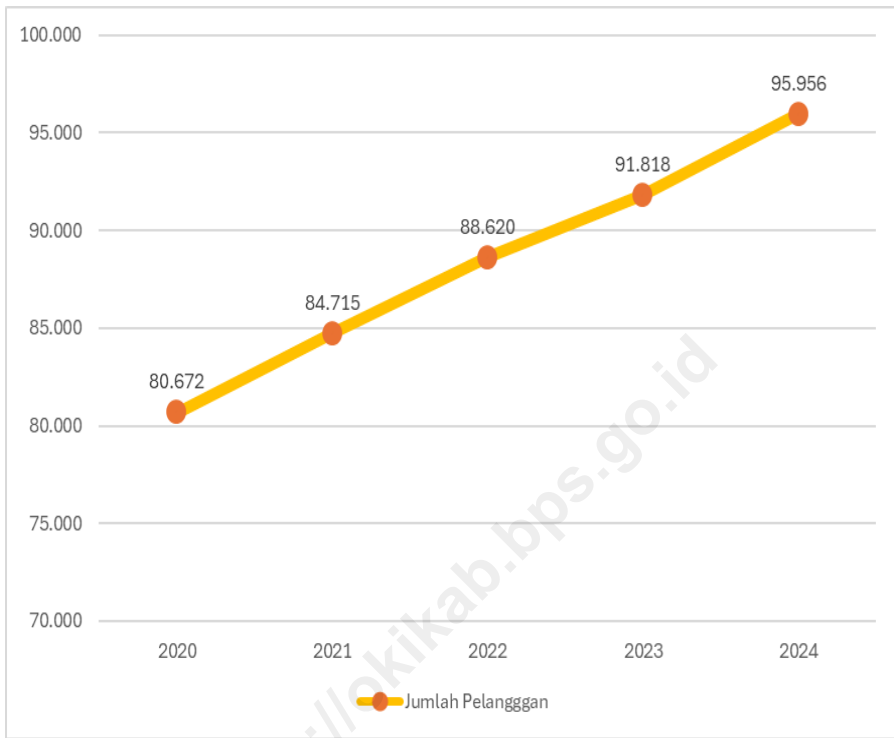
Jumlah pelanggan PDAM pada tahun 2024 sebanyak 8.762 dimana sebanyak 95,48 persen disalurkan ke rumah tangga sebagai pengguna. Jika dilihat dari unit instalasinya, unit yang menyalurkan air terbanyak adalah unit instalasi Kayuagung yang menyalurkan sebesar 26,22 persen dan unit instalasi Jejawi menyalurkan sebesar 15,93 persen dari total air yang disalurkan.

DESCRIPTION

Water and electricity are basic needs of living creatures, including humans. Both are needed to support daily life. Without water and electricity, it will be difficult for humans to carry out activities and fulfill their needs.

PLN uses diesel power as a power source for electricity generation. The number of electricity customers in Ogan Komering Ilir Regency continues to increase, where in 2024 there will be 95,956.

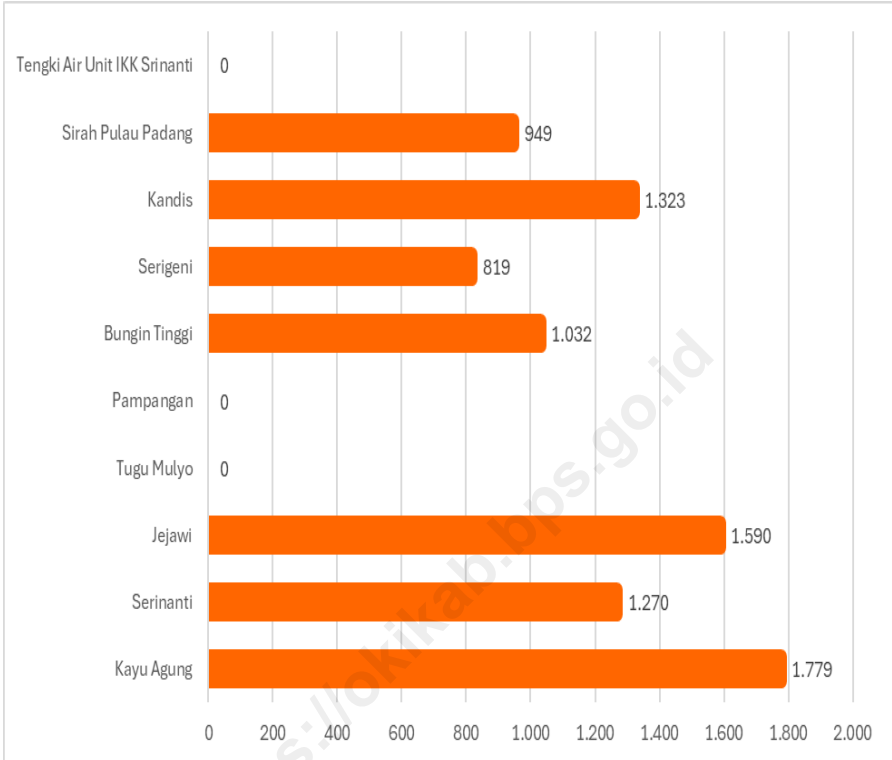
The number of PDAM customers in 2023 will be 8,762, of which 95,48 percent will be distributed to households as users. If we look at the installation units, the units that distribute the most water are the Kayuagung installation units which distribute 26,22 percent and the Jejawi installation units distribute 15,93 percent of the total water distributed.



Sumber/Source : PT PLN (Persero) Wilayah Sumsel, Jambi, dan Bengkulu/ PT PLN (Persero) of Sumsel, Jambi, and Bengkulu Region

Gambar 6.1
Figures

Jumlah Pelanggan Listrik di Kabupaten Ogan Komering Ilir, 2020–2024
Number of Electricity Customers in Ogan Komering Ilir Regency, 2020–2024



Sumber/Source : PDAM Cabang Kayuagung/Kayuagung Branch State Drink Water Company

Gambar
Figures 6.2

Jumlah Pelanggan yang Disalurkan Menurut Unit Instalasi di Kabupaten Ogan Komering Ilir, 2024
Number of Customers and by Instalation Unit Area in Ogan Komering Ilir Regency, 2024

Tabel
Table 6.1**Daya Terpasang, Produksi, dan Distribusi Listrik PT. PLN (Persero) pada Cabang/Ranting PLN Menurut Tahun di Kabupaten Ogan Komering Ilir, 2015 - 2024**
Installed Electricity Power, Production, and Distribution of PT. PLN (Persero) at PLN Branch by Year in Ogan Komering Ilir Regency, 2015 - 2024

Tahun Year	Daya Terpasang Installed Electricity Power (KW)	Produksi Listrik Electricity Production (KWh)	Listrik Terjual Electricity Sold (KWh)	Dipakai Sendiri Own Used (KWh)	Susut/ Hilang Shrinkage/ Lost (KWh)
(1)	(2)	(3)	(4)	(5)	(6)
2015	56.051.050,00	...	103.851.676,00
2016	60.295.600,00	...	105.806.458,00
2017	64.509.850,00	...	111.830.419,00
2018	69.780.050,00	...	120.956.848,00
2019	74.879.850,00	143.361.802,41	131.763.267,00	143.569,85	12.633.421,00
2020	80.343.850,00	1.199.485.322,00	143.552.777,00	1.083.706,00	139.942.226,00
2021	86.353.150,00	178.277.564,92	149.072.216,00	1.078.727,43	28.126.621,00
2022	197.207.100,00	391.667.581,00	312.060.190,00	4.424.791,00	75.182.601,00
2023	299.074.000,00	700.367.532,00	464.237.248,00	6.380.639,00	109.718.792,00
2024	182.281.423	274.341.978	182.281.430	2.864.649	34.462.763

Sumber/Source: 2015-2020 : PLN Ranting Kayuagung/Kayuagung Branch State Electricity Company
2021-2024 :PT PLN (Persero) Wilayah Sumsel, Jambi, dan Bengkulu/ PT PLN (Persero) of Sumsel, Jambi, and Bengkulu Region

Tabel
Table 6.2

**Jumlah Pelanggan Listrik Menurut Kecamatan di
Kabupaten Ogan Komering Ilir, 2020–2024**
**Number of Electricity Customers by District in Ogan
Komering Ilir Regency, 2020–2024**

Kecamatan District	2020	2021	2022	2023	2024
(1)	(2)	(3)	(4)	(5)	(6)
Lempuing
Lempuing Jaya
Mesuji
Sungai Menang
Mesuji Makmur
Mesuji Raya
Tulung Selapan
Cengal
Pedamaran
Pedamaran Timur
Tanjung Lubuk
Teluk Gelam
Kota Kayu Agung
Sirah Pulau Padang
Jejawi
Pampangan
Pangkalan Lampam
Air Sugihan
Ogan Komering Ilir	80.672	84.715	88.620	91.818	95.956

Catatan/Notes : Data tidak dapat dipilah menurut kecamatan/*Data can not be sorted by subdistrict*

Sumber/Source: PT PLN (Persero) Wilayah Sumsel, Jambi, dan Bengkulu/ *PT PLN (Persero) of Sumsel, Jambi, and Bengkulu Region*

Tabel
Table 6.3**Jumlah Pelanggan dan Air yang Disalurkan Menurut Kecamatan di Kabupaten Ogan Komering Ilir, 2024**
Number of Customers and Distributed Water by Customers in Ogan Komering Ilir Regency, 2024

Unit Instalasi <i>Installation Unit Area</i>	Pelanggan <i>Number of Customers</i>	Air Disalurkan <i>Distributed Water</i> (m³)	Nilai <i>Value</i> (Rp)
(1)	(2)	(3)	(4)
Sosial / <i>Social</i>	65	22.068	9.270.000
Rumah Tangga / <i>Household</i>	8.366	1.416.271	597.410.500
Instansi Pemerintah / <i>Government Institution</i>	57	41.328	22.595.000
Niaga / <i>Trade</i>	184	32.977	26.427.500
Sekolah/ <i>School</i>	57	40.613	13.293.000
TNI-POLRI/ <i>RI ARMY - RI Police</i>	–	–	–
Tengki Air (TA-HU)/ <i>Water Tank</i> (TA-HU)	–	–	–
Hidran Umum/ <i>Public Hydrant</i>	33	8.070	2.575.700
Ogan Komering Ilir	8.762	1.561.327	671.571.700

Sumber/Source: PDAM Cabang Kayuagung/Kayuagung Branch State Drink Water Company

Tabel
Table 6.4**Jumlah Pelanggan dan Air yang Disalurkan Menurut Unit Instalasi di Kabupaten Ogan Komering Ilir, 2024**
Number of Customers and Distributed Water by Installation Unit Area in Ogan Komering Ilir Regency, 2024

Unit Instalasi <i>Installation Unit Area</i>	Pelanggan <i>Number of Customers</i>	Air Disalurkan <i>Distributed Water</i> (m ³)
(1)	(2)	(3)
Kayu Agung	1.779	413.228
Serinanti	1.270	214.456
Jejaw	1.590	251.018
Tugu Mulyo	–	–
Pampangan	–	–
Bungin Tinggi	1.032	148.964
Serigeni	819	159.071
Kandis	1.323	184.276
Sirah Pulau Padang	949	205.183
Tengki Air Unit IKK Srinanti	–	–
Ogan Komering Ilir	8.762	1.576.196

Sumber/Source: PDAM Cabang Kayuagung/Kayuagung Branch State Drink Water Company

Tabel
Table 6.5**Jumlah Perusahaan Industri Menurut Tenaga Kerja dan Kecamatan di Kabupaten Ogan Komering Ilir, 2024**
Number of Industries Establishment by Employee and Subdistrict in Ogan Komering Ilir Regency, 2024

Kecamatan Subdistrict	Tenaga Kerja 5-19 Orang / Employee 5-19 Persons	Tenaga Kerja 20-99 Orang / Employee 20-99 Persons	Tenaga Kerja 100 Orang atau Lebih / Employee 100 Persons or More
(1)	(2)	(3)	(4)
Lempuing	2.676	352	675
Lempuing Jaya	734	92	405
Mesuji	500	328	1.485
Sungai Menang	204	138	810
Mesuji Makmur	1.433	66	–
Mesuji Raya	207	40	540
Tulung Selapan	242	92	135
Cengal	233	97	415
Pedamaran	920	49	672
Pedamaran Timur	101	46	165
Tanjung Lubuk	761	102	–
Teluk Gelam	929	76	–
Kota Kayu Agung	2.380	598	425
Sirah Pulau Padang	1.712	–	–
Jejawi	2.514	99	–
Pampangan	1.051	–	270
Pangkalan Lampam	210	–	139
Air Sugihan	346	828	2.160
Ogan Komering Ilir	17.153	3.003	8.296

Sumber/Source: Dinas Koperasi, UKM dan Perindustrian Kabupaten Ogan Komering Ilir / Department of Cooperatives, SMEs and Industry of Ogan Komering Ilir

Tabel
Table 6.6**Jumlah Perusahaan Industri dengan Tenaga Kerja 5-19 Menurut Kecamatan di Kabupaten Ogan Komering Ilir, 2024**
Number of Industries Establishment by Employee 5-19 by Subdistrict in Ogan Komering Ilir Regency, 2024

Kecamatan Subdistrict	Perusahaan/ Industrial Companies	Tenaga Kerja Employee
(1)	(2)	(3)
Lempuing	715	2.676
Lempuing Jaya	118	734
Mesuji	116	500
Sungai Menang	23	204
Mesuji Makmur	313	1.433
Mesuji Raya	106	207
Tulung Selapan	97	242
Cengal	44	233
Pedamaran	135	920
Pedamaran Timur	29	101
Tanjung Lubuk	140	761
Teluk Gelam	165	929
Kota Kayu Agung	383	2.380
Sirah Pulau Padang	263	1.712
Jejawi	444	2.514
Pampangan	177	1.051
Pangkalan Lampam	65	210
Air Sugihan	57	346
Ogan Komering Ilir	3.390	17.153

Sumber/Source: Dinas Koperasi, UKM dan Perindustrian Kabupaten Ogan Komering Ilir / Department of Cooperatives, SMEs and Industry of Ogan Komering Ilir

Tabel
Table 6.7

Jumlah Perusahaan Industri dengan Tenaga Kerja 20-99 Menurut Kecamatan di Kabupaten Ogan Komering Ilir, 2024
Number of Industries Establishment by Employee 20-99 by SubdsitRICT in Ogan Komering Ilir Regency, 2024

Kecamatan Subdistrict	Perusahaan/ Industrial Companies	Tenaga Kerja Employee
(1)	(2)	(3)
Lempuing	7	352
Lempuing Jaya	2	92
Mesuji	7	328
Sungai Menang	4	138
Mesuji Makmur	1	66
Mesuji Raya	1	40
Tulung Selapan	3	92
Cengal	2	97
Pedamaran	1	49
Pedamaran Timur	1	46
Tanjung Lubuk	2	102
Teluk Gelam	1	76
Kota Kayu Agung	13	598
Sirah Pulau Padang	–	–
Jejawi	2	99
Pampangan	–	–
Pangkalan Lampam	–	–
Air Sugihan	18	828
Ogan Komering Ilir	65	3003

Sumber/Source: Dinas Koperasi, UKM dan Perindustrian Kabupaten Ogan Komering Ilir / Department of Cooperatives, SMEs and Industry of Ogan Komering Ilir

Tabel
Table 6.8

Jumlah Perusahaan Industri dengan Tenaga Kerja ≥ 100 Orang Menurut Kecamatan di Kabupaten Ogan Komering Ilir, 2024
Number of Industries Establishment by Employee More Than 100 by Subdistrict in Ogan Komering Ilir Regency, 2024

Kecamatan Subdistrict	Perusahaan/ Industrial Companies	Tenaga Kerja Employee
(1)	(2)	(3)
Lempuing	5	675
Lempuing Jaya	3	405
Mesuji	11	1.485
Sungai Menang	6	810
Mesuji Makmur	–	–
Mesuji Raya	4	540
Tulung Selapan	1	135
Cengal	3	415
Pedamaran	5	672
Pedamaran Timur	1	165
Tanjung Lubuk	–	–
Teluk Gelam	–	–
Kota Kayu Agung	3	425
Sirah Pulau Padang	–	–
Jejawi	–	–
Pampangan	2	270
Pangkalan Lampam	1	139
Air Sugihan	16	2.160
Ogan Komering Ilir	61	8.296

Sumber/Source: Dinas Koperasi, UKM dan Perindustrian Kabupaten Ogan Komering Ilir / Department of Cooperatives, SMEs and Industry of Ogan Komering Ilir

<https://okikab.bps.go.id>

7

PARIWISATA *Tourism*


Jumlah Rumah Makan/ Restoran dan Hotel di Kabupaten Ogan Komering Ilir, 2024

Number Restaurants and Hotels in Ogan Komering Ilir Regency, 2024



**Jumlah Hotel dan
Akomodasi Lain**
*Number of Hotels and
other accomodations*

32



**Jumlah Rumah
Makan/Restaurant**
Number of Restaurants

242

Sumber/Source:

BPS, Survei Perusahaan/Usaha Jasa Akomodasi / BPS-Statistics Indonesia, Accomodation Services Establishment Survey dan Dinas Kebudayaan dan Pariwisata Kabupaten Ogan Komering Ilir/Tourism and Culture Service in Ogan Komering Ilir Regency

PENJELASAN TEKNIS

1. Wisatawan mancanegara (wisman) ialah setiap pengunjung yang mengunjungi suatu negara di luar tempat tinggalnya, didorong oleh satu atau beberapa keperluan tanpa bermaksud memperoleh penghasilan di tempat yang dikunjungi dan lamanya kunjungan tersebut tidak lebih dari satu tahun (12 bulan). Definisi ini mencakup 2 (dua) kategori wisatawan mancanegara, yaitu :

Wisatawan (turis) ialah setiap pengunjung seperti definisi di atas yang tinggal paling sedikit 24 jam, akan tetapi tidak lebih dari 1 (satu) tahun di tempat yang dikunjungi, dengan maksud antara lain: berlibur, rekreasi, olah raga, bisnis, menghadiri pertemuan, studi, dan kunjungan dengan alasan kesehatan.

Excursionist ialah setiap pengunjung seperti definisi di atas yang tinggal kurang dari 24 jam di tempat yang dikunjungi (termasuk "Cruise passengers"). Cruise Passengers ialah setiap pengunjung yang tiba di suatu negara di mana mereka tidak menginap di akomodasi yang tersedia di negara tersebut, misalnya dengan kapal laut.

TECHNICAL NOTES

1. *An International Visitor is any person visiting a country other than his usual place of residence for any reason other than for earning income in the country visited, and the length of stay is no more than one year (12 months). This definition covers two categories of foreign visitors, namely :*

"Tourist" is any visitor staying for at least 24 hours, but no more than one year, in the country visited, with the intention of visiting, and for any of these purposes: Pleasure, recreation and sports, Business, visiting friends and relatives, missions, attending meetings, conferences, visit for health reasons and study.

"Excursionist" is any visitor staying less than 24 hours in the country visited including, "Cruise Passengers", i.e. visitors arriving in a country without staying in any accommodation available in the visited country.

2. Usaha penyediaan akomodasi adalah usaha yang menyediakan pelayanan penginapan yang dapat dilengkapi dengan pelayanan pariwisata lainnya. Usaha penyediaan akomodasi dapat berupa hotel, villa, pondok wisata, bumi perkemahan, persinggahan karavan, dan akomodasi lainnya yang digunakan untuk tujuan pariwisata.
2. *The business of providing accommodation is a business that provides specialty services that can be equipped with other tourism services. It includes hotel, villa, cottage, camping, caravan stop, and other accommodation that are used for tourism purposes.*
3. Hotel adalah penyediaan akomodasi secara harian berupa kamar-kamar di dalam satu bangunan yang dapat dilengkapi dengan jasa pelayanan makan dan minum, kegiatan hiburan dan atau fasilitas lainnya. Hotel terdiri dari hotel berbintang dan hotel non- bintang.
3. *Hotel is a daily supply of accommodation rooms within a building which can be equipped with eating and drinking services, entertainment activities and/or other facilities. Hotel consists of a classified hotel and a non-classified hotel.*
4. Hotel bintang adalah usaha penyediaan jasa pelayanan penginapan, makan minum serta jasa lainnya bagi umum dengan menggunakan sebagian atau seluruh bangunan. Usaha ini dikelola secara komersial serta memenuhi ketentuan persyaratan sebagai hotel bintang (termasuk berlian) yang ditetapkan dalam surat keputusan instansi yang membinanya. Misalnya hotel bintang lima, hotel bintang empat dan seterusnya.
4. *Star hotel is the business of providing an accommodation, eating and drinking as well as other services for the public by using a building or a part of a building. It is managed commercially and meets specified requirements as a star hotel (including diamonds) set forth in the decree of fostering agency. For example, five star hotel, four star hotel, and so on.*
- 5.

ULASAN

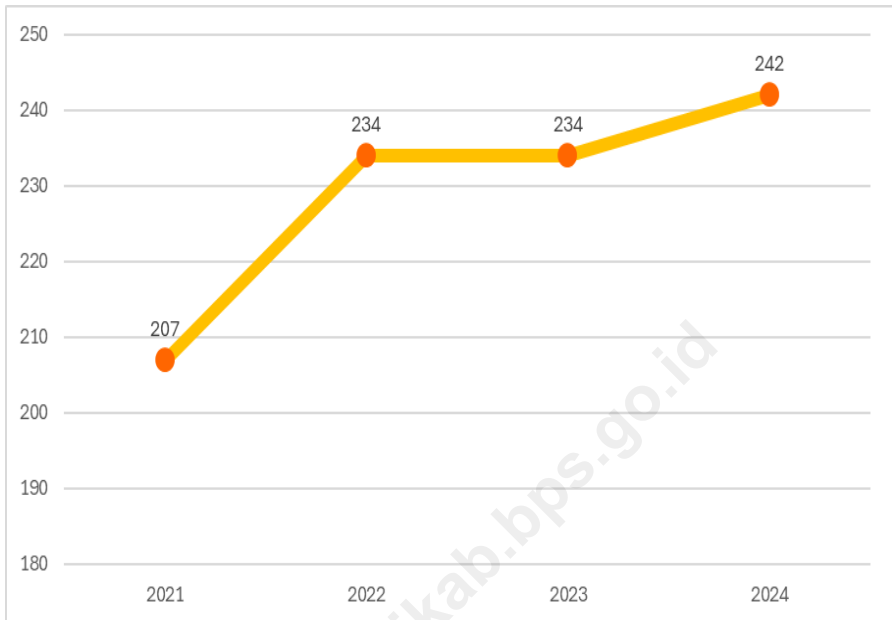
Pada tahun 2024, jumlah rumah makan/restoran di Kabupaten Ogan Komering Ilir tercatat sebanyak 242 unit. Bila dibandingkan dengan tahun-tahun sebelumnya terlihat peningkatan jumlah rumah dan restoran di Kabupaten Ogan Komering Ilir.

Dilihat dari jumlah akomodasi dan hotel yang ada di Kab OKI, terjadi penurunan jumlah sebanyak 1 unit, sehingga jumlah hotel dan akomodasi yang tersedia pada tahun 2024 sebanyak 32 unit.

DESCRIPTION

In 2024, the number of restaurants in Ogan Komering Ilir Regency was 242 units. When compared with previous years seen an increase in the number of restaurants in Ogan Komering Ilir Regency.

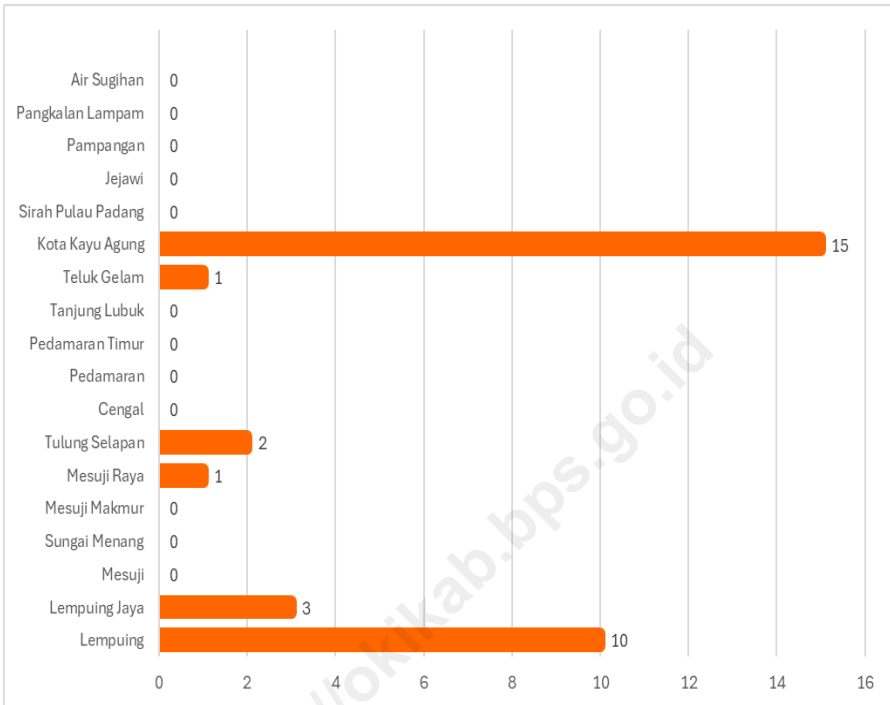
Judging from the number of accommodations and hotels in Ogan Komering Ilir Regency, there has been a decrease in the number of 1 unit, so the number of hotels and accommodation available in 2024 is 32 units.



Sumber/Source : Dinas Kebudayaan dan Pariwisata Kabupaten Ogan Komering Ilir/Tourism and Culture Service in Ogan Komering Ilir Regency.

Gambar
Figures 7.1

Jumlah Rumah Makan/Restoran Menurut Kecamatan di Kabupaten Ogan Komering Ilir, 2021–2024
Number of Restaurants by District in Ogan Komering Ilir Regency, 2021–2024



Sumber/Source : BPS, Survei Perusahaan/Usaha Jasa Akomodasi / BPS-Statistics Indonesia, Accomodation Services Establishment Survey

Gambar 7.2
Figures

Jumlah Hotel dan Akomodasi Lainnya Menurut Kecamatan di Kabupaten Ogan Komering Ilir, 2024
Number of Hotel and Other Accomodations by Subdistrict in Ogan Komering Ilir Regency, 2024

Tabel
Table 7.1**Jumlah Rumah Makan/Restoran Menurut Kecamatan di
Kabupaten Ogan Komering Ilir, 2021–2024**
**Number of Restaurants by District in Ogan Komering Ilir
Regency, 2021–2024**

Kecamatan District	2021	2022	2023	2024
(1)	(2)	(3)	(4)	(5)
Lempuing	16	16	16	16
Lempuing Jaya	18	18	18	18
Mesuji	31	46	46	29
Sungai Menang	15	17	17	15
Mesuji Makmur	5	5	5	5
Mesuji Raya	1	1	1	29
Tulung Selapan	4	4	4	4
Cengal	1	1	1	1
Pedamaran	7	7	7	7
Pedamaran Timur	13	12	12	11
Tanjung Lubuk	2	2	2	2
Teluk Gelam	21	21	21	21
Kota Kayu Agung	19	19	19	19
Sirah Pulau Padang	4	4	4	4
Jejawi	9	9	9	9
Pampangan	6	10	10	10
Pangkalan Lampam	6	5	5	5
Air Sugihan	29	37	37	37
Ogan Komering Ilir	207	234	234	242

Sumber/Source: Dinas Kebudayaan dan Pariwisata Kabupaten Ogan Komering Ilir/*Tourism and Culture Service in Ogan Komering Ilir Regency.*

Tabel
Table 7.2

Jumlah Hotel dan Akomodasi Lainnya Menurut Kecamatan di Kabupaten Ogan Komering Ilir, 2023-2024
Number of Hotel and Other Accomodations by Subdistrict in Ogan Komering Ilir Regency, 2023-2024

Kecamatan Subdistrict	2023	2024
(1)	(2)	(3)
Lempuing	10	10
Lempuing Jaya	3	3
Mesuji	–	–
Sungai Menang	–	–
Mesuji Makmur	–	–
Mesuji Raya	1	1
Tulung Selapan	2	2
Cengal	–	–
Pedamaran	–	–
Pedamaran Timur	–	–
Tanjung Lubuk	–	–
Teluk Gelam	1	1
Kota Kayu Agung	16	15
Sirah Pulau Padang	–	–
Jejawi	–	–
Pampangan	–	–
Pangkalan Lampam	–	–
Air Sugihan	–	–
Ogan Komering Ilir	33	32

Sumber/Source: BPS, Survei Perusahaan/Usaha Jasa Akomodasi / BPS-Statistics Indonesia, Accomodation Services Establishment Survey

Tabel
Table 7.3**Jumlah Hotel dan Akomodasi Lainnya Menurut Klasifikasi di Kabupaten Ogan Komering Ilir, 2017-2024**
Number of Hotel and Other Accomodations by Classification in Ogan Komering Ilir Regency, 2017-2024

Tahun Year	Hotel/Hotels					Akomodasi Lainnya Other Accomoda- tion
	Bintang 1 1 Star	Bintang 2 2 Star	Bintang 3 3 Star	Bintang 4 4 Star	Bintang 5 5 Star	
(1)	(2)	(3)	(4)	(5)	(6)	(7)
2017	–	1	–	–	–	30
2018	–	1	–	–	–	31
2019	–	1	–	–	–	32
2020	–	2	–	–	–	30
2021	–	2	–	–	–	30
2022	–	2	–	–	–	29
2023	–	2	–	–	–	31
2024	–	2	–	–	–	30

Sumber/Source: BPS, Survei Perusahaan/Usaha Jasa Akomodasi / BPS-Statistics Indonesia, Accomodation Services Establishment Survey

Tabel
Table 7.4**Jumlah Objek Wisata Menurut Kecamatan di Kabupaten
Ogan Komering Ilir, 2024**
**Number of Tourist Attraction by Subdistrict in Ogan
Komering Ilir Regency, 2024**

Kecamatan Subdistrict	Wisata Alam/ Natural Tourism	Wisata Buatan/ Artificial Tourism	Wisata Sejarah/ Historical Tourism	Wisata Budaya/ Culture Tourism	Jumlah Total
(1)	(2)	(3)	(4)	(5)	(6)
Lempuing	–	–	–	–	0
Lempuing Jaya	–	–	–	–	0
Mesuji	–	1	–	–	1
Sungai Menang	1	–	–	–	1
Mesuji Makmur	–	1	–	–	1
Mesuji Raya	–	1	–	–	1
Tulung Selapan	–	1	2	2	5
Cengal	1	–	–	–	1
Pedamaran	1	–	–	–	1
Pedamaran Timur	–	1	–	–	1
Tanjung Lubuk	–	–	1	1	2
Teluk Gelam	1	–	4	4	9
Kota Kayu Agung	–	6	6	6	18
Sirah Pulau Padang	–	–	9	9	18
Jejawi	–	–	2	2	4
Pampangan	–	1	3	3	7
Pangkalan Lampam	–	1	4	4	9
Air Sugihan	–	3	–	–	3
Ogan Komering Ilir	4	16	31	31	82

Sumber/Source: Dinas Kebudayaan dan Pariwisata Kabupaten Ogan Komering Ilir/*Tourism and Culture Service in Ogan Komering Ilir Regency*

<https://okikab.bps.go.id>

8

TRANSPORTASI DAN KOMUNIKASI

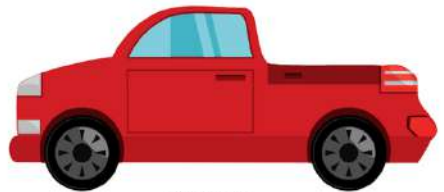
Transportation and Communication

Jumlah Kendaraan Bermotor yang Diuji pada Cabang-Cabang Dinas LLAJR Menurut Jenis Kendaraan di Kabupaten Ogan Komering Ilir (Unit), 2024
The number of motor vehicles tested at the branches of the LLAJR Office according to vehicle type in Ogan Komering Ilir Regency (Unit), 2024



Puso/Truk
Truck

499



Pick Up
Pick Up

747



Bis Umum
Public Bus

7



Angkot/Angdes
Public minibus

0

PENJELASAN TEKNIS

1. Data transportasi dan komunikasi meliputi:
 - a. Panjang jalan
 - b. Angkutan darat
2. Data panjang jalan negara dan jalan provinsi bersumber dari Kementerian Pekerjaan Umum dan Perumahan Rakyat, sedangkan jalan kabupaten/kota bersumber dari Dinas Pekerjaan Umum Kabupaten/Kota, diolah dari daftar PJ-II/5.
3. Kendaraan bermotor adalah setiap kendaraan yang digerakkan oleh peralatan teknik yang ada pada kendaraan tersebut, biasanya digunakan untuk angkutan orang atau barang di atas jalan raya selain kendaraan yang berjalan di atas rel. Kendaraan bermotor yang dicatat adalah semua jenis kendaraan kecuali kendaraan bermotor TNI/Polri dan Korps Diplomatik.
4. Mobil penumpang adalah setiap kendaraan bermotor yang dilengkapi dengan tempat duduk untuk sebanyak-banyaknya delapan orang, tidak termasuk tempat duduk untuk pengemudi, baik dilengkapi atau tidak dilengkapi bagasi.
5. Mobil bus adalah setiap kendaraan bermotor yang

TECHNICAL NOTES

1. *Data on transportations and communications cover:*
 - a. *Length of road*
 - b. *Land transportation*
2. *Data on the length of state and provincial roads were taken from the Ministry of Public Works and Housing, while the regency/municipality roads data were taken from Regency/Municipality Public Works Offices, based on PJ-II/5 questionnaire.*
3. *Motor vehicles are any kind of vehicles motorized by machine set up in those vehicles, they are usually used for transporting peoples or goods on roads except vehicles moving along a railway line. The data cover all kinds of otor vehicles except those belong to Indonesia Army Force Indonesian State Police and Diplomatic Corps.*
4. *Passenger cars are any motor vehicles with no more than eight seats, excluding seat for driver, it can be with or without hoot.*
5. *Buses are large passenger cars having seats for more than eight*

dilengkapi dengan tempat duduk untuk lebih dari delapan orang, tidak termasuk tempat duduk untuk pengemudi, baik dilengkapi atau tidak dilengkapi bagasi.

passengers, excluding seat for driver, it can be with or without hoot.

6. Mobil truk adalah setiap kendaraan bermotor yang digunakan untuk angkutan barang, selain mobil penumpang, mobil bus, dan kendaraan bermotor roda dua.

6. *Trucks are any motor vehicles used to transport goods excluding passenger cars, buses, and motorcycles.*

7. Kantor Pos adalah tempat pemberi pelayanan komunikasi tertulis dan atau surat elektronik, layanan paket, layanan logistik, layanan transaksi keuangan, dan layanan keagenan pos untuk kepentingan umum.

7. *Kantor Pos adalah tempat pemberi Post Office is a service provider facility of written communication and or electronic mail, parcel service, logistics services, financial transaction services, and postal*

<https://lokikab.bptp.go.id>

ULASAN**Transportasi**

Kabupaten Ogan Komering Ilir merupakan kabupaten terluas di Provinsi Sumatera Selatan. Sarana transportasi yang digunakan di daerah ini adalah transportasi darat dan transportasi air/sungai yang memegang peranan penting dalam menunjang kelancaran angkutan barang maupun penumpang, baik antar kecamatan maupun antar daerah lainnya. Semenjak jalintim (jalan lintas timur) diperbaiki (diaspal dan dibeton) pada tahun 2005, transportasi darat melalui jalan ini lebih disukai pengemudi dibandingkan jalan lintas tengah Sumatera. Karena jalannya tidak berkelok-kelok maupun naik-turun yang tajam, juga lebih pendek dibandingkan lintas tengah. Dengan demikian biaya transportasi lebih murah dan waktu tempuh semakin cepat.

Komunikasi

Akses yang lebih baik ke layanan komunikasi sudah menjadi kebutuhan bagi masyarakat saat ini. Salah satu kriteria yang menggambarkan ketersediaan jaringan komunikasi melalui internet, dapat dilihat dari sinyal internet telepon seluler yang bisa diakses di suatu wilayah. Banyaknya desa/kelurahan berdasarkan penerimaan sinyal internet telepon seluler di Kabupaten Ogan Komering Ilir, terdapat sebanyak 277 desa yang sudah tersedia sinyal 5G/4G/LTE, 39

DESCRIPTION**Transportation**

Ogan Komering Ilir Regency is the largest district in South Sumatra Province. The means of transportation used in this area are land transportation and water/river transportation which play an important role in supporting the smooth transportation of goods and passengers, both between sub-districts and between other regions. Since Jalintim (eastern highway) was repaired (paved and concreted) in 2005, land transportation via this road has been preferred by drivers compared to the Central Sumatra highway. Because the road is not winding or has sharp ups and downs, it is also shorter than the central route. This means that transportation costs are cheaper and travel time is faster.

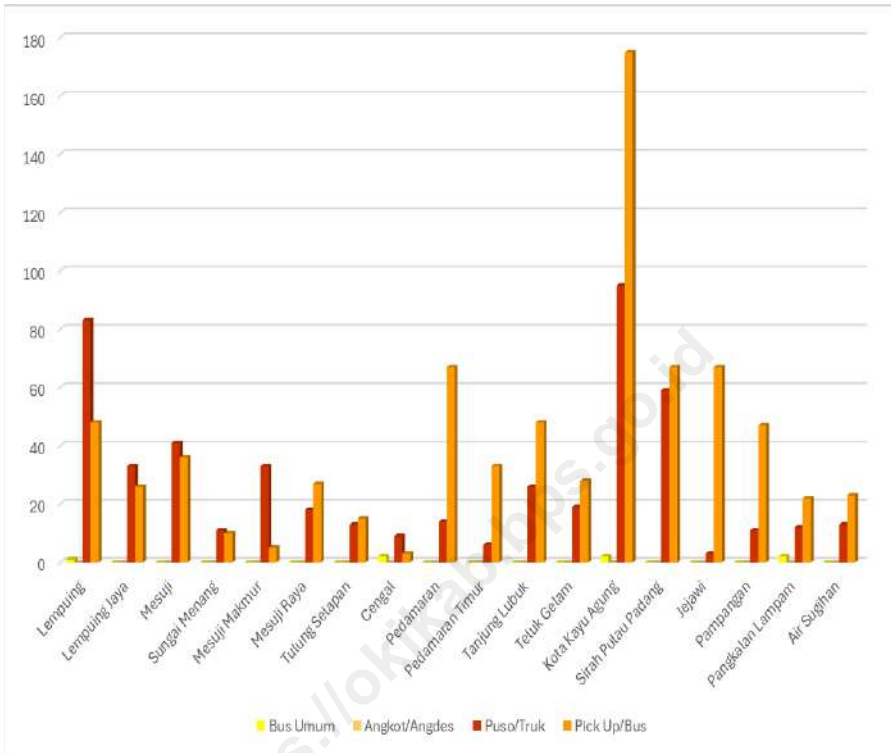
Communication

Better access to communication services has become a necessity for today's society. One of the criteria that describe the availability of communication networks via the internet can be observed from the mobile internet signal accessible in a certain area. The number of villages/urban areas based on mobile internet signal reception in Ogan Komering Ilir Regency includes 277 villages with available 5G/4G/LTE signals, 39 villages with 3G/H+/H signals, 7 villages with 2.5G/E signals, and 3

desa tersedia sinyal 3G, 7 desa tersedia sinyal 2,5G/E, dan 3 desa yang tidak terjangkau sinyal internet telepon seluler.

villages that are not covered by any mobile internet signal.

<https://okikab.bps.go.id>

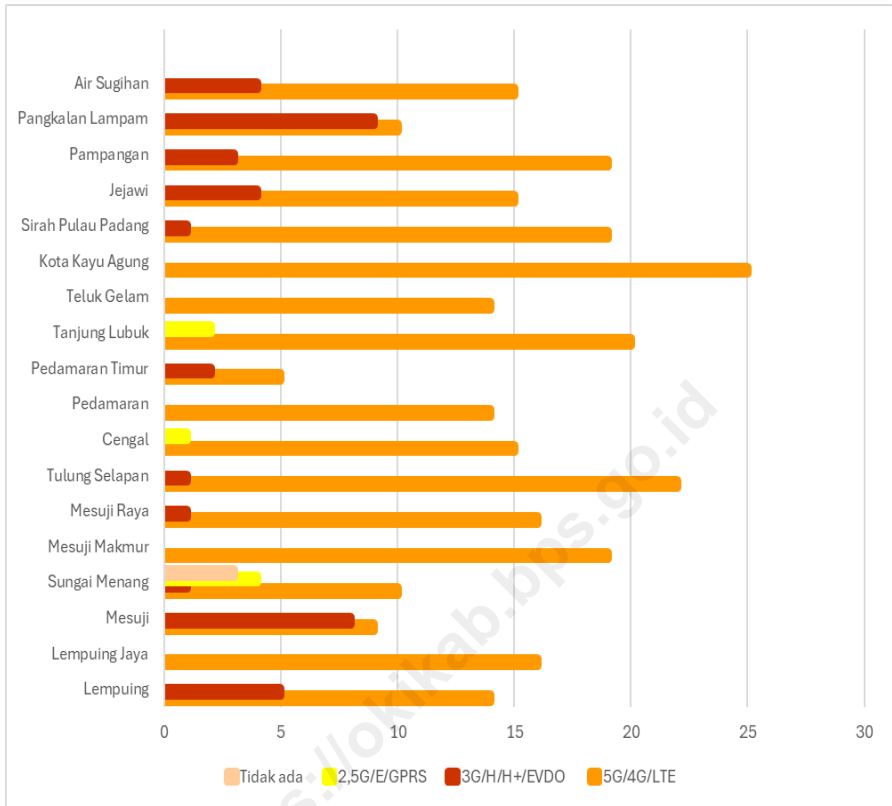


Sumber/Source : Dinas Perhubungan Kabupaten Ogan Komering Ilir / Department of Transportation of Ogan Komering Ilir Regency

Gambar 8.1
Figures

Jumlah Kendaraan Bermotor yang Diuji pada Cabang-cabang Dinas LLAJR Menurut Jenis Kendaraan dan Kecamatan di Kabupaten Ogan Komering Ilir (Unit), 2024

Number of Motor Vehicles Tested at LLAJR Service Branches by Vehicle Type and Subdistrict in Ogan Komering Ilir Regency (Unit), 2024



Sumber/Source : Badan Pusat Statistik, Pendataan Potensi Desa/BPS-Statistics Indonesia, Village Potential Data Collecting

Gambar 8.2
Figures

Banyaknya Desa/Kelurahan Menurut Kecamatan dan Penerimaan Sinyal Internet Telepon Seluler di Kabupaten Ogan Komering Ilir, 2024
Number of Villages/Subdistricts by District in Ogan Komering Ilir Regency and Cellular Phone Internet Signal Reception, 2024

8.1 TRANSPORTASI TRANSPORTATION

Tabel 8.1.1 Panjang Jalan¹ Menurut Tingkat Kewenangan Pemerintahan di Kabupaten Ogan Komering Ilir (km), 2022–2024
Length of Roads¹ by Level of Government Authority in Ogan Komering Ilir Regency (km), 2022–2024

Tingkat Kewenangan Pemerintahan Level of Government Authority	2022	2023	2024
(1)	(2)	(3)	(4)
Negara ² /State ²	109,6	109,6	...
Provinsi/Province	79,1	79,1	...
Kabupaten/Kota Regency/Municipality	2.037,11	2.037,11	...

Catatan/Note: ¹ Data tidak termasuk panjang jalan tol/Excluding toll road

² Data berdasarkan Keputusan Menteri Pekerjaan Umum dan Perumahan Rakyat No. 1688/KPTS/M/2022
Data of 2023 based on Public Work and Public Housing Ministerial Decree No. 1688/KPTS/M/2022

Sumber/Source: Dinas Pekerjaan Umum dan Penataan Ruang Kabupaten Ogan Komering Ilir/Public Works Department and Spatial Planning of Ogan Komering Ilir Regency

Tabel 8.1.2 Panjang Jalan Menurut Jenis Permukaan Jalan di Kabupaten Ogan Komering Ilir (km), 2022–2024
Length of Roads by Type of Road Surface in Ogan Komering Ilir Regency (km), 2022–2024

Jenis Permukaan Jalan Type of Road Surface	2022	2023	2024
(1)	(2)	(3)	(4)
Aspal/Paved	298,206	291,802	...
Kerikil/Gravel	839,122	341,098	...
Tanah/Soil	580,797	834,099	...
Lainnya/Others	318,981	570,107	...
Jumlah/Total	2.307,106	2.037,106	...

Sumber/Source: Dinas Pekerjaan Umum dan Penataan Ruang Kabupaten Ogan Komering Ilir/Public Works Department and Spatial Planning of Ogan Komering Ilir Regency

Tabel 8.1.3 Panjang Jalan Menurut Kondisi Jalan di Kabupaten Ogan Komerling Ilir (km), 2022–2024
Table *Length of Roads by Condition of Roads in Ogan Komerling Ilir Regency (km), 2022–2024*

Kondisi Jalan Condition of Roads	2022	2023	2024
(1)	(2)	(3)	(4)
Baik/ <i>Good</i>	324,868	368,251	...
Sedang/ <i>Moderate</i>	1.144,963	1.109,347	...
Rusak/ <i>Damage</i>	216,363	177,992	...
Rusak Berat/ <i>Severely Damage</i>	350,912	381,516	...
Jumlah/Total	2 037,106	2.037,106	...

Sumber/*Source*: Dinas Pekerjaan Umum dan Penataan Ruang Kabupaten Ogan Komerling Ilir/*Public Works Department and Spatial Planning of Ogan Komerling Ilir Regency*

Tabel
Table**8.1.4****Jumlah Kendaraan Bermotor yang Diuji pada Cabang-cabang Dinas LLAJR Menurut Jenis Kendaraan dan Kecamatan di Kabupaten Ogan Komering Ilir (Unit), 2022-2024****Number of Motor Vehicles Tested at LLAJR Service Branches by Vehicle Type and Subdistrict in Ogan Komering Ilir Regency (Unit), 2022-2024**

Kecamatan Subdistrict	2022 ^r			
	Bis Umum	Angkot/Angdes	Puso/Truk	Pick Up/Bus
(1)	(2)	(3)	(4)	(5)
Lempuing	6	–	506	487
Lempuing Jaya	–	–	265	258
Mesuji	–	–	378	336
Sungai Menang	–	–	265	261
Mesuji Makmur	–	–	281	305
Mesuji Raya	–	–	214	198
Tulung Selapan	–	–	132	100
Cengal	–	–	130	109
Pedamaran	–	–	252	262
Pedamaran Timur	–	–	415	124
Tanjung Lubuk	–	–	294	137
Teluk Gelam	–	–	103	192
Kota Kayu Agung	–	–	122	427
Sirah Pulau Padang	–	–	295	231
Jejawi	–	–	100	92
Pampangan	–	–	141	141
Pangkalan Lampam	–	–	186	167
Air Sugihan	–	–	123	70
Ogan Komering Ilir	6	–	4.202	3.897

Lanjutan Tabel/*Continued Table* 8.1.4

Kecamatan Subdistrict	2023*			
	Bus Umum	Angkot/Angdes	Puso/Truk	Pick Up/Bus
(1)	(6)	(7)	(8)	(9)
Lempuing	9	–	141	51
Lempuing Jaya	–	–	33	60
Mesuji	–	–	46	39
Sungai Menang	1	–	30	9
Mesuji Makmur	–	–	68	9
Mesuji Raya	–	–	34	16
Tulung Selapan	–	–	45	20
Cengal	–	–	14	11
Pedamaran	–	–	36	103
Pedamaran Timur	–	–	31	41
Tanjung Lubuk	–	–	28	49
Teluk Gelam	–	–	32	42
Kota Kayu Agung	3	–	119	167
Sirah Pulau Padang	–	–	159	126
Jejawi	–	–	10	70
Pampangan	–	–	31	47
Pangkalan Lampam	–	–	99	18
Air Sugihan	1	–	20	7
Ogan Komering Ilir	14	–	976	885

Lanjutan Tabel/*Continued Table* 8.1.4

Kecamatan <i>Subdistrict</i>	2024*			
	Bus Umum	Angkot/Angdes	Puso/Truk	Pick Up/Bus
(1)	(10)	(11)	(12)	(13)
Lempuing	1	–	83	48
Lempuing Jaya	–	–	33	26
Mesuji	–	–	41	36
Sungai Menang	–	–	11	10
Mesuji Makmur	–	–	33	5
Mesuji Raya	–	–	18	27
Tulang Selapan	–	–	13	15
Cengal	2	–	9	3
Pedamaran	–	–	14	67
Pedamaran Timur	–	–	6	33
Tanjung Lubuk	–	–	26	48
Teluk Gelam	–	–	19	28
Kota Kayu Agung	2	–	95	175
Sirah Pulau Padang	–	–	59	67
Jejawi	–	–	3	67
Pampangan	–	–	11	47
Pangkalan Lampam	2	–	12	22
Air Sugihan	–	–	13	23
Ogan Komering Ilir	7	–	499	747

Sumber/*Source*: Dinas Perhubungan Kabupaten Ogan Komering Ilir / *Department of Transportation of Ogan Komering Ilir Regency*

Tabel
Table 8.1.5**Jumlah Izin Trayek yang Dikeluarkan menurut Kecamatan di Kabupaten Ogan Komering Ilir, 2022-2024**
Number of Route Licenses Issued by Subdistrict in Ogan Komering Ilir Regency, 2022-2024

Kecamatan Subdistrict	2022	2023	2024
(1)	(2)	(3)	(4)
Lempuing	–	–	–
Lempuing Jaya	–	–	–
Mesuji	–	–	–
Sungai Menang	–	–	–
Mesuji Makmur	–	–	–
Mesuji Raya	–	–	–
Tulung Selapan	–	–	–
Cengal	–	–	–
Pedamaran	–	–	–
Pedamaran Timur	–	–	–
Tanjung Lubuk	–	–	–
Teluk Gelam	–	–	–
Kota Kayu Agung	–	–	–
Sirah Pulau Padang	–	–	–
Jejawi	–	–	–
Pampangan	–	–	–
Pangkalan Lampam	–	–	–
Air Sugihan	–	–	–
Ogan Komering Ilir	–	–	–

Sumber/Source: Dinas Perhubungan Kabupaten Ogan Komering Ilir / Department of Transportation of Ogan Komering Ilir Regency

Tabel
Table 8.1.6**Jumlah Terminal Tipe A, Tipe B, Tipe C menurut Kecamatan di Kabupaten Ogan Komering Ilir (Unit), 2022-2024**
Number of Terminals Type A, Type B, Type C by Subdistrict in Ogan Komering Ilir Regency (Unit), 2022-2024

Kecamatan Subdistrict	2022		
	Tipe A Type A	Tipe B Type B	Tipe C Type C
(1)	(2)	(3)	(4)
Lempuing	–	–	–
Lempuing Jaya	–	–	–
Mesuji	–	–	–
Sungai Menang	–	–	–
Mesuji Makmur	–	–	–
Mesuji Raya	–	–	–
Tulang Selapan	–	–	–
Cengal	–	–	–
Pedamaran	–	–	–
Pedamaran Timur	–	–	–
Tanjung Lubuk	–	–	–
Teluk Gelam	–	–	–
Kota Kayu Agung	1	–	–
Sirah Pulau Padang	–	–	–
Jejawi	–	–	–
Pampangan	–	–	–
Pangkalan Lampam	–	–	–
Air Sugihan	–	–	–
Ogan Komering Ilir	1	–	–

Lanjutan Tabel/*Continued Table 8.1.6*

Kecamatan <i>Subdistrict</i>	2023		
	Tipe A <i>Type A</i>	Tipe B <i>Type B</i>	Tipe C <i>Type C</i>
(1)	(5)	(6)	(7)
Lempuing	–	–	–
Lempuing Jaya	–	–	–
Mesuji	–	–	–
Sungai Menang	–	–	–
Mesuji Makmur	–	–	–
Mesuji Raya	–	–	–
Tulang Selapan	–	–	–
Cengal	–	–	–
Pedamaran	–	–	–
Pedamaran Timur	–	–	–
Tanjung Lubuk	–	–	–
Teluk Gelam	–	–	–
Kota Kayu Agung	1	–	–
Sirah Pulau Padang	–	–	–
Jejawi	–	–	–
Pampangan	–	–	–
Pangkalan Lampam	–	–	–
Air Sugihan	–	–	–
Ogan Komering Ilir	1	–	–

Lanjutan Tabel/*Continued Table* 8.1.6

Kecamatan <i>Subdistrict</i>	2024		
	Tipe A <i>Type A</i>	Tipe B <i>Type B</i>	Tipe C <i>Type C</i>
(1)	(8)	(9)	(10)
Lempuing	–	–	–
Lempuing Jaya	–	–	–
Mesuji	–	–	–
Sungai Menang	–	–	–
Mesuji Makmur	–	–	–
Mesuji Raya	–	–	–
Tulung Selapan	–	–	–
Cengal	–	–	–
Pedamaran	–	–	–
Pedamaran Timur	–	–	–
Tanjung Lubuk	–	–	–
Teluk Gelam	–	–	–
Kota Kayu Agung	1	–	–
Sirah Pulau Padang	–	–	–
Jejawi	–	–	–
Pampangan	–	–	–
Pangkalan Lampam	–	–	–
Air Sugihan	–	–	–
Ogan Komering Ilir	1	–	–

Sumber/*Source*: Dinas Perhubungan Kabupaten Ogan Komering Ilir / *Department of Transportation of Ogan Komering Ilir Regency*

Tabel
Table 8.1.7

Jumlah Pelabuhan Laut, Dermaga dan Tambatan Perahu menurut Kecamatan di Kabupaten Ogan Komering Ilir, 2022 – 2024
Number of Seaports, Wharfs and Boat Moorings by Subdistrict in Ogan Komering Ilir Regency, 2022 – 2024

Kecamatan Subdistrict	2022		
	Pelabuhan Laut Seaport	Dermaga Wharfs	Tambatan Perahu Boat Moorings
(1)	(2)	(3)	(4)
Lempuing	–	–	–
Lempuing Jaya	–	–	–
Mesuji	–	–	1
Sungai Menang	–	–	3
Mesuji Makmur	–	–	–
Mesuji Raya	–	–	–
Tulung Selapan	–	1	6
Cengal	–	1	2
Pedamaran	–	3	4
Pedamaran Timur	–	–	–
Tanjung Lubuk	–	–	–
Teluk Gelam	–	–	–
Kota Kayu Agung	–	–	3
Sirah Pulau Padang	–	–	1
Jejawi	–	1	6
Pampangan	–	–	2
Pangkalan Lampam	–	–	–
Air Sugihan	–	1	–
Ogan Komering Ilir	–	7	28

Lanjutan Tabel/*Continued Table 8.1.7*

Kecamatan <i>Subdistrict</i>	2022		
	Pelabuhan Laut <i>Seaport</i>	Dermaga <i>Wharfs</i>	Tambatan Perahu <i>Boat Moorings</i>
(1)	(5)	(6)	(7)
Lempuing	–	–	–
Lempuing Jaya	–	–	–
Mesuji	–	–	1
Sungai Menang	–	–	4
Mesuji Makmur	–	–	–
Mesuji Raya	–	–	–
Tuluh Selapan	–	1	6
Cengal	–	1	2
Pedamaran	–	3	6
Pedamaran Timur	–	–	–
Tanjung Lubuk	–	–	–
Teluk Gelam	–	–	–
Kota Kayu Agung	–	–	3
Sirah Pulau Padang	–	–	1
Jejawi	–	1	6
Pampangan	–	–	2
Pangkalan Lampam	–	–	–
Air Sugihan	–	1	1
Ogan Komering Ilir	–	7	32

Lanjutan Tabel/*Continued Table* 8.1.7

Kecamatan <i>Subdistrict</i>	2024		
	Pelabuhan Laut <i>Seaport</i>	Dermaga <i>Wharfs</i>	Tambatan Perahu <i>Boat Moorings</i>
(1)	(8)	(9)	(10)
Lempuing	–	–	–
Lempuing Jaya	–	–	–
Mesuji	–	–	1
Sungai Menang	–	–	4
Mesuji Makmur	–	–	–
Mesuji Raya	–	–	–
Tulung Selapan	–	1	6
Cengal	–	1	2
Pedamaran	–	3	6
Pedamaran Timur	–	–	–
Tanjung Lubuk	–	–	–
Teluk Gelam	–	–	–
Kota Kayu Agung	–	–	3
Sirah Pulau Padang	–	–	1
Jejawi	–	1	6
Pampangan	–	–	2
Pangkalan Lampam	–	–	–
Air Sugihan	–	1	1
Ogan Komering Ilir	–	7	32

Sumber/*Source*: Dinas Perhubungan Kabupaten Ogan Komering Ilir / *Department of Transportation of Ogan Komering Ilir Regency*

8.2 KOMUNIKASI COMMUNICATION

Tabel 8.2.1 Jumlah Kantor Pos Pembantu Menurut Kecamatan di Kabupaten Ogan Komering Ilir, 2021– 2024
Number of Post Offices Subsidiaries by District in Ogan Komering Ilir Regency, 2021– 2024

Kecamatan District	2021	2022	2023	2024
(1)	(2)	(3)	(4)	(5)
Lempuing	1	1	1	1
Lempuing Jaya	–	–	–	–
Mesuji	1	1	1	1
Sungai Menang	–	–	–	–
Mesuji Makmur	–	–	–	–
Mesuji Raya	–	–	–	–
Tulung Selapan	1	1	1	1
Cengal	–	–	–	–
Pedamaran	1	1	1	1
Pedamaran Timur	–	–	–	–
Tanjung Lubuk	1	1	1	1
Teluk Gelam	–	–	–	–
Kota Kayu Agung	1	1	1	1
Sirah Pulau Padang	1	1	1	1
Jejawi	–	–	–	–
Pampangan	–	–	–	–
Pangkalan Lampam	–	–	–	–
Air Sugihan	1	1	1	1
Ogan Komering Ilir	8	8	8	8

Sumber/Source: PT. POS Cabang Kayuagung / Post Office, Kayuagung

Tabel
Table 8.2.2**Jumlah Desa¹/Kelurahan yang Memiliki Kantor Pos²
Menurut Kecamatan di Kabupaten Ogan Komering Ilir,
2020–2024**
**Number of Villages¹/Subdistricts with Post Office² by District
in Ogan Komering Ilir Regency, 2020–2024**

Kecamatan District	2020	2021	2024
(1)	(2)	(3)	(4)
Lempuing	1	1	1
Lempuing Jaya	1	–	–
Mesuji	1	1	1
Sungai Menang	1	–	–
Mesuji Makmur	1	1	1
Mesuji Raya	1	1	1
Tulung Selapan	1	1	2
Cengal	–	–	–
Pedamaran	1	1	2
Pedamaran Timur	–	–	–
Tanjung Lubuk	1	1	1
Teluk Gelam	–	–	1
Kota Kayu Agung	1	1	1
Sirah Pulau Padang	1	1	1
Jejawi	–	–	–
Pampangan	–	1	–
Pangkalan Lampam	–	1	–
Air Sugihan	1	1	1
Ogan Komering Ilir	12	12	13

Catatan/Note: ¹ Desa pada tabel ini termasuk Unit Permukiman Transmigrasi (UPT) yang masih dibina oleh kementerian terkait dan nagari di Provinsi Sumatera Barat/Villages in this table includes Transmigration Resettlement Unit under related ministry and nagari in Sumatera Barat Province

² Kantor pos termasuk pos pembantu dan rumah pos/Post office included auxiliary post office and mailing post

Sumber/Source: Badan Pusat Statistik, Pendataan Potensi Desa/BPS-Statistics Indonesia, Village Potential Data Collecting

9

PERBANKAN, KOPERASI, DAN HARGA-HARGA

Banking, Cooperative, and Prices

Jumlah Koperasi Menurut Jenis Koperasi di Kabupaten Ogan Komering Ilir, 2024

The Number of Cooperative by Type in Ogan Komering Ilir Regency, 2024



Lainnya
Other

499



KOPKAR
*Employee Cooperative atau
Staff Cooperative*

11



KUD
*Village Cooperative atau
Rural Cooperative*

78



KPRI
*Cooperative for Indonesian Civil
Servants*

0

Sumber/Source: Dinas Koperasi, UKM, dan Perindustrian/ *Department of Cooperatives, SMEs, and Industry*

PENJELASAN TEKNIS

1. Koperasi adalah badan usaha yang beranggotakan orang seorang atau badan hukum koperasi dengan melandaskan kegiatannya berdasarkan prinsip koperasi sekaligus sebagai gerakan ekonomi rakyat yang berdasar atas asas kekeluargaan.
2. Koperasi aktif adalah koperasi yang dalam 3 (tiga) tahun terakhir secara berturut-turut mengadakan RAT (Rapat Anggota Tahunan) dan melakukan kegiatan usaha untuk melayani anggota.

TECHNICAL NOTES

1. *Cooperative is an establishment that its members are people or establishments with legal status of cooperative and its activities based on people economic movement.*
2. *Active Cooperative is a cooperative which in the last 3 (three) years consecutively holds a RAT (Annual Member Meeting) and conducts business activities to serve members.*

ULASAN

Jumlah koperasi aktif yang ada di Kabupaten Ogan Komering Ilir pada tahun 2024 sebanyak 477 unit, jumlahnya mengalami penurunan dibandingkan tahun-tahun sebelumnya.

Indeks Harga Konsumen (IHK) merupakan indikator yang digunakan untuk mengukur tingkat inflasi. Perubahan IHK dari waktu ke waktu cenderung menggambarkan tingkat kenaikan (inflasi).

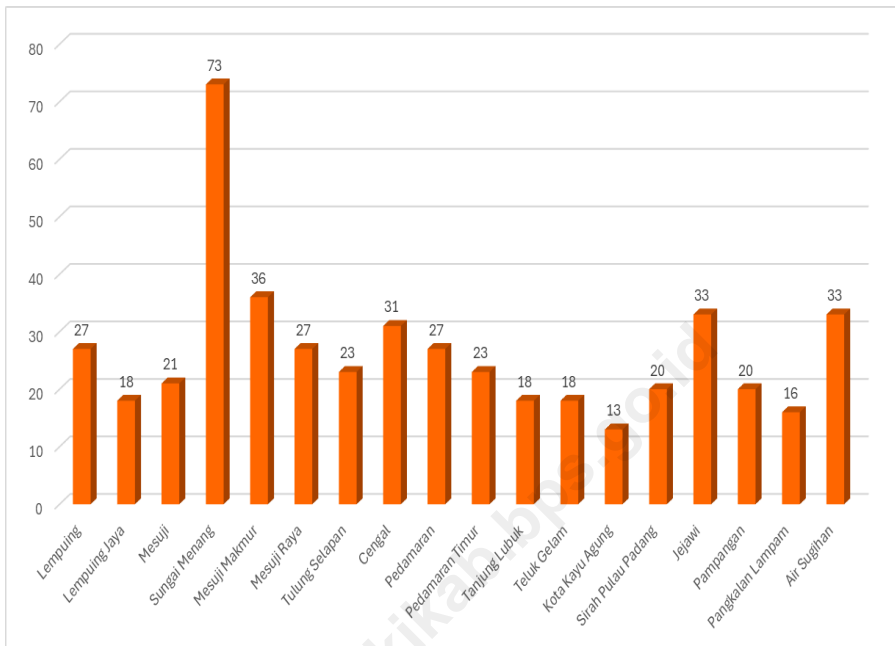
Laju inflasi bulanan tertinggi pada tahun 2024 di Kabupaten Ogan Komering Ilir terjadi pada bulan November 2024 yaitu sebesar 0,92 persen. Dan sepanjang tahun 2024 terjadi deflasi sebanyak 5 (lima) kali yaitu pada bulan Januari, Februari, Juli, Agustus, dan September.

DESCRIPTION

The number of active cooperatives in Ogan Komering Ilir Regency in 2024 will be 477 units, the number has decrease compared to previous years.

Consumer Price Index is an indicator used to measure the level of inflation. Changes in the CPI over time depict the rate of increase (inflation).

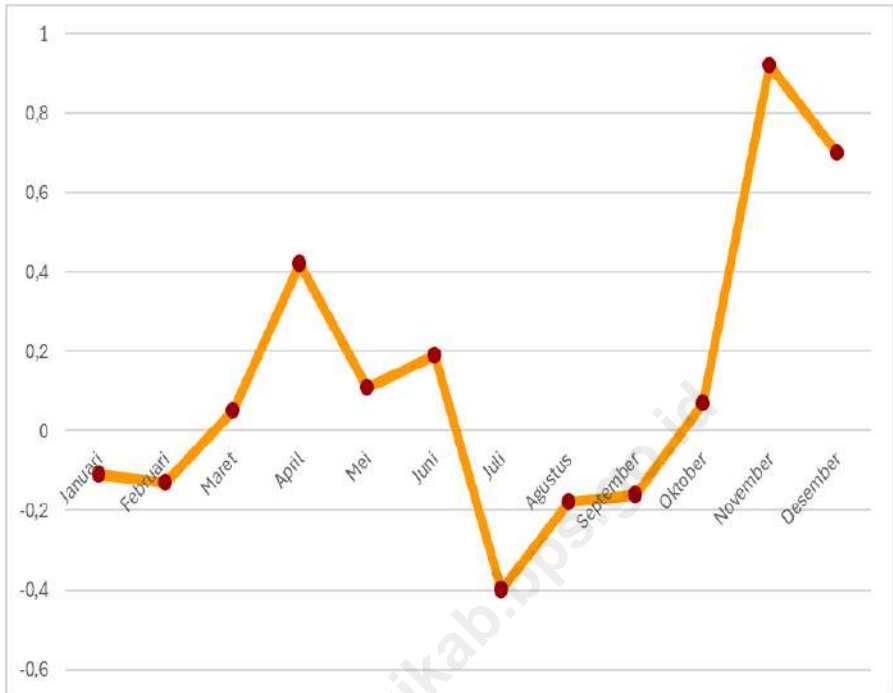
The highest monthly inflation rate in 2024 in Ogan Komering Ilir Regency will occur in November 2024, namely 0.92 percent. And throughout 2024 there will be deflation 25 (five) times, namely in January, February, July, August, and September.



Sumber/Source : Dinas Koperasi, UKM dan Perindustrian Kabupaten Ogan Komering Ilir/ Department of Cooperatives, SMEs and Industry of Ogan Komering Ilir Regency

Gambar 9.1
Figures

Jumlah Koperasi Aktif Menurut Kecamatan di Kabupaten Ogan Komering Ilir, 2021–2024
Number of Active Cooperative by District in Ogan Komering Ilir Regency, 2021–2024



Sumber/Source : Badan Pusat Statistik, Survei Harga Konsumen/BPS-Statistics Indonesia, Consumer Price Survey

Gambar
Figures 9.2

**Laju Inflasi Bulanan Menurut Kelompok Pengeluaran
(2012=100) di Kabupaten Ogan Komering Ilir, 2024**
**Monthly Inflation Rate by Expenditure Group (2012=100)
in Ogan Komering Ilir Regency, 2024**

Tabel 9.1
Table**Jumlah Koperasi Aktif Menurut Kecamatan di Kabupaten Ogan Komering Ilir, 2021–2024**
Number of Active Cooperative by District in Ogan Komering Ilir Regency, 2021–2024

Kecamatan District	2021	2022	2023	2024
(1)	(2)	(3)	(4)	(5)
Lempuing	26	35	27	27
Lempuing Jaya	22	24	20	18
Mesuji	23	26	20	21
Sungai Menang	19	28	76	73
Mesuji Makmur	25	30	37	36
Mesuji Raya	22	26	24	27
Tulang Selapan	20	31	25	23
Cengal	13	20	33	31
Pedamaran	13	19	27	27
Pedamaran Timur	10	13	23	23
Tanjung Lubuk	17	19	18	18
Teluk Gelam	16	16	20	18
Kota Kayu Agung	69	75	12	13
Sirah Pulau Padang	21	21	21	20
Jejawi	19	19	31	33
Pampangan	22	23	20	20
Pangkalan Lampam	16	19	17	16
Air Sugihan	22	29	33	33
Ogan Komering Ilir	395	473	484	477

Sumber/Source: Dinas Koperasi, UKM dan Perindustrian Kabupaten Ogan Komering Ilir/ Department of Cooperatives, SMEs and Industry of Ogan Komering Ilir Regency

Tabel
Table 9.2**Jumlah Koperasi Menurut Jenis Koperasi dan Kecamatan di Kabupaten Ogan Komering Ilir, 2024**
Number of Cooperative by Kind of Cooperative and District in Ogan Komering Ilir Regency, 2024

Kecamatan <i>District</i>	Jenis Koperasi/ Kind of Cooperative					Jumlah <i>Total</i>
	KUD	KPRI	KOPKAR	KOPPAS	Lainnya <i>Other</i>	
(1)	(2)	(3)	(4)	(5)	(6)	(7)
Lempuing	6	–	–	...	25	31
Lempuing Jaya	3	–	–	...	17	20
Mesuji	3	–	–	...	20	23
Sungai Menang	3	–	4	...	76	83
Mesuji Makmur	6	–	–	...	39	45
Mesuji Raya	6	–	–	...	29	35
Tulung Selapan	8	–	–	...	16	24
Cengal	10	–	1	...	26	37
Pedamaran	8	–	3	...	17	28
Pedamaran Timur	2	–	–	...	23	25
Tanjung Lubuk	2	–	–	...	18	20
Teluk Gelam	2	–	1	...	17	20
Kota Kayu Agung	2	–	–	...	11	13
Sirah Pulau Padang	2	–	–	...	20	22
Jejawi	7	–	–	...	29	36
Pampangan	1	–	–	...	22	23
Pangkalan Lampam	2	–	–	...	16	18
Air Sugihan	5	–	2	...	28	35
Ogan Komering Ilir	78	–	11	...	449	538

Sumber/Source: Dinas Koperasi, UKM dan Perindustrian Kabupaten Ogan Komering Ilir/ Department of Cooperatives, SMEs and Industry of Ogan Komering Ilir Regency

Tabel 9.3
Table**Indeks Harga Konsumen per Bulan Menurut Kelompok Pengeluaran (2022=100) di Kabupaten Ogan Komering Ilir, 2024****Consumer Price Index per Month by Expenditure Group (2022=100) in Ogan Komering Ilir Regency, 2024**

Bulan Month	Umum General	Makanan, Minuman dan Tembakau Food, Beverages and Tobacco		Pakaian dan Alas Kaki Clothing and Footwear
		(3)	(4)	
(1)	(2)	(3)	(4)	
Januari/January	107,09	110,71	97,79	
Februari/February	106,95	110,47	97,68	
Maret/March	107	109,86	97,88	
April/April	107,45	109,92	100,62	
Mei/May	107,57	109,83	99,09	
Juni/June	107,77	109,2	99,57	
Juli/July	107,34	107,51	100,32	
Agustus/August	107,15	106,47	101,03	
September/September	106,98	106,09	100,88	
Oktober/October	107,05	105,81	101,01	
November/November	108,04	108,14	100,19	
Desember/December	108,8	109,89	100,29	

Lanjutan Tabel/*Continued Table 9.3*

Bulan Month	Perumahan, Air, Listrik, dan Bahan Bakar Rumah Tangga Housing, Water, Electricity, and Household Fuels	Perlengkapan, Peralatan, dan Pemeliharaan Rutin Rumah Tangga Furnishing, Household Equipment and Routine Household Maintenance	Kesehatan Health
(1)	(5)	(6)	(7)
Januari/ <i>January</i>	104,34	102,53	102,39
Februari/ <i>February</i>	103,9	102,57	102,39
Maret/ <i>March</i>	103,74	102,23	102,84
April/ <i>April</i>	103,66	102,22	102,84
Mei/ <i>May</i>	105,39	102,18	102,81
Juni/ <i>June</i>	108,38	102,18	102,84
Juli/ <i>July</i>	107,98	102,25	105,81
Agustus/ <i>August</i>	108,15	102,25	105,81
September/ <i>September</i>	108,14	102,25	105,81
Oktober/ <i>October</i>	109,6	102,25	105,81
November/ <i>November</i>	109,81	102,25	105,81
Desember/ <i>December</i>	109,44	102,41	105,81

Lanjutan Tabel/*Continued Table* 9.3

Bulan Month	Transportasi Transport	Informasi, Komunikasi, dan Jasa Keuangan Information, Communication and Financial Services	Rekreasi, Olahraga, dan Budaya Recreation, Sport, and Culture
(1)	(8)	(9)	(10)
Januari/ <i>January</i>	111,13	99,17	106,81
Februari/ <i>February</i>	111,13	99,17	105,78
Maret/ <i>March</i>	111,12	98,14	105,6
April/ <i>April</i>	111,12	97,92	106,6
Mei/ <i>May</i>	111,09	97,69	106,6
Juni/ <i>June</i>	111,03	97,92	109,53
Juli/ <i>July</i>	111,03	97,92	113,39
Agustus/ <i>August</i>	112,09	97,92	113,49
September/ <i>September</i>	111,85	97,81	113,57
Oktober/ <i>October</i>	111,49	97,92	113,78
November/ <i>November</i>	111,61	97,92	113,24
Desember/ <i>December</i>	111,55	97,92	113,5
2024			

Lanjutan Tabel/*Continued Table* 9.3

Bulan Month	Pendidikan Education	Penyediaan Makanan dan Minuman/Restoran Food and Beverage Services/Restaurant	Perawatan Pribadi dan Jasa Lainnya Personal Care and Other Services
(1)	(11)	(12)	(13)
Januari/January	105,77	104,3	107,34
Februari/February	105,77	104,34	107,6
Maret/March	105,77	106,62	110
April/April	105,77	107,93	111,91
Mei/May	105,77	108,54	112,84
Juni/June	105,77	108,54	114,65
Juli/July	107,47	108,6	116,02
Agustus/August	107,47	108,6	117,26
September/September	107,64	108,6	117,56
Oktober/October	107,64	108,6	118,77
November/November	107,64	108,95	119,02
Desember/December	107,64	109,02	119,67
2024			

Sumber/Source: Badan Pusat Statistik, Survei Harga Konsumen/BPS-Statistics Indonesia, Consumer Price Survey

Tabel
Table 9.4**Laju Inflasi Bulanan Menurut Kelompok Pengeluaran
(2012=100) di Kabupaten Ogan Komering Ilir, 2024**
**Monthly Inflation Rate by Expenditure Group (2012=100) in
Ogan Komering Ilir Regency, 2024**

Bulan Month	Umum General	Makanan, Minuman dan Tembakau Food, Beverages and Tobacco		Pakaian dan Alas Kaki Clothing and Footwear
		(3)	(4)	
(1)	(2)	(3)	(4)	
Januari/January	-0,11	0,09	-4,36	
Februari/February	-0,13	-0,22	-0,11	
Maret/March	0,05	-0,55	0,2	
April/April	0,42	0,05	2,8	
Mei/May	0,11	-0,08	-1,52	
Juni/June	0,19	-0,57	0,48	
Juli/July	-0,4	-1,55	0,75	
Agustus/August	-0,18	-0,97	0,71	
September/September	-0,16	-0,36	-0,15	
Oktober/October	0,07	-0,26	0,13	
November/November	0,92	2,2	-0,81	
Desember/December	0,7	1,62	0,1	

Lanjutan Tabel/*Continued Table 9.4*

Bulan Month	Perumahan, Air, Listrik, dan Bahan Bakar Rumah Tangga Housing, Water, Electricity, and Household Fuels	Perlengkapan, Peralatan, dan Pemeliharaan Rutin Rumah Tangga Furnishing, Household Equipment and Routine Household Maintenance	Kesehatan Health
(1)	(5)	(6)	(7)
Januari/January	0,88	0,37	0,33
Februari/February	-0,42	0,04	0,00
Maret/March	-0,15	-0,33	0,44
April/April	-0,08	-0,01	0,00
Mei/May	1,67	-0,04	-0,03
Juni/June	2,84	0,00	0,03
Juli/July	-0,37	0,07	2,89
Agustus/August	0,16	0,00	0,00
September/September	-0,01	0,00	0,00
Oktober/October	1,35	0,00	0,00
November/November	0,19	0,00	0,00
Desember/December	-0,34	0,16	0,00

Lanjutan Tabel/*Continued Table 9.4*

Bulan Month	Transportasi Transport	Informasi, Komunikasi, dan Jasa Keuangan Information, Communication and Financial Services	Rekreasi, Olahraga, dan Budaya Recreation, Sport, and Culture
(1)	(8)	(9)	(10)
Januari/ <i>January</i>	-0,16	0,00	-0,55
Februari/ <i>February</i>	0,00	0,00	-0,96
Maret/ <i>March</i>	-0,01	-1,04	-0,17
April/ <i>April</i>	0,00	-0,22	0,95
Mei/ <i>May</i>	-0,03	-0,23	0,00
Juni/ <i>June</i>	-0,05	0,24	2,75
Juli/ <i>July</i>	0,00	0,00	3,52
Agustus/ <i>August</i>	0,95	0,00	0,09
September/ <i>September</i>	-0,21	-0,11	0,07
Oktober/ <i>October</i>	-0,32	0,11	0,18
November/ <i>November</i>	0,11	0,00	-0,47
Desember/ <i>December</i>	-0,05	0,00	0,23
2024			

Lanjutan Tabel/*Continued Table* 9.4

Bulan Month	Pendidikan Education	Penyediaan Makanan dan Minuman/Restoran Food and Beverage Services/Restaurant	Perawatan Pribadi dan Jasa Lainnya Personal Care and Other Services
(1)	(11)	(12)	(13)
Januari/January	0,00	0,06	0,31
Februari/February	0,00	0,04	0,24
Maret/March	0,00	2,19	2,23
April/April	0,00	1,23	1,74
Mei/May	0,00	0,57	0,83
Juni/June	0,00	0,00	1,6
Juli/July	1,61	0,06	1,19
Agustus/August	0,00	0,00	1,07
September/September	0,16	0,00	0,26
Oktober/October	0,00	0,00	1,03
November/November	0,00	0,32	0,21
Desember/December	0,00	0,06	0,55
2024			

Sumber/*Source*: Badan Pusat Statistik, Survei Harga Konsumen/*BPS-Statistics Indonesia, Consumer Price Survey*

10

PENGELUARAN PENDUDUK *Population Expenditure*

**Persentase Rata-Rata Pengeluaran Per Kapita Sebulan
Kabupaten Ogan Komering Ilir, 2024**
*The Percentage of the Average Monthly Per Capita Expenditure in
Ogan Komering Ilir Regency, 2024*



MAKANAN
Food
59,71

NON-MAKANAN
Non-Food
40,29

Sumber/Source: Badan Pusat Statistik, Survei Sosial Ekonomi Nasional (Susenas)
Maret 2023 dan Maret 2024/BPS-Statistics Indonesia, National Socioeconomic Survey

PENJELASAN TEKNIS**TECHNICAL NOTES**

- | | |
|--|--|
| <p>1. Kegiatan pengumpulan data sosial dan ekonomi yang dilaksanakan secara rutin oleh BPS melalui Survei Sosial Ekonomi Nasional (Susenas).</p> | <p>1. <i>Socioeconomic data collection activities are carried out regularly by the BPS-Statistics Indonesia through the National Socioeconomic Survey (Susenas).</i></p> |
| <p>2. Sejak tahun 2011 sampai dengan 2014, pengumpulan data Susenas konsumsi pengeluaran rumah tangga dilaksanakan secara triwulanan. Mulai tahun 2015 pengumpulan data Susenas dilaksanakan dua kali dalam setahun, yaitu pada Maret dan September.</p> | <p>2. <i>Since 2011 to 2014, Susenas data collection of household consumption/expenditures was conducted quarterly. Starting in 2015, collecting of data Susenas carry out twice a year, in March and September.</i></p> |
| <p>3. Target sampel Susenas Maret adalah 300.000 rumah tangga yang tersebar di seluruh kabupaten/kota di Indonesia. Target sampel Susenas pada bulan September adalah sebanyak 75.000 rumah tangga.</p> | <p>3. <i>The March Susenas target sample covers 300.000 households spread out at all regency/municipality in Indonesia. The September Susenas target sample covers 75.000 households.</i></p> |
| <p>4. Data hasil pencacahan Susenas Maret dapat disajikan untuk tingkat nasional, provinsi, dan kabupaten/kota, sedangkan untuk data hasil Susenas September hanya dapat disajikan untuk tingkat nasional dan provinsi.</p> | <p>4. <i>The result from Susenas data collection in March can be presented on national, provincial, and regency/municipal level estimates, while data collection in September can be disseminated only for the national and provincial levels.</i></p> |
| <p>5. Data konsumsi/pengeluaran yang dikumpulkan pada Susenas Maret dibagi menjadi dua kelompok, yaitu makanan dan bukan makanan. Jumlah komoditas makanan</p> | <p>5. <i>The consumption/expenditure data collected in March Susenas are divided into two groups, namely food and non-food. The number of food commodity are 174 commodities. The food group data</i></p> |

sebanyak 174 komoditas. Pengumpulan data kelompok makanan meliputi banyaknya komoditas yang dikonsumsi beserta nilai pengeluarannya.

collection includes quantity and value of commodities consumed.

6. Pengumpulan data pada sebagian besar kelompok bukan makanan hanya mencakup nilai pengeluaran barang yang dikonsumsi, kecuali beberapa jenis barang tertentu juga dikumpulkan kuantitasnya, seperti listrik, air, gas, dan bahan bakar minyak (BBM).

6. *Data collection on most of non food groups covers only the value of expenditures consumed except for certain commodities which are also collected for its quantity, such as the use of electricity, water, gas, and fuel oil (BBM).*

7. Referensi waktu survei yang digunakan adalah selama seminggu terakhir untuk konsumsi makanan dan sebulan atau setahun terakhir untuk konsumsi bukan makanan.

7. *The survey time reference period is previous week before enumeration date for food consumption and last month or last year for non-food consumption.*

8. Pengeluaran rata-rata per kapita adalah biaya yang dikeluarkan untuk konsumsi semua anggota rumah tangga selama sebulan baik yang berasal dari pembelian, pemberian maupun produksi sendiri dibagi dengan banyaknya anggota rumah tangga dalam rumah tangga tersebut.

8. *Per capita Average Expenditure is the cost spent for all household members consumption during the month, whether from purchasing, giving or own production, divided by the number of household members in the household.*

ULASAN**Pengeluaran Penduduk**

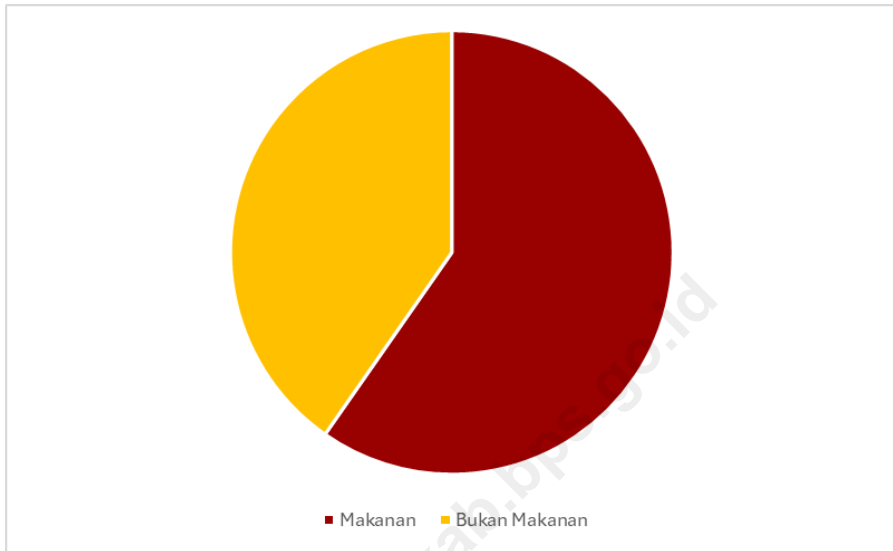
Pengeluaran rumah tangga yang terdiri dari pengeluaran makanan dan bukan makanan dapat menggambarkan bagaimana penduduk mengalokasikan kebutuhan rumah tangga. Pengeluaran rumah tangga juga dapat digunakan untuk menggambarkan tingkat kesejahteraan penduduk.

Rata-rata pengeluaran per kapita penduduk Kabupaten Ogan Komering Ilir pada tahun 2024 tercatat sebesar Rp1.241.271 per bulan yang terdiri dari pengeluaran makanan sebesar Rp.741.165 (59,71 persen) dan non makanan sebesar Rp.500.106 (40,29 persen). Berdasarkan jenis pengeluarannya, pengeluaran per kapita makanan sebulan terbesar tahun 2024 digunakan untuk belanja kelompok makanan dan minuman jadi yaitu mencapai Rp.163.308 atau sekitar 13,16 persen dari total pengeluaran rumah tangga. Sementara untuk pengeluaran per kapita non makanan sebulan terbesar digunakan untuk keperluan perumahan dan fasilitas rumah tangga dengan total sekitar 296.711 rupiah per bulan atau sekitar 23,90 persen dari total pengeluaran rumah tangga.

DESCRIPTION**Population Expenditure**

Household expenditure consisting of food and non-food expenditure can illustrate how residents allocate household needs. Household expenditure can also be used to describe the level of welfare of the population.

The average per capita expenditure of the population of Ogan Komering Ilir Regency in 2024 was recorded at IDR 1.241.271 per month, consisting of food expenditure of IDR .741,165 (59.71 percent) and non-food expenditure of IDR 500,106 (40.29 percent). Based on the type of expenditure, the largest monthly per capita food expenditure in 2024 will be spent on ready-made food and beverages, reaching IDR 163,308 or around 13.16 percent of total household expenditure. Meanwhile, the largest monthly non-food per capita expenditure is used for housing and household facilities with a total around 296,711 rupiah per month or 23.90 percent of total household expenditure.

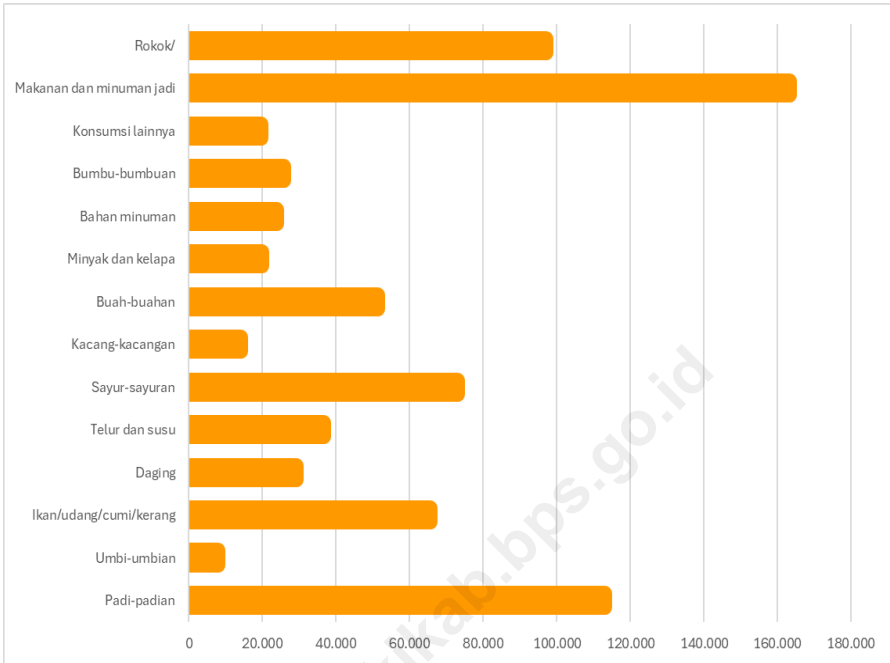


Sumber/Source : Badan Pusat Statistik, Survei Sosial Ekonomi Nasional (Susenas) Maret 2023 dan Maret 2024/BPS-Statistics Indonesia, National Socioeconomic Survey

Gambar 10.1
Figures

Persentase Pengeluaran per Kapita Sebulan Menurut Kelompok Komoditas di Kabupaten Ogan Komering Ilir, 2024

Percentage of Monthly Expenditure per Capita by Commodity Group in Ogan Komering Ilir Regency, 2024



Sumber/Source : Badan Pusat Statistik, Survei Sosial Ekonomi Nasional (Susenas) Maret 2023 dan Maret 2024/BPS-Statistics Indonesia, National Socioeconomic Survey

Gambar
Figures 10.2

Rata-rata Pengeluaran per Kapita Sebulan Kelompok Komoditas di Kabupaten Ogan Komering Ilir (rupiah), 2024
Monthly Average Expenditure per Capita by Commodity Group in Ogan Komering Ilir Regency (rupiahs), 2023 and 2024

Tabel
Table 10.1**Rata-rata Pengeluaran per Kapita Sebulan Menurut Kelompok Komoditas di Kabupaten Ogan Komering Ilir (rupiah), 2023 dan 2024**
Monthly Average Expenditure per Capita by Commodity Group in Ogan Komering Ilir Regency (rupiahs), 2023 and 2024

Kelompok Komoditas/Commodity Group	2023	2024
(1)	(2)	(3)
Makanan/Food		
Padi-padian/ <i>Cereals</i>	84.877	113.141
Umbi-umbian/ <i>Tubers</i>	7.768	7.918
Ikan/udang/cumi/kerang/ <i>Fish/shrimp/common squid/shells</i>	52.602	65.608
Daging/ <i>Meat</i>	24.142	29.363
Telur dan susu/ <i>Eggs and milk</i>	31.454	36.775
Sayur-sayuran/ <i>Vegetables</i>	51.813	72.996
Kacang-kacangan/ <i>Legumes</i>	10.773	14.184
Buah-buahan/ <i>Fruits</i>	20.035	51.495
Minyak dan kelapa/ <i>Oil and coconut</i>	15.817	19.820
Bahan minuman/ <i>Beverage stuffs</i>	19.607	23.929
Bumbu-bumbuan/ <i>Spices</i>	14.636	25.861
Konsumsi lainnya/ <i>Miscellaneous food items</i>	16.657	19.604
Makanan dan minuman jadi/ <i>Prepared food and beverages</i>	130.352	163.308
Rokok/ <i>Cigarettes</i>	85.967	97.164
Jumlah makanan/Total food	566.500	741.165
Bukan makanan/Non-food		
Perumahan dan fasilitas rumah tangga/ <i>Housing and household facilities</i>	286.682	296.711
Aneka barang dan jasa/ <i>Goods and services</i>	93.621	106.582
Pakaian, alas kaki, dan tutup kepala/ <i>Clothing, footwear, and headgear</i>	27.792	30.520
Barang tahan lama/ <i>Durable goods</i>	34.750	31.913
Pajak, pungutan, dan asuransi/ <i>Taxes and insurance</i>	49.477	21.483
Keperluan pesta dan upacara/kenduri/ <i>Parties and ceremonies</i>	14.025	12.898
Jumlah bukan makanan/Total non-food	506.346	500.106
Jumlah/Total	1.072.846	1.241.271

Sumber/Source: Badan Pusat Statistik, Survei Sosial Ekonomi Nasional (Susenas) Maret 2023 dan Maret 2024/BPS-Statistics Indonesia, National Socioeconomic Survey

Tabel
Table 10.2

Persentase Pengeluaran per Kapita Sebulan Menurut Kelompok Komoditas di Kabupaten Ogan Komering Ilir, 2023 dan 2024
Percentage of Monthly Expenditure per Capita by Commodity Group in Ogan Komering Ilir Regency, 2023 and 2024

Kelompok Komoditas/Commodity Group	2023	2024
(1)	(2)	(3)
Makanan/Food		
Padi-padian/ <i>Cereals</i>	7,91	9,11
Umbi-umbian/ <i>Tubers</i>	0,72	0,64
Ikan/udang/cumi/kerang/ <i>Fish/shrimp/common squid/shells</i>	4,90	5,29
Daging/ <i>Meat</i>	2,25	2,37
Telur dan susu/ <i>Eggs and milk</i>	2,93	2,96
Sayur-sayuran/ <i>Vegetables</i>	4,83	5,88
Kacang-kacangan/ <i>Legumes</i>	1,00	1,14
Buah-buahan/ <i>Fruits</i>	1,87	4,15
Minyak dan kelapa/ <i>Oil and coconut</i>	1,47	1,60
Bahan minuman/ <i>Beverage stuffs</i>	1,83	1,93
Bumbu-bumbuan/ <i>Spices</i>	1,36	2,08
Konsumsi lainnya/ <i>Miscellaneous food items</i>	1,55	1,58
Makanan dan minuman jadi/ <i>Prepared food and beverages</i>	12,15	13,16
Rokok/ <i>Cigarettes</i>	8,01	7,83
Jumlah makanan/Total food	52,80	59,71
Bukan makanan/Non-food		
Perumahan dan fasilitas rumah tangga/ <i>Housing and household facilities</i>	26,72	23,90
Aneka barang dan jasa/ <i>Goods and services</i>	8,73	8,59
Pakaian, alas kaki, dan tutup kepala/ <i>Clothing, footwear, and headgear</i>	2,59	2,46
Barang tahan lama/ <i>Durable goods</i>	3,24	2,57
Pajak, pungutan, dan asuransi/ <i>Taxes and insurance</i>	4,61	1,73
Keperluan pesta dan upacara/kenduri/ <i>Parties and ceremonies</i>	1,31	1,04
Jumlah bukan makanan/Total non-food	47,20	40,29
Jumlah/Total	100,00	100,00

Sumber/Source: Badan Pusat Statistik, Survei Sosial Ekonomi Nasional (Susenas) Maret 2023 dan Maret 2024/BPS-Statistics Indonesia, National Socioeconomic Survey

11

PERDAGANGAN *Trade*

Jumlah Sarana Perdagangan di Kabupaten Ogan Komering Ilir, 2024

The Number of Trade Facilities in Ogan Komering Ilir Regency, 2024

Pasar
Market

92

Los
Market stall

3721



Kios
Kiosk
783

Sumber/Source: Dinas Perdagangan/Trade Departement

PENJELASAN TEKNIS

1. Pasar adalah tempat pertemuan antara penjual dan pembeli barang dan jasa. Pasar dapat menggunakan bangunan yang bersifat permanen atau semi permanen ataupun tanpa bangunan. Barang yang diperjualbelikan di dalam pasar dapat terdiri dari banyak komoditas (campuran) ataupun secara khusus suatu komoditas tertentu.
2. Toko/warung kelontong adalah bangunan yang berfungsi sebagai tempat usaha di bangunan tetap untuk menjual barang keperluan sehari-hari secara eceran, tidak mempunyai sistem pelayanan mandiri yang dikelola oleh satu penjual.
3. Izin Mendirikan Bangunan atau biasa dikenal dengan IMB adalah perizinan yang diberikan oleh Kepala Daerah kepada pemilik bangunan untuk membangun baru, mengubah, memperluas, mengurangi, dan/atau merawat bangunan sesuai dengan persyaratan administratif dan persyaratan teknis yang berlaku. IMB merupakan salah satu produk hukum untuk mewujudkan tatanan tertentu sehingga tercipta ketertiban, keamanan, keselamatan, kenyamanan, sekaligus kepastian hukum.

TECHNICAL NOTES

1. *The market is a meeting place between sellers and buyers of goods and services. The market can use buildings that are permanent or semi-permanent or without buildings. Goods traded on the market can consist of many commodities (mix) or specifically a certain commodity.*
2. *A grocery store / shop is a building that functions as a place of business in a permanent building to sell daily necessities for retail, not having a self-service system managed by one seller.*
3. *Permit for Building Establishment or commonly known as IMB is a permit granted by the Regional Head to the building owner to build new, change, expand, reduce, and / or maintain the building in accordance with administrative requirements and applicable technical requirements. IMB is one of the legal products to realize a certain order so as to create order, security, safety, comfort, as well as legal certainty.*

ULASAN

Jumlah sarana perdagangan di Kabupaten Ogan Komering Ilir pada tahun 2024 tidak mengalami kenaikan dibandingkan tahun sebelumnya, namun terjadi penambahan, terutama pada sarana kios dan los.

Pasar memiliki peran penting bagi penduduk dalam memenuhi kebutuhan sehari-harinya. Di Kabupaten Ogan Komering Ilir, pasar harian belum tersedia di semua wilayah kecamatan yaitu hanya ada sebanyak 5 pasar harian. Namun kebutuhan harian penduduk secara umum dapat dipenuhi dengan adanya pasar mingguan yang tersebar di semua kecamatan.

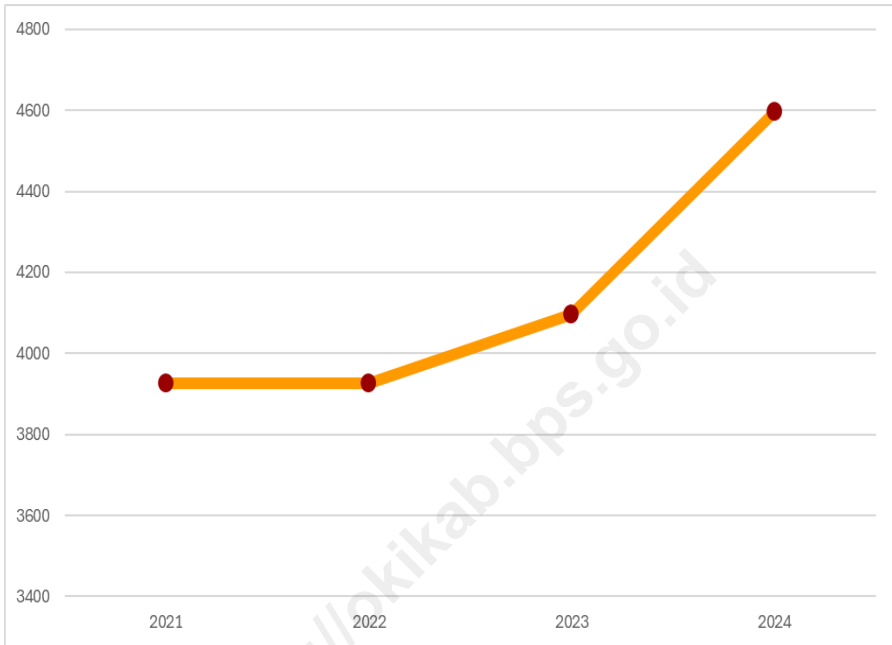
Pada tahun 2024, jumlah persetujuan bangunan gedung yang dikeluarkan oleh Dinas Penanaman Modal Pelayanan Terpadu Satu Pintu Kabupaten Ogan Komering Ilir mengalami penurunan yaitu hanya sebanyak 165, dibandingkan tahun 2023 yang mencapai 204 persetujuan. Hal ini merupakan dampak dari diberlakukannya persyaratan tertentu dalam kepengurusan persetujuan bangunan gedung.

DESCRIPTION

The number of trading facilities in Ogan Komering Ilir Regency in 2024 has increase compared to the previous year, especially kiosks and stalls.

Markets have an important role for residents in meeting their daily needs. In Ogan Komering Ilir Regency, daily markets are not yet available in all sub-district areas, namely there are only 5 daily markets. However, the daily needs of the population can generally be met by the existence of weekly markets spread across all sub-districts.

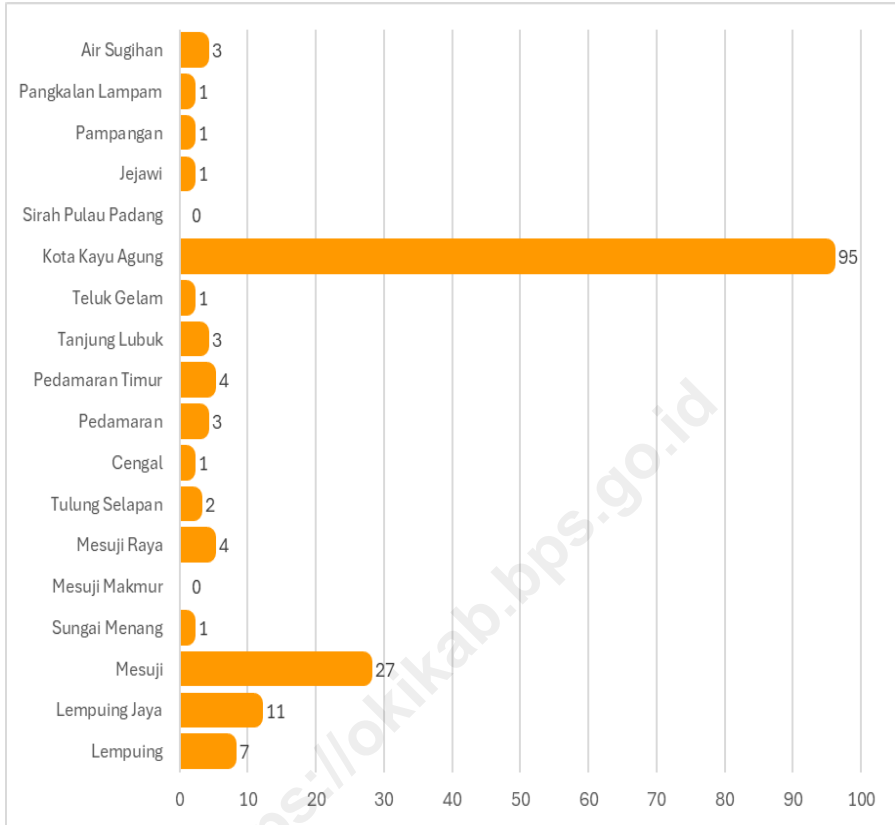
In 2024, the number of building approvals issued by the One Stop Integrated Services Investment Service of Ogan Komering Ilir Regency will decrease, namely only 165, compared to 2023 which reached 204 approvals. This is the impact of the implementation of certain requirements in the management of building approvals.



Sumber/Source : Dinas Perdagangan Kabupaten Ogan Komering Ilir/Trade Services of Ogan Komering Ilir Regency

Gambar
Figures 11.1

**Jumlah Sarana Perdagangan di Kabupaten Ogan
Komering Ilir, 2021–2024**
**Number of Trading Facilitie of Facility in Ogan Komering
Ilir Regency, 2021–2024**



Sumber/Source : Dinas Penanaman Modal Pelayanan Terpadu Satu Pintu Kabupaten Ogan Komering Ilir / One Stop Integrated Services Investment Office Of Ogan Komering Ilir Regency

**Gambar
Figures**

11.2

Jumlah Persetujuan Bangunan Gedung yang Diberikan Menurut Kecamatan di Kabupaten Ogan Komering Ilir, 2024

Number of Building Approval by District in Ogan Komering Ilir Regency, 2024

Tabel
Table 11.1

**Jumlah Sarana Perdagangan Menurut Jenisnya di
Kabupaten Ogan Komering Ilir, 2021–2024**
**Number of Trading Facilities by Type of Facility in Ogan
Komering Ilir Regency, 2021–2024**

Jenis Sarana Perdagangan Type of Trading Facilities	2021	2022	2023	2024
(1)	(2)	(3)	(4)	(5)
Pasar/Market	92	92	92	92
Los	3526	3526	3695	3721
Kios	308	308	308	783
Jumlah/Total	3926	3926	4095	4596

Sumber/Source: Dinas Perdagangan Kabupaten Ogan Komering Ilir/Trade Services of Ogan Komering Ilir Regency

Tabel
Table 11.2**Jumlah Pedagang Menurut Kecamatan di Kabupaten
Ogan Komering Ilir, 2024**
**Number of Traders by District in Ogan Komering Ilir
Regency, 2024**

Kecamatan <i>District</i>	Pedagang Agen <i>Wholesaler</i>	Pedagang Kecil <i>Small Trader</i>
(1)	(2)	(3)
Lempuing	5	1.058
Lempuing Jaya	–	1.210
Mesuji	–	977
Sungai Menang	–	490
Mesuji Makmur	–	815
Mesuji Raya	–	1.203
Tulung Selapan	5	1.272
Cengal	–	710
Pedamaran	–	365
Pedamaran Timur	–	690
Tanjung Lubuk	–	440
Teluk Gelam	–	350
Kota Kayu Agung	8	1.039
Sirah Pulau Padang	–	340
Jejawi	–	640
Pampangan	–	360
Pangkalan Lampam	–	190
Air Sugihan	–	110
Ogan Komering Ilir	18	12.259

Sumber/Source: Dinas Perdagangan Kabupaten Ogan Komering Ilir / Trade Services of Ogan Komering Ilir Regency

Tabel
Table 11.3**Jumlah Pasar Menurut Jenis dan Kecamatan di Kabupaten
Ogan Komering Ilir, 2024**
**Number of Market by Type and District in Ogan Komering
Ilir Regency, 2024**

Kecamatan District	Pasar Harian	Pasar Mingguan
(1)	(2)	(3)
Lempuing	1	4
Lempuing Jaya	1	5
Mesuji	–	8
Sungai Menang	–	3
Mesuji Makmur	–	6
Mesuji Raya	–	9
Tulung Selapan	1	11
Cengal	–	6
Pedamaran	1	3
Pedamaran Timur	–	7
Tanjung Lubuk	–	6
Teluk Gelam	–	2
Kota Kayu Agung	1	1
Sirah Pulau Padang	–	3
Jejawi	–	7
Pampangan	–	3
Pangkalan Lampam	–	2
Air Sugihan	–	1
Ogan Komering Ilir	5	87

Sumber/Source: Dinas Perdagangan Kabupaten Ogan Komering Ilir / Trade Services of Ogan Komering Ilir Regency

Tabel
Table 11.4**Jumlah Persetujuan Bangunan Gedung yang Diberikan Menurut Kecamatan di Kabupaten Ogan Komering Ilir, 2023-2024**
Number of Building Approval by District in Ogan Komering Ilir Regency, 2023-2024

Kecamatan <i>District</i>	2023	2024
(1)	(2)	(3)
Lempuing	24	7
Lempuing Jaya	36	11
Mesuji	19	27
Sungai Menang	1	1
Mesuji Makmur	5	–
Mesuji Raya	5	4
Tulung Selapan	37	2
Cengal	2	1
Pedamaran	3	3
Pedamaran Timur	3	4
Tanjung Lubuk	2	3
Teluk Gelam	1	1
Kota Kayu Agung	52	95
Sirah Pulau Padang	3	–
Jejawi	1	1
Pampangan	4	1
Pangkalan Lampam	1	1
Air Sugihan	5	3
Ogan Komering Ilir	204	165

Catatan/Note : ¹ Izin Mendirikan Bangunan (IMB)/Building Permit

Sumber/Source: Dinas Penanaman Modal Pelayanan Terpadu Satu Pintu Kabupaten Ogan Komering Ilir / One Stop Integrated Services Investment Office Of Ogan Komering Ilir Regency

Tabel
Table 11.5**Jumlah Perusahaan yang Terdaftar Menurut Kecamatan di Kabupaten Ogan Komering Ilir, 2024**
Number of Registered Establishment by District in Ogan Komering Ilir Regency, 2024

Kecamatan District	PT	CV	Perusahaan Perseorangan	Koperasi	Jumlah Total
(1)	(2)	(3)	(4)	(5)	(6)
Lempuing	32	36	823	8	899
Lempuing Jaya	20	28	1.035	13	1.096
Mesuji	16	21	1.792	5	1.834
Sungai Menang	86	35	156	36	313
Mesuji Makmur	10	9	436	2	457
Mesuji Raya	18	26	2.825	8	2.877
Tulung Selapan	71	3	187	2	263
Cengal	51	31	72	3	157
Pedamaran	27	24	431	7	489
Pedamaran Timur	5	3	579	9	596
Tanjung Lubuk	3	1	193	–	197
Teluk Gelam	10	17	335	1	363
Kota Kayu Agung	114	258	1.408	16	1.796
Sirah Pulau Padang	8	3	653	2	666
Jejawi	30	18	465	–	513
Pampangan	14	16	826	1	857
Pangkalan Lampam	18	18	538	–	574
Air Sugihan	32	8	405	1	446
Ogan Komering Ilir	565	555	13.159	114	14.393

Sumber/Source: Dinas Penanaman Modal Pelayanan Terpadu Satu Pintu Kabupaten Ogan Komering Ilir / One Stop Integrated Services Investment Office Of Ogan Komering Ilir Regency

Tabel
Table 11.6**Jumlah Nomor Induk Berusaha (NIB) yang Diterbitkan Menurut Kecamatan di Kabupaten Ogan Komering Ilir, 2024**
Number of Business Identification Number by District in Ogan Komering Ilir Regency, 2024

Kecamatan <i>District</i>	Bulan / Month				
	I	II	III	IV	V
(1)	(2)	(3)	(4)	(5)	(6)
Lempuing	15	53	25	52	42
Lempuing Jaya	13	124	23	48	38
Mesuji	10	18	28	7	29
Sungai Menang	4	2	10	4	1
Mesuji Makmur	8	30	60	14	11
Mesuji Raya	5	4	12	16	17
Tulung Selapan	9	20	9	74	8
Cengal	2	2	5	4	4
Pedamaran	1	95	13	38	33
Pedamaran Timur	2	8	8	18	6
Tanjung Lubuk	8	39	3	27	14
Teluk Gelam	3	64	9	19	44
Kota Kayu Agung	29	193	70	138	195
Sirah Pulau Padang	3	37	18	29	24
Jejawi	6	124	14	52	9
Pampangan	1	317	12	120	5
Pangkalan Lampam	6	176	3	73	1
Air Sugihan	11	27	19	19	22
Ogan Komering Ilir	136	1.333	341	752	503

Lanjutan Tabel/*Continued Table* 11.6

Kecamatan <i>District</i>	Bulan / <i>Month</i>				
	VI	VII	VIII	IX	X
(1)	(7)	(8)	(9)	(10)	(11)
Lempuing	25	27	16	50	59
Lempuing Jaya	22	31	7	32	47
Mesuji	14	16	65	268	226
Sungai Menang	15	2	2	2	4
Mesuji Makmur	6	15	10	17	8
Mesuji Raya	58	164	30	500	325
Tulung Selapan	3	8	4	3	20
Cengal	4	6	5	2	5
Pedamaran	17	8	7	6	21
Pedamaran Timur	202	6	3	8	94
Tanjung Lubuk	4	13	6	6	12
Teluk Gelam	2	22	9	3	10
Kota Kayu Agung	34	83	42	40	51
Sirah Pulau Padang	3	11	13	16	7
Jejawi	6	4	5	5	12
Pampangan	5	11	4	3	10
Pangkalan Lampam	10	4	1	2	11
Air Sugihan	22	24	18	29	46
Ogan Komerling Ilir	452	455	247	992	968

Lanjutan Tabel/*Continued Table* 11.6

Kecamatan <i>District</i>	Bulan / <i>Month</i>		Jumlah <i>Total</i>
	XI	XII	
(1)	(12)	(13)	(14)
Lempuing	84	74	522
Lempuing Jaya	130	69	584
Mesuji	458	522	1.661
Sungai Menang	3	3	52
Mesuji Makmur	94	45	318
Mesuji Raya	553	522	2.206
Tulung Selapan	8	7	173
Cengal	5	1	45
Pedamaran	24	9	272
Pedamaran Timur	195	1	551
Tanjung Lubuk	4	13	149
Teluk Gelam	9	8	202
Kota Kayu Agung	61	41	977
Sirah Pulau Padang	9	11	181
Jejawi	3	3	243
Pampangan	12	4	504
Pangkalan Lampam	4	1	292
Air Sugihan	29	9	275
Ogan Komering Ilir	1.685	1.343	9.207

Sumber/*Source*: Dinas Penanaman Modal Pelayanan Terpadu Satu Pintu Kabupaten Ogan Komering Ilir / *One Stop Integrated Services Investment Office Of Ogan Komering Ilir Regency*

Tabel
Table 11.7

Jumlah Surat Izin Usaha Perdagangan dan Nomor Induk Berusaha yang Diterbitkan menurut Nama Izin di Kabupaten Ogan Komering Ilir, 2024
Number of Business Trade Licence and Business Identification Number Ogan Komering Ilir Regency, 2024

Kecamatan District	Jumlah Total
(1)	(2)
Persetujuan Bangunan Gedung (PBG)	165
KBLI Perdagangan	1.379
Izin Usaha Sektor Pariwisata	–
Surat Izin Praktik Perawat (SIPP)	358
Surat Izin Praktik Terapis Gigi dan Mulut (SIPTGM)	18
Nomor Induk Berusaha (NIB)	9.207
Izin Gangguan (HO)	–
Izin Perubahan Penggunaan Tanah (IPPT)	–
Surat Izin Praktik Tenaga Gizi (SIPTGz)	13
Izin Usaha Sektor Konstruksi	268
Surat Izin Praktik Bidan (SIPB)	726
Surat Izin Praktik Tenaga Teknik Kefarmasian (SIPTTK)	56
Surat Izin Praktik Dokter (SIPD)	156
Surat Izin Praktik Apoteker (SIPA)	47
Surat Izin Apotek (SIA)	32
Izin Penyelenggaraan Reklame (IPR)	107
Surat Izin Toko Obat (SITO)	2
Izin Operasional Sekolah Swasta	108
Ogan Komering Ilir	12.642

Sumber/Source: Dinas Penanaman Modal Pelayanan Terpadu Satu Pintu Kabupaten Ogan Komering Ilir / One Stop Integrated Services Investment Office Of Ogan Komering Ilir Regency

Tabel 11.8 Jumlah Perusahaan Menurut Bentuk Badan Hukum di Kabupaten Ogan Komering Ilir, 2020-2024
Number of Establishments by Type of Business Entity in Ogan Komering Ilir Regency, 2020-2024

Tipe Badan Hukum <i>Type of Business Entity</i>	2020	2021	2022	2023	2024
(1)	(2)	(3)	(4)	(5)	(6)
Perseroan Terbatas	18	9	54	468	97
CV/Firma	49	36	94	486	69
Koperasi	4	2	25	102	12
Perorangan	114	162	2.394	4.387	8.772
Lainnya	–	13	55	303	257
Ogan Komering Ilir	185	222	2.622	5.746	9.207

Sumber/Source: Dinas Penanaman Modal Pelayanan Terpadu Satu Pintu Kabupaten Ogan Komering Ilir / *One Stop Integrated Services Investment Office Of Ogan Komering Ilir Regency*

12

SISTEM NERACA REGIONAL *System of Regional Account*

Produk Domestik Regional Bruto Kabupaten Ogan Komering Ilir Atas Dasar Harga Konstan 2010 (juta rupiah), 2020–2024
Gross Regional Domestic Product of Ogan Komering Ilir Regency at 2010 Constant Market Prices (million rupiahs), 2020–2024



Catatan/Note: *Angka Sementara

** Angka sangat sementara

Sumber/Source: Badan Pusat Statistik, berbagai sensus, survei dan sumber lain/BPS-Statistics Indonesia, various census, survey, and other sources

PENJELASAN TEKNIS

1. Penghitungan statistik neraca nasional mengikuti buku petunjuk yang diterbitkan oleh Perserikatan Bangsa Bangsa (PBB) dikenal sebagai Sistem Neraca Nasional (SNN). SNN adalah rekomendasi internasional tentang bagaimana menyusun ukuran aktivitas ekonomi yang sesuai dengan standar neraca baku yang didasarkan pada prinsip-prinsip ekonomi. Rekomendasi yang dimaksud dinyatakan dalam sekumpulan konsep, definisi, klasifikasi, dan aturan neraca yang disepakati secara internasional dalam mengukur indikator tertentu seperti Produk Domestik Bruto (PDB). Salah satu bentuk adaptasi pencatatan statistik nasional adalah melakukan perubahan tahun dasar PDB Indonesia dari tahun 2000 ke 2010. Perubahan tahun dasar PDB dilakukan seiring dengan mengadopsi rekomendasi PBB yang tertuang dalam Sistem Neraca Nasional 2008 (SNA 2008).
2. Produk Domestik Bruto pada tingkat nasional serta Produk Domestik Regional Bruto (PDRB) pada tingkat regional (provinsi) menggambarkan kemampuan suatu wilayah untuk menciptakan nilai tambah pada suatu waktu tertentu. Untuk menyusun PDB maupun PDRB digunakan 2

TECHNICAL NOTES

1. *The method used to estimate national accounts statistics is based on the standard guidelines formed by United Nation known as System of National Accounts (SNA). SNA is the internationally agreed standard set of recommendations on how to compile measures of economic activity in accordance with strict accounting conventions based on economic principles. The recommendations are expressed in term of a set of concepts, definitions, classifications and accounting rules that comprise the internationally agreed standard for measuring indicators such as Gross Domestic Product (GDP). One of the improvement in the national statistical system is to rebase GDP form base year 2000 to 2010 in order to capture current economic condition. It is in line with the United Nations (UN) recommendation on 2008 SNA.*
2. *The basic measure of the value added arising from economic activity is known as Gross Domestic Product at the national level and Gross Regional Domestic Product (GRDP) at the regional level (provinces/regencies/municipalities). To compile these statistics, two approaches*

pendekatan, yaitu lapangan usaha dan pengeluaran. Keduanya menyajikan komposisi data nilai tambah dirinci menurut sumber kegiatan ekonomi (lapangan usaha) dan menurut komponen penggunaannya. PDB maupun PDRB dari sisi lapangan usaha merupakan penjumlahan seluruh komponen nilai tambah bruto yang mampu diciptakan oleh sektor-sektor ekonomi atas berbagai aktivitas produksinya. Sedangkan dari sisi pengeluaran menjelaskan tentang penggunaan dari nilai tambah tersebut.

3. PDB menurut lapangan usaha mengalami perubahan klasifikasi dari 9 lapangan usaha menjadi 17 lapangan usaha. PDB menurut lapangan usaha dirinci menurut total nilai tambah dari seluruh sektor ekonomi yang mencakup lapangan usaha Pertanian, Kehutanan, dan Perikanan; Pertambangan dan Penggalian; Industri Pengolahan; Pengadaan Listrik dan Gas; Pengadaan Air, Pengelolaan Sampah, Limbah dan Daur Ulang; Konstruksi; Perdagangan Besar dan Eceran, Reparasi Mobil dan Sepeda Motor; Transportasi dan Pergudangan; Penyediaan Akomodasi dan Makan Minum; Informasi dan Komunikasi; Jasa Keuangan dan Asuransi; Real Estat; Jasa Perusahaan; Administrasi

have been used, i.e. "production approach" and "expenditure approach". The first approach is to measure value added produced by various kinds of economic activities, while the second approach is to measure final uses of the country's output. In other words, GDP/GRDP is the sum of total value added produced by all economic industries (activities) and the way of using it.

3. *GDP by industry classification changes from 9 sectors to 17 industries. GDP by industry is classified by types of economic activities such as Agriculture, Forestry and Fishing; Mining and Quarrying; Manufacturing; Electricity and Gas; Water supply, Sewerage, Waste Management and Remediation Activities; Construction; Wholesale and Retail Trade; Repair of Motor Vehicles and Motorcycles; Transportation and Storage; Accommodation and Food Service Activities; Information and Communication; Financial and Insurance Activities; Real Estate Activities; Business Activities; Public Administration; Defence and Compulsory Social Security; Education; Human Health and Social Work Activities;*

Pemerintahan, Pertahanan dan Jaminan Sosial Wajib; Jasa Pendidikan; Jasa Kesehatan dan Kegiatan Sosial; dan Jasa lainnya.

4. PDB menurut pengeluaran mengalami perubahan klasifikasi dimana pengeluaran konsumsi Lembaga Non Profit yang Melayani Rumah Tangga (LNPR) yang sebelumnya termasuk bagian dari pengeluaran konsumsi rumah tangga menjadi komponen terpisah. Sehingga klasifikasi PDB menurut pengeluaran dirinci menjadi 7 komponen yaitu komponen pengeluaran konsumsi rumah tangga, pengeluaran konsumsi LNPR, pengeluaran konsumsi pemerintah, pembentukan modal tetap bruto, perubahan inventori, ekspor barang dan jasa, dan impor barang dan jasa.
5. Pengeluaran konsumsi rumah tangga mencakup berbagai pengeluaran konsumsi akhir rumah tangga atas barang dan jasa untuk memenuhi kebutuhan individu ataupun kelompok secara langsung. Pengeluaran rumah tangga di sini mencakup makanan dan minuman selain restoran; pakaian, alas kaki dan jasa perawatannya; perumahan dan perlengkapan rumah tangga; kesehatan dan pendidikan; transportasi dan komunikasi; restoran dan hotel serta lainnya.

and Other Services Activities.

4. *GDP by expenditure classification changes where consumption expenditure Non-profit Institutions Serving Households (NPISH) previously included as part of household consumption expenditure is taken out into separate component. So that, GDP by type of expenditures is classified into: household consumption expenditure, NPISH consumption expenditure, government consumption expenditure, gross fixed capital formation, changes in inventories, exports of goods and services, and imports of goods and services.*
5. *Household consumption expenditures consist of expenditures incurred by households, which are used for both individual or collective needs. Household consumptions are classified into food and beverages other than restaurants; clothing, footwear, and related maintenance services; housing and household equipment; health and education; transport and communication; restaurants and hotels; and others.*

6. Pengeluaran Pemerintah terdiri dari Pengeluaran Konsumsi Individu dan Pengeluaran Konsumsi Kolektif. Barang dan jasa individu merupakan barang dan jasa privat, dimana ciri-ciri barang privat adalah a) Scarcity, yaitu ada kelangkaan/keterbatasan dalam jumlah; b) Excludable consumption, yaitu konsumsi suatu barang dapat dibatasi hanya pada mereka yang memenuhi persyaratan tertentu (biasanya harga); c) Rivalrous competition, yaitu konsumsi oleh satu konsumen akan mengurangi atau menghilangkan kesempatan pihak lain untuk melakukan hal serupa. Contoh barang dan jasa yang dihasilkan pemerintah dan tergolong sebagai barang dan jasa individu adalah jasa pelayanan kesehatan pemerintah di rumah sakit/puskesmas dan jasa pendidikan di sekolah/universitas negeri. Sedangkan barang dan jasa kolektif ekuivalen dengan barang publik yang memiliki ciri a) Non rivalry, yaitu penggunaan satu konsumen terhadap suatu barang tidak mengurangi kesempatan konsumen lain untuk juga mengkonsumsi barang tersebut; b) Non excludable, yaitu apabila suatu barang publik tersedia, maka tidak ada yang dapat menghalangi siapapun untuk memperoleh manfaat dari barang tersebut atau dengan
6. *Government consumption expenditure consists of Individual Consumption Expenditure and Collective Consumption Expenditure. Individual goods and services are private goods and services, which the characteristics of private goods is a) Scarcity, that there is a scarcity/limited in number; b) Excludable consumption, the consumption of goods can be limited only to those who meet certain requirements (usually the price); c) Rivalrous competition, ie consumption by the consumer will reduce or eliminate the chance of another party to do so. Examples of goods and services produced by government and classified as goods and services of individuals is the government health services in hospitals/health centers and education services in schools/universities. Collective goods and services equivalent to public goods characterized by a) Non-rivalry, namely the use of a consumer for an item does not reduce the chance of another consumer to also consume goods; b) Non-excludable, i.e. when a public good available, then nothing can hinder anyone to benefit from the goods or in other words everyone has access to the goods. Examples of goods and services produced by government and classified as collective goods and services is carried military defense services and the police's security.*

kata lain setiap orang memiliki akses ke barang tersebut. Contoh barang dan jasa yang dihasilkan pemerintah dan tergolong sebagai barang dan jasa kolektif adalah jasa pertahanan yang dilakukan TNI dan keamanan yang dilakukan kepolisian.

7. Pembentukan Modal Tetap Bruto (PMTB) mencakup pengadaan, pembuatan, dan pembelian barang modal. Barang modal dimaksud adalah barang-barang yang digunakan untuk proses produksi, tahan lama atau yang mempunyai umur pemakaian lebih dari satu tahun seperti bangunan, mesin-mesin dan alat angkut. Termasuk pula di sini perbaikan besar (berat) yang sifatnya memperpanjang umur atau mengubah bentuk atau kapasitas barang modal tersebut. Pengeluaran barang modal untuk keperluan militer juga dicakup sebagai PMTB. Klasifikasi komponen PMTB dibagi menjadi 6 sub komponen yaitu Konstruksi; Mesin dan Peralatan; Kendaraan; Peralatan Lainnya; Cultivated Biological Resources (CBR) dan Produk Kekayaan Intelektual.
7. *Gross Fixed Capital Formation (GFCF) includes procurement, manufacture, and the purchase of capital goods. Capital goods are goods which are used for the production process, durable or have a service life of more than one year such as buildings, machinery, and transportation equipment. Including here: huge improvement that are to extend the life or changing the shape or the capacity of the capital goods. Capital expenditures for military purposes are also covered as GFCF. GFCF component are classified into six sub-components: Construction; Machinery and Equipment; vehicle; Other equipment; Cultivated Biological Resources (CBR) and Intellectual Property Product.*
8. Ekspor barang dan jasa merupakan transaksi perdagangan barang dan jasa dari penduduk (residen) ke bukan penduduk (nonresiden). Impor barang dan jasa adalah transaksi perdagangan dari
8. *Exports of goods and services consist of transactions of goods and services from residents to non-residents. Imports of goods and services consist of transaction of goods and services from non-*

bukan penduduk ke penduduk. Ekspor atau impor barang terjadi pada saat terjadi perubahan hak kepemilikan barang antara penduduk dengan bukan penduduk (dengan atau tanpa perpindahan fisik barang tersebut). Pada PDB dengan tahun dasar 2010, ekspor dan impor barang dirinci menjadi nonmigas dan migas.

9. Produk Domestik Bruto maupun agregat turunannya disajikan dalam 2 (dua) versi penilaian, yaitu atas dasar "harga berlaku" dan atas dasar "harga konstan". Disebut sebagai harga berlaku karena seluruh agregat dinilai dengan menggunakan harga pada tahun berjalan, sedangkan harga konstan penilaiannya didasarkan kepada harga satu tahun dasar tertentu, dalam publikasi ini digunakan harga tahun 2010.
10. Laju pertumbuhan Produk Domestik Bruto diperoleh dari perhitungan PDB atas dasar harga konstan. Diperoleh dengan cara mengurangi nilai PDB pada tahun ke-n terhadap nilai pada tahun ke n-1 (tahun sebelumnya), dibagi dengan nilai pada tahun ke n-1, dikalikan dengan 100 persen. Laju pertumbuhan menunjukkan perkembangan agregat pendapatan dari satu waktu tertentu terhadap waktu sebelumnya.

residents to residents. Exports and imports of goods occur when there are changes in ownership of goods between residents and non-residents (with or without physical movements of goods across frontiers). On the GDP at 2010 basic year, exports and imports of goods specified into non oil and gas and oil and gas.

9. *GDP and its aggregations are presented in two forms: at current market prices and at constant base year market prices. In presenting current market prices, all aggregates are valued at current market prices, while base year constant market prices are shown by valuing all aggregates at fixed base year prices. Year of 2010 is used as the base year in this publication.*
10. *Growth rate of Gross Domestic Product is derived from GDP at constant market prices. It is obtained by subtracting the value of GDP year n with the value of GDP year n-1, divided by the value of GDP year n-1 then multiplied by 100 percent. The growth rate of GDP explains the income growth during the given period.*

ULASAN

Nilai PDRB Kabupaten Ogan Komering Ilir atas dasar harga berlaku 2010 pada tahun 2024 mencapai 46,649 triliun rupiah. Secara nominal, nilai PDRB ini mengalami kenaikan sebesar 3,684 triliun rupiah dibandingkan dengan tahun 2023 yang mencapai 42,965 triliun rupiah. Kenaikan ini dipengaruhi oleh meningkatnya produksi dan adanya inflasi.

Selama lima tahun terakhir (2020-2024) struktur perekonomian Kabupaten Ogan Komering Ilir didominasi oleh lima kategori lapangan usaha, yaitu sektor Pertanian, Kehutanan, Perikanan; Konstruksi; Perdagangan Besar dan Eceran, Reparasi Mobil dan Sepeda Motor, Industri Pengolahan dan Administrasi Pemerintah, Pertahanan dan Jaminan Sosial Wajib.

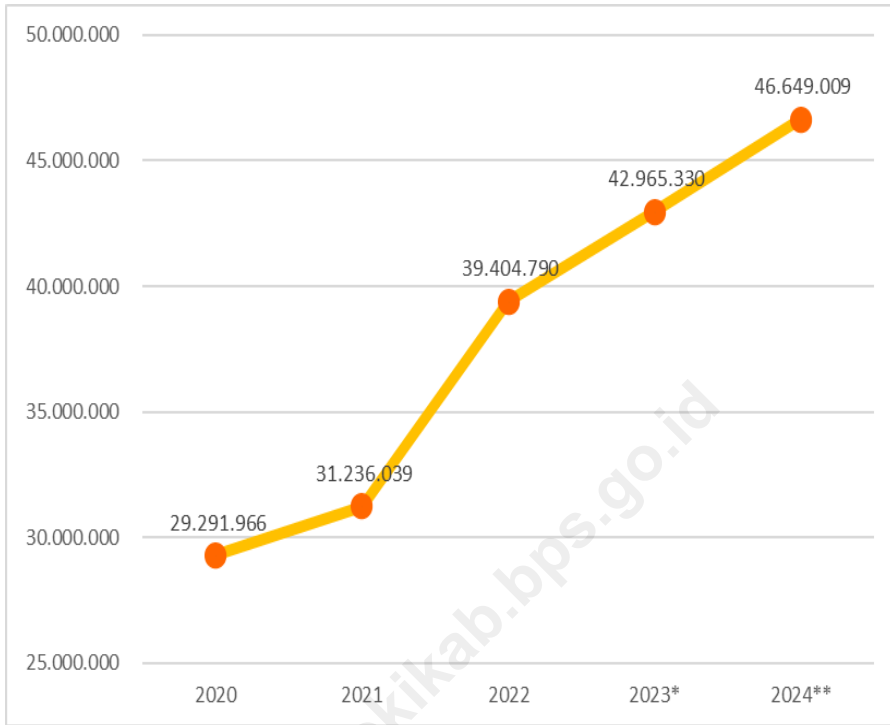
Pada tahun 2024, konsumsi rumah tangga menempati porsi terbesar dalam PDRB menurut pengeluaran. Sekitar 56,04 persen produk domestik dan produk impor digunakan untuk memenuhi konsumsi akhir rumah tangga.

DESCRIPTION

GRDP figure at current prices of Ogan Komering Ilir Regency in 2024 reached 46.649 trillion rupiah. In nominal terms, this GRDP figures is increased by 3.684 trillion rupiah compared to 2023 which reached 42.965 trillion rupiah. This increase in GRDP value is influenced by increased production and inflation.

Over the last five years (2020-2024) economic structure in Ogan Komering Ilir Regency dominated by five category of businessfield, such as: Agriculture, Forestry and Fishery; Contruction; Wholesale and Retail Trade, Repair of Vehicles and Motorcycles; Manufacturing; and Public Administration and defence, Compulsory Social Security.

In 2024, Household consumption occupies the largest portion of GRDP according to expenditure. Around 56.04 percent of domestic products and imported products are used to meet final household consumption.



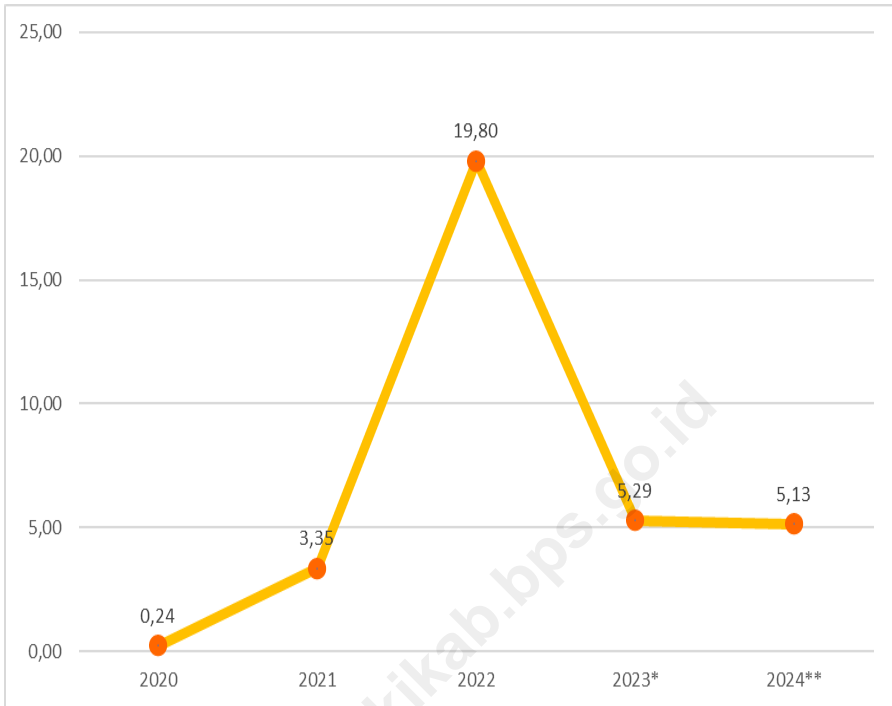
Catatan/Note: *Angka Sementara
 ** Angka sangat sementara

Sumber/Source: Badan Pusat Statistik, berbagai sensus, survei dan sumber lain/BPS-Statistics Indonesia, various census, survey, and other sources

Gambar Figures 12.1

Produk Domestik Regional Bruto Atas Dasar Harga Berlaku di Kabupaten Ogan Komering Ilir (miliar rupiah), 2020–2024

Gross Regional Domestic Product at Current Market Prices in Ogan Komering Ilir Regency (billion rupiahs), 2020–2024



Catatan/Note: *Angka Sementara

** Angka sangat sementara

Sumber/Source: Badan Pusat Statistik, berbagai sensus, survei dan sumber lain/BPS-Statistics Indonesia, various census, survey, and other sources

Gambar Figures 12.2

Laju Pertumbuhan Produk Domestik Regional Bruto Atas Dasar Harga Konstan 2010 di Kabupaten Ogan Komering Ilir (persen), 2020–2024

Growth Rate of Gross Regional Domestic Product at 2010 Constant Market Prices in Ogan Komering Ilir Regency (percent), 2020–2024

Tabel
Table 12.1.

Produk Domestik Regional Bruto Atas Dasar Harga Berlaku Menurut Lapangan Usaha di Kabupaten Ogan Komering Ilir (miliar rupiah), 2020–2024
Gross Regional Domestic Product at Current Market Prices by Industry in Ogan Komering Ilir Regency (billion rupiahs), 2020–2024

Lapangan Usaha/Industry	2020	2021	2022	2023*	2024**
(1)	(2)	(3)	(4)	(5)	(6)
A Pertanian, Kehutanan, dan Perikanan/ <i>Agriculture, Forestry, and Fishing</i>	15.958,04	16.940,96	18.184,60	19.499,66	20.855,31
B Pertambangan dan Penggalian/ <i>Mining and Quarrying</i>	358,45	366,97	379,09	398,12	427,26
C Industri Pengolahan/ <i>Manufacturing</i>	2.494,81	2.814,84	8.344,19	9.176,85	10.305,94
D Pengadaan Listrik dan Gas/ <i>Electricity and Gas</i>	19,80	20,71	22,13	23,47	25,50
E Pengadaan Air; Pengelolaan Sampah, Limbah, dan Daur Ulang/ <i>Water Supply; Sewerage, Waste Management, and Remediation Activities</i>	7,97	8,17	8,74	9,27	9,74
F Konstruksi/ <i>Construction</i>	3.813,19	4.091,02	4.734,52	5.220,60	5.698,46
G Perdagangan Besar dan Eceran; Reparasi Mobil dan Sepeda Motor/ <i>Wholesale and Retail Trade; Repair of Motor Vehicles and Motorcycles</i>	3.066,18	3.311,52	3.755,76	4.251,29	4.707,26
H Transportasi dan Pergudangan/ <i>Transportation and Storage</i>	253,87	257,00	281,53	312,02	332,22
I Penyediaan Akomodasi dan Makan Minum/ <i>Accommodation and Food Service Activities</i>	335,26	355,27	394,74	448,93	488,60
J Informasi dan Komunikasi/ <i>Information and Communication</i>	170,99	182,86	203,01	221,06	233,81

Lanjutan Tabel/*Continued Table* 12.1

Lapangan Usaha/ <i>Industry</i>		2020	2021	2022	2023*	2024**
(1)		(2)	(3)	(4)	(5)	(6)
K	Jasa Keuangan dan Asuransi/ <i>Financial and Insurance Activities</i>	283,85	291,05	311,82	343,42	356,93
L	Real Estat/ <i>Real Estate Activities</i>	611,92	625,14	697,65	780,42	810,35
M,N	Jasa Perusahaan/ <i>Business Activities</i>	23,23	23,58	24,92	26,32	27,37
O	Administrasi Pemerintahan, Pertahanan, dan Jaminan Sosial Wajib/ <i>Public Administration and Defence; Compulsory Social Security</i>	1.290,09	1.316,33	1.376,06	1.496,66	1.555,85
P	Jasa Pendidikan/ <i>Education</i>	395,84	415,13	453,62	504,43	558,45
Q	Jasa Kesehatan dan Kegiatan Sosial/ <i>Human Health and Social Work Activities</i>	48,25	50,50	56,72	58,99	60,83
R,S,T,U	Jasa Lainnya/ <i>Other Services Activities</i>	160,24	164,98	175,68	193,82	195,14
Produk Domestik Regional Bruto/<i>Gross Regional Domestic Product</i>		29.291,97	31.236,04	39.404,79	42.965,33	46.649,01

Catatan/*Note*: *Angka Sementara

**Angka sangat sementara

Sumber/*Source*: Badan Pusat Statistik, berbagai sensus, survei dan sumber lain/*BPS-Statistics Indonesia, various census, survey, and other sources*

Tabel
Table 12.2

Produk Domestik Regional Bruto Atas Dasar Harga Konstan 2010 Menurut Lapangan Usaha di Kabupaten Ogan Komering Ilir (miliar rupiah), 2020–2024
Gross Regional Domestic Product at 2010 Constant Market Prices by Industry in Ogan Komering Ilir Regency (billion rupiahs), 2020–2024

Lapangan Usaha/Industry	2020	2021	2022	2023*	2024**
(1)	(2)	(3)	(4)	(5)	(6)
A Pertanian, Kehutanan, dan Perikanan/ <i>Agriculture, Forestry, and Fishing</i>	12.264,32	12.622,54	13.045,32	13.463,77	13.934,72
B Pertambangan dan Penggalian/ <i>Mining and Quarrying</i>	231,33	236,52	242,09	246,55	256,66
C Industri Pengolahan/ <i>Manufacturing</i>	1.255,16	1.342,98	4.490,77	4.832,89	5.195,15
D Pengadaan Listrik dan Gas/ <i>Electricity and Gas</i>	7,00	7,17	7,43	7,84	8,41
E Pengadaan Air; Pengelolaan Sampah, Limbah, dan Daur Ulang/ <i>Water Supply; Sewerage, Waste Management, and Remediation Activities</i>	3,61	3,62	3,81	3,99	4,13
F Konstruksi/ <i>Construction</i>	2.134,57	2.186,92	2.421,18	2.591,44	2.817,77
G Perdagangan Besar dan Eceran; Reparasi Mobil dan Sepeda Motor/ <i>Wholesale and Retail Trade; Repair of Motor Vehicles and Motorcycles</i>	1.981,13	2.104,76	2.314,72	2.530,12	2.715,77
H Transportasi dan Pergudangan/ <i>Transportation and Storage</i>	110,90	112,03	117,47	123,49	130,42
I Penyediaan Akomodasi dan Makan Minum/ <i>Accommodation and Food Service Activities</i>	144,33	151,19	165,41	184,93	195,63
J Informasi dan Komunikasi/ <i>Information and Communication</i>	128,80	136,74	150,34	162,16	171,17

Lanjutan Tabel/*Continued Table 12.2*

Lapangan Usaha/Industry		2020	2021	2022	2023*	2024**
(1)		(2)	(3)	(4)	(5)	(6)
K	Jasa Keuangan dan Asuransi/ <i>Financial and Insurance Activities</i>	206,33	209,01	210,18	226,79	234,27
L	Real Estat/ <i>Real Estate Activities</i>	335,20	342,39	369,07	399,21	414,00
M,N	Jasa Perusahaan/ <i>Business Activities</i>	13,95	14,12	14,53	14,88	15,28
O	Administrasi Pemerintahan, Pertahanan, dan Jaminan Sosial Wajib/ <i>Public Administration and Defence; Compulsory Social Security</i>	932,28	942,45	967,42	1.017,72	1.056,94
P	Jasa Pendidikan/ <i>Education</i>	325,40	335,98	359,25	389,85	397,93
Q	Jasa Kesehatan dan Kegiatan Sosial/ <i>Human Health and Social Work Activities</i>	34,38	35,49	38,48	38,49	39,21
R,S,T,U	Jasa Lainnya/ <i>Other Services Activities</i>	119,52	122,08	127,28	135,45	135,72
Produk Domestik Regional Bruto/<i>Gross Regional Domestic Product</i>		20.228,21	20.905,99	25.044,76	26.369,56	27.723,18

Catatan/Note: *Angka Sementara

** Angka sangat sementara

Sumber/Source: Badan Pusat Statistik, berbagai sensus, survei dan sumber lain/BPS-Statistics Indonesia, various census, survey, and other sources

Tabel
Table 12.3**Distribusi Persentase Produk Domestik Regional Bruto Atas Dasar Harga Berlaku Menurut Lapangan Usaha di Kabupaten Ogan Komering Ilir (persen), 2020–2024**
Percentage Distribution of Gross Regional Domestic Product at Current Market Prices by Industry in Ogan Komering Ilir Regency (percent), 2020–2024

Lapangan Usaha/ <i>Industry</i>	2020	2021	2022	2023*	2024**
(1)	(2)	(3)	(4)	(5)	(6)
A Pertanian, Kehutanan, dan Perikanan/ <i>Agriculture, Forestry, and Fishing</i>	54,48	54,24	46,15	45,38	44,71
B Pertambangan dan Penggalian/ <i>Mining and Quarrying</i>	1,22	1,17	0,96	0,93	0,92
C Industri Pengolahan/ <i>Manufacturing</i>	8,52	9,01	21,18	21,36	22,09
D Pengadaan Listrik dan Gas/ <i>Electricity and Gas</i>	0,07	0,07	0,06	0,05	0,05
E Pengadaan Air; Pengelolaan Sampah, Limbah, dan Daur Ulang/ <i>Water Supply; Sewerage, Waste Management, and Remediation Activities</i>	0,03	0,03	0,02	0,02	0,02
F Konstruksi/ <i>Construction</i>	13,02	13,10	12,02	12,15	12,22
G Perdagangan Besar dan Eceran; Reparasi Mobil dan Sepeda Motor/ <i>Wholesale and Retail Trade; Repair of Motor Vehicles and Motorcycles</i>	10,47	10,60	9,53	9,89	10,09
H Transportasi dan Pergudangan/ <i>Transportation and Storage</i>	0,87	0,82	0,71	0,73	0,71
I Penyediaan Akomodasi dan Makan Minum/ <i>Accommodation and Food Service Activities</i>	1,14	1,14	1,00	1,04	1,05
J Informasi dan Komunikasi/ <i>Information and Communication</i>	0,58	0,59	0,52	0,51	0,50
K Jasa Keuangan dan Asuransi/ <i>Financial and Insurance Activities</i>	0,97	0,93	0,79	0,80	0,77

Lanjutan Tabel/*Continued Table* 12.3

Lapangan Usaha/ <i>Industry</i>		2020	2021	2022	2023*	2024**
(1)		(2)	(3)	(4)	(5)	(6)
L	Real Estat/ <i>Real Estate Activities</i>	2,09	2,00	1,77	1,82	1,74
M,N	Jasa Perusahaan/ <i>Business Activities</i>	0,08	0,08	0,06	0,06	0,06
O	Administrasi Pemerintahan, Pertahanan, dan Jaminan Sosial Wajib/ <i>Public Administration and Defence; Compulsory Social Security</i>	4,40	4,21	3,49	3,48	3,34
P	Jasa Pendidikan/ <i>Education</i>	1,35	1,33	1,15	1,17	1,20
Q	Jasa Kesehatan dan Kegiatan Sosial/ <i>Human Health and Social Work Activities</i>	0,16	0,16	0,14	0,14	0,13
R,S,T,U	Jasa Lainnya/ <i>Other Services Activities</i>	0,55	0,53	0,45	0,45	0,42
Produk Domestik Regional Bruto/<i>Gross Regional Domestic Product</i>		100,00	100,00	100,00	100,00	100,00

Catatan/*Note*: *Angka Sementara

** Angka sangat sementara

Sumber/*Source*: Badan Pusat Statistik, berbagai sensus, survei dan sumber lain/*BPS-Statistics Indonesia, various census, survey, and other sources*

Tabel
Table 12.4**Laju Pertumbuhan Produk Domestik Regional Bruto Atas Dasar Harga Konstan 2010 Menurut Lapangan Usaha di Kabupaten Ogan Komering Ilir (persen), 2020–2024**
Growth Rate of Gross Regional Domestic Product at 2010 Constant Market Prices by Industry in Ogan Komering Ilir Regency (percent), 2020–2024

Lapangan Usaha/Industry	2020	2021	2022	2023*	2024**
(1)	(2)	(3)	(4)	(5)	(6)
A Pertanian, Kehutanan, dan Perikanan/ <i>Agriculture, Forestry, and Fishing</i>	0,93	2,92	3,35	3,21	3,50
B Pertambangan dan Penggalian/ <i>Mining and Quarrying</i>	-3,59	2,24	2,36	1,84	4,10
C Industri Pengolahan/ <i>Manufacturing</i>	-0,64	7,00	234,39	7,62	7,50
D Pengadaan Listrik dan Gas/ <i>Electricity and Gas</i>	12,17	2,42	3,67	5,41	7,35
E Pengadaan Air; Pengelolaan Sampah, Limbah, dan Daur Ulang/ <i>Water Supply; Sewerage, Waste Management, and Remediation Activities</i>	9,61	0,30	5,30	4,82	3,36
F Konstruksi/ <i>Construction</i>	-0,70	2,45	10,71	7,03	8,73
G Perdagangan Besar dan Eceran; Reparasi Mobil dan Sepeda Motor/ <i>Wholesale and Retail Trade; Repair of Motor Vehicles and Motorcycles</i>	-2,97	6,24	9,98	9,31	7,34
H Transportasi dan Pergudangan/ <i>Transportation and Storage</i>	-6,87	1,03	4,86	5,12	5,61
I Penyediaan Akomodasi dan Makan Minum/ <i>Accommodation and Food Service Activities</i>	-4,54	4,76	9,40	11,80	5,79
J Informasi dan Komunikasi/ <i>Information and Communication</i>	14,55	6,16	9,94	7,86	5,56
K Jasa Keuangan dan Asuransi/ <i>Financial and Insurance Activities</i>	0,54	1,30	0,56	7,91	3,30

Lanjutan Tabel/*Continued Table 12.4*

Lapangan Usaha/Industry		2020	2021	2022	2023*	2024**
(1)		(2)	(3)	(4)	(5)	(6)
L	Real Estat/ <i>Real Estate Activities</i>	1,04	2,14	7,79	8,17	3,71
M,N	Jasa Perusahaan/ <i>Business Activities</i>	-1,67	1,23	2,91	2,36	2,70
O	Administrasi Pemerintahan, Pertahanan, dan Jaminan Sosial Wajib/ <i>Public Administration and Defence; Compulsory Social Security</i>	1,07	1,09	2,65	5,20	3,85
P	Jasa Pendidikan/ <i>Education</i>	0,45	3,25	6,92	8,52	2,07
Q	Jasa Kesehatan dan Kegiatan Sosial/ <i>Human Health and Social Work Activities</i>	9,12	3,24	8,43	0,02	1,87
R,S,T,U	Jasa Lainnya/ <i>Other Services Activities</i>	5,06	2,15	4,26	6,42	0,20
Produk Domestik Regional Bruto/<i>Gross Regional Domestic Product</i>		0,24	3,35	19,80	5,29	5,13

Catatan/Note: *Angka Sementara

** Angka sangat sementara

Sumber/Source: Badan Pusat Statistik, berbagai sensus, survei dan sumber lain/*BPS-Statistics Indonesia, various census, survey, and other sources*

Tabel
Table 12.5

Produk Domestik Regional Bruto Kabupaten Ogan Komering Ilir Atas Dasar Harga Berlaku Menurut Pengeluaran (juta rupiah), 2020–2024
Gross Regional Domestic Product of Ogan Komering Ilir Regency at Current Market Prices by Expenditure (million rupiahs), 2020–2024

Pengeluaran Expenditure	2020	2021	2022	2023*	2024**
(1)	(2)	(3)	(4)	(5)	(6)
Pengeluaran Konsumsi Rumah Tangga <i>Household Consumption Expenditure</i>	18.727.709	19.640.108	22.152.815	24.344.695	26.143.605
Pengeluaran Konsumsi LNPRT <i>NPISH Consumption Expenditure</i>	446.015	470.451	499.485	555.920	654.129
Pengeluaran Konsumsi Pemerintah <i>Government Consumption Expenditure</i>	2.203.466	2.323.505	2.349.736	2.567.701	2.805.215
Pembentukan Modal Tetap Bruto <i>Gross Fixed Capital Formation</i>	8.873.202	9.358.002	11.163.124	12.173.059	13.478.808
Perubahan Inventori <i>Changes in Inventories</i>	-174.567	15.170	3.256	957	5.524
Net Ekspor Barang dan Jasa <i>Net Exports of Goods and Services</i>	-783.860	-571.197	3.236.375	3.322.999	3.561.728
Produk Domestik Regional Bruto Gross Regional Domestic Product	29.291.966	31.236.039	39.404.790	42.965.330	46.649.009

Catatan/Note: *Angka Sementara

** Angka sangat sementara

Sumber/Source: Badan Pusat Statistik, berbagai sensus, survei dan sumber lain/BPS-Statistics Indonesia, various census, survey, and other sources

Tabel
Table 12.6

**Produk Domestik Regional Bruto Kabupaten Ogan
Komerling Ilir Atas Dasar Harga Konstan 2010 Menurut
Pengeluaran (juta rupiah), 2020–2024**
*Gross Regional Domestic Product of Ogan Komerling Ilir
Regency at 2010 Constant Market Prices by Expenditure
(million rupiahs), 2020–2024*

Pengeluaran Expenditure	2020	2021	2022	2023*	2024**
(1)	(2)	(3)	(4)	(5)	(6)
Pengeluaran Konsumsi Rumah Tangga <i>Household Consumption Expenditure</i>	11.642.290	11.816.596	12.610.558	13.255.033	13.946.292
Pengeluaran Konsumsi LNPRT <i>NPISH Consumption Expenditure</i>	321.802	328.274	336.207	358.784	410.515
Pengeluaran Konsumsi Pemerintah <i>Government Consumption Expenditure</i>	1.370.689	1.382.685	1.410.027	1.496.221	1.617.210
Pembentukan Modal Tetap Bruto <i>Gross Fixed Capital Formation</i>	5.807.457	5.804.640	6.233.401	6.676.277	7.141.397
Perubahan Inventori <i>Changes in Inventories</i>	-139.917	12.080	2.409	688	3.804
Net Ekspor Barang dan Jasa <i>Net Exports of Goods and Services</i>	1.225.893	1.561.713	4.452.158	4.582.552	4.603.960
Produk Domestik Regional Bruto Gross Regional Domestic Product	20.228.214	20.905.989	25.044.761	26.369.555	27.723.177

Catatan/Note: *Angka Sementara

** Angka sangat sementara

Sumber/Source: Badan Pusat Statistik, berbagai sensus, survei dan sumber lain/BPS-Statistics Indonesia, various census, survey, and other sources

Tabel
Table 12.7

Distribusi Persentase Produk Domestik Regional Bruto Kabupaten Ogan Komering Ilir Atas Dasar Harga Berlaku Menurut Pengeluaran (persen), 2020–2024
Percentage Distribution of Gross Regional Domestic Product of Ogan Komering Ilir Regency at Current Market Prices by Expenditure (percent), 2020–2024

Pengeluaran Expenditure	2020	2021	2022 *	2023**	2024**
(1)	(2)	(3)	(4)	(5)	(6)
Pengeluaran Konsumsi Rumah Tangga <i>Household Consumption Expenditure</i>	63,93	62,88	56,22	56,66	56,04
Pengeluaran Konsumsi LNPRT <i>NPISH Consumption Expenditure</i>	1,52	1,51	1,27	1,29	1,40
Pengeluaran Konsumsi Pemerintah <i>Government Consumption Expenditure</i>	7,52	7,44	5,96	5,98	6,01
Pembentukan Modal Tetap Bruto <i>Gross Fixed Capital Formation</i>	30,29	29,96	28,33	28,33	28,89
Perubahan Inventori <i>Changes in Inventories</i>	-0,60	~0	~0	~0	~0
Net Ekspor Barang dan Jasa <i>Net Exports of Goods and Services</i>	-2,68	-1,83	8,21	7,73	7,64
Produk Domestik Regional Bruto Gross Regional Domestic Product	100	100	100	100	100

Catatan/Note: *Angka Sementara
 ** Angka sangat sementara
 ~0 Data Sangat Kecil / Mendekati 0

Sumber/Source: Badan Pusat Statistik, berbagai sensus, survei dan sumber lain/BPS-Statistics Indonesia, various census, survey, and other sources

Tabel
Table 12.8

Laju Pertumbuhan Produk Domestik Regional Bruto Kabupaten Ogan Komering Ilir Atas Dasar Harga Konstan 2010 Menurut Pengeluaran (persen), 2020–2024
Growth Rate of Gross Regional Domestic Product of Ogan Komering Ilir Regency at 2010 Constant Market Prices by Expenditure (percent), 2020–2024

Pengeluaran Expenditure	2020	2021	2022	2023*	2024**
(1)	(2)	(3)	(4)	(5)	(6)
Pengeluaran Konsumsi Rumah Tangga <i>Household Consumption Expenditure</i>	-1,27	1,50	6,72	5,11	5,22
Pengeluaran Konsumsi LNPRT <i>NPISH Consumption Expenditure</i>	-4,45	2,01	2,42	6,72	14,42
Pengeluaran Konsumsi Pemerintah <i>Government Consumption Expenditure</i>	-6,34	0,88	1,98	6,11	8,09
Pembentukan Modal Tetap Bruto <i>Gross Fixed Capital Formation</i>	1,10	-0,05	7,39	7,10	6,97
Perubahan Inventori <i>Changes in Inventories</i>	–	–	–	–	–
Net Ekspor Barang dan Jasa <i>Net Exports of Goods and Services</i>	–	–	–	–	–
Produk Domestik Regional Bruto Gross Regional Domestic Product	0,24	3,35	19,80	5,29	5,13

Catatan/Note: *Angka Sementara

** Angka sangat sementara...

Sumber/Source: Badan Pusat Statistik, berbagai sensus, survei dan sumber lain/BPS-Statistics Indonesia, various census, survey, and other sources

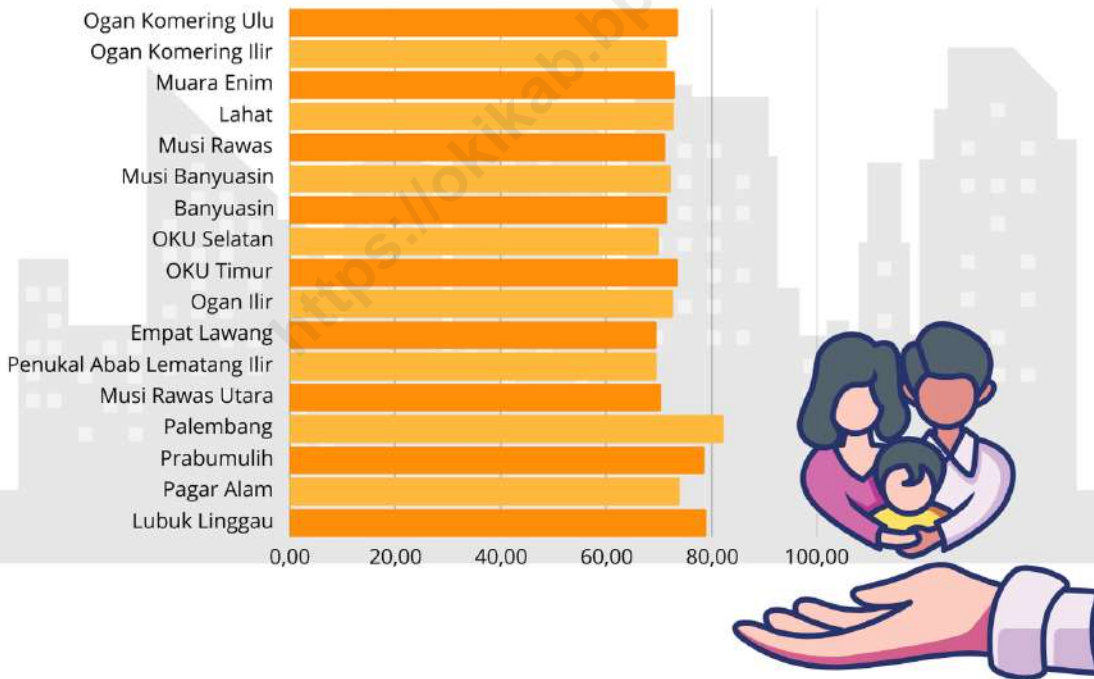
13

PERBANDINGAN ANTAR KABUPATEN/KOTA

Regency/Municipal Comparison PERBANDINGAN ANTAR KABUPATEN/KOTA *REGENCY/MUNICIPAL COMPARISON*

Indeks Pembangunan Manusia Menurut Kabupaten/Kota di Provinsi Sumatera Selatan, 2024

*Human Development Index by Regency/Municipal in South
Sumatra Province, 2024*



Sumber/Source: BPS, Survei Sosial Ekonomi Nasional/BPS-Statistics, National Socioeconomic Survey

PENJELASAN TEKNIS

1. Laju pertumbuhan Produk Domestik Regional Bruto diperoleh dari perhitungan PDRB atas dasar harga konstan. Diperoleh dengan cara mengurangi nilai PDRB pada tahun ke n terhadap nilai pada tahun n-1 (tahun sebelumnya) , dibagi dengan nilai pada tahun n-1, dikalikan dengan 100 persen. Laju pertumbuhan menunjukkan perkembangan agregat pendapatan dari satu waktu tertentu terhadap waktu sebelumnya.
2. Penduduk miskin adalah penduduk yang memiliki rata-rata pengeluaran per kapita per bulan di bawah Garis Kemiskinan.
3. Indeks Pembangunan Manusia menjelaskan bagaimana penduduk dapat mengakses hasil pembangunan dalam memperoleh pendapatan, kesehatan, pendidikan dan sebagainya. IPM diperkenalkan oleh UNDP pada tahun 1990 dan dipublikasikan secara berkala dalam laporan tahunan Human Development Report (HDR). IPM dibentuk oleh 3 (tiga) dimensi dasar : Umur Panjang dan Hidup sehat ; pengetahuan ; dan standar hidup layak.

TECHNICAL NOTES

1. *Growth rate of Gross Regional Domestic Product is derived from GRDP of constant market prices. It is obtained by subtracting the value of GRDP year n with the value of GRDP year n-1 divided by the value of GRDP year n-1 the multiplied by 100 percent. The growth rate of GRDP explains the income growth during the given period.*
2. *A person whose expenditure per capita per month is below the poverty line is considered to be poor.*
3. *The Human Development Index (HDI) explains how people can access development results in obtaining income , health, education and so so forth. HDI was introduced by UNITED naTIONS Development Programme (UNDP) in 1990 and published periodically in the annual report of the Human Development Report. HDI was formed by three basic dimensions ; a long and healthy life ; knowledge ; and a decent standard of living.*

4. Indeks Kemahalan Konstruksi (IKK) adalah indeks harga yang menggambarkan tingkat kemahalan konstruksi suatu kabupaten/kota dibandingkan dengan kota acuan. Sejak tahun 2021, kota acuan yang digunakan adalah Kota Makassar. Kota acuan sebelumnya yaitu Kota Semarang pada tahun 2018-2020. Kota acuan dipilih dengan mempertimbangkan nilai indeks suatu kota yang mendekati indeks rata-rata nasional, dan kelengkapan data. Data diperoleh dari hasil Survei Harga Kemahalan Konstruksi (SHKK). Survei ini mengumpulkan data harga bahan/material, sewa alat berat, dan upah jasa konstruksi. Penghitungan IKK tahun 2023 berasal dari data triwulan III dan IV tahun 2022 serta triwulan I dan II tahun 2023.
4. *Construction Cost Index (IKK) 2022 describes the costliness of construction in each regency/ municipality compared to a reference region. Since 2021, the reference region has been assigning to Makassar city. Previously, the city were assigned as reference region, Semarang city (2018–2020). Reference region is selected based on city's index number that is close to national mean index, and considering data completeness. Data is obtained through Survey on The Construction Price. The data that were being collected are the price of construction materials, heavy equipment rental cost, and wages of construction labor. The 2023 index is calculated from survey was conducted in the third and fourth quarter of 2022 and the first and second quarter of 2023.*

ULASAN

Berdasarkan hasil proyeksi penduduk SP2020 (Pertengahan tahun/Juni), di wilayah Provinsi Sumatera Selatan, Kota Palembang merupakan kabupaten/kota dengan jumlah penduduk terbesar yaitu 1.718.440 jiwa pada tahun 2024, sedangkan Kota Pagar Alam merupakan kabupaten/kota dengan jumlah penduduk paling sedikit yaitu 149.199 jiwa pada tahun 2024.

Kondisi perekonomian suatu daerah dapat dilihat dari beberapa indikator di antaranya adalah laju pertumbuhan Produk Domestik Regional Bruto (PDRB), Indeks Pembangunan Manusia (IPM) dan Persentase Penduduk Miskin.

Aspek lain yang digunakan untuk perbandingan Regional adalah tingkat kemiskinan dan pembangunan manusia, karena dua aspek ini sering digunakan sebagai alat ukur keberhasilan pembangunan di berbagai sektor. Ukuran kemiskinan yang digunakan adalah persentase penduduk miskin yang diperoleh dari data hasil Survei Sosial Ekonomi Nasional (SUSENAS). Pada tahun 2024, persentase penduduk miskin tertinggi berada di Kabupaten Musi Rawas Utara (17.38 persen). Sedangkan Kota Pagaralam memiliki persentase penduduk miskin paling sedikit (8.18 persen).

DESCRIPTION

Based on the SP2020 population projection results (Mid-year/June), in the South Sumatra Province region, Palembang City is the district/city with the largest population, namely 1,718,440 people in 2024, while Pagar Alam City is the district/city with the smallest population, namely 149,199 people in 2024.

The economic condition of a region can be seen from several indicators, including the growth rate of Gross Regional Domestic Product (GRDP), Human Development Index (HDI) and Percentage of Poor Population.

Another aspect used for regional comparisons is the level of poverty and human development, because these two aspects are often used as measuring tools for the success of development in various sectors. The measure of poverty used is the percentage of poor people obtained from data from the National Socio-Economic Survey (SUSENAS). In 2024, the highest percentage of poor people will be in North Musi Rawas Regency (17.38 percent). Meanwhile, Pagaralam City has the lowest percentage of poor people (8.18 percent).

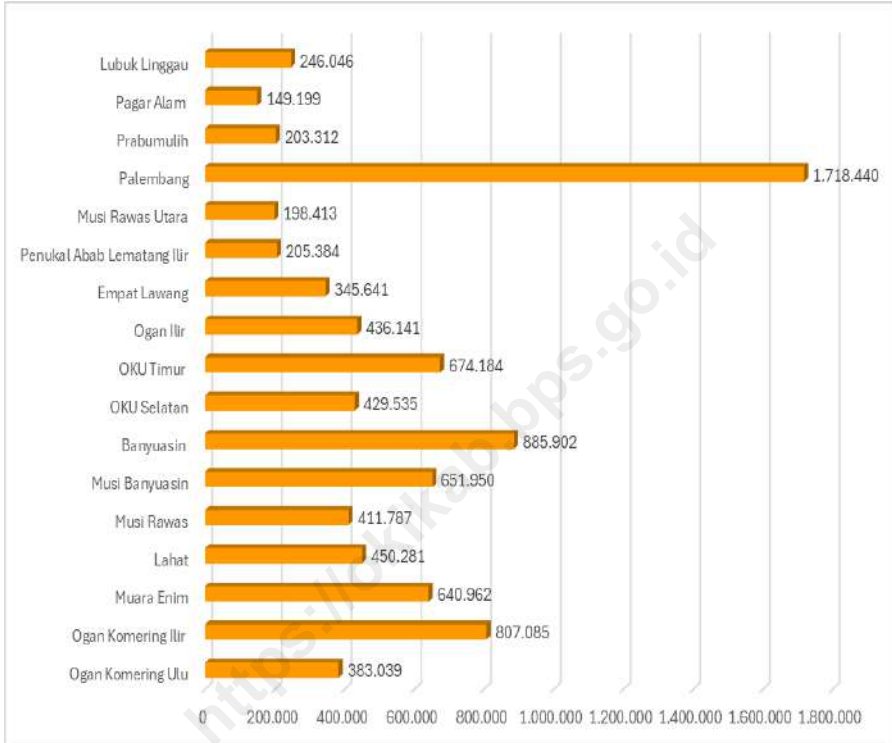
Kemajuan pembangunan manusia diukur berdasarkan Indeks Pembangunan Manusia (IPM). Kota Palembang menjadi satu-satunya kabupaten/kota di Sumatera Selatan yang memiliki nilai IPM di atas 80 dalam beberapa tahun terakhir berdasarkan penghitungan dengan metode baru. tertinggi di Sumatera Selatan, sedangkan Kabupaten Penungkal Abab Lematang Ilir memiliki nilai IPM terendah pada tahun 2024 yaitu sebesar 69,63.

Human development progress is measured based on the Human Development Index (HDI). Palembang City is the only district/city in South Sumatra that has had an HDI value above 80 in recent years based on calculations using a new method. highest in South Sumatra, while Penungkal Abab Lematang Ilir Regency has the lowest HDI value in 2024, namely 69.63.

<https://okikab.bps.go.id>

Gambar 13.1
Figures

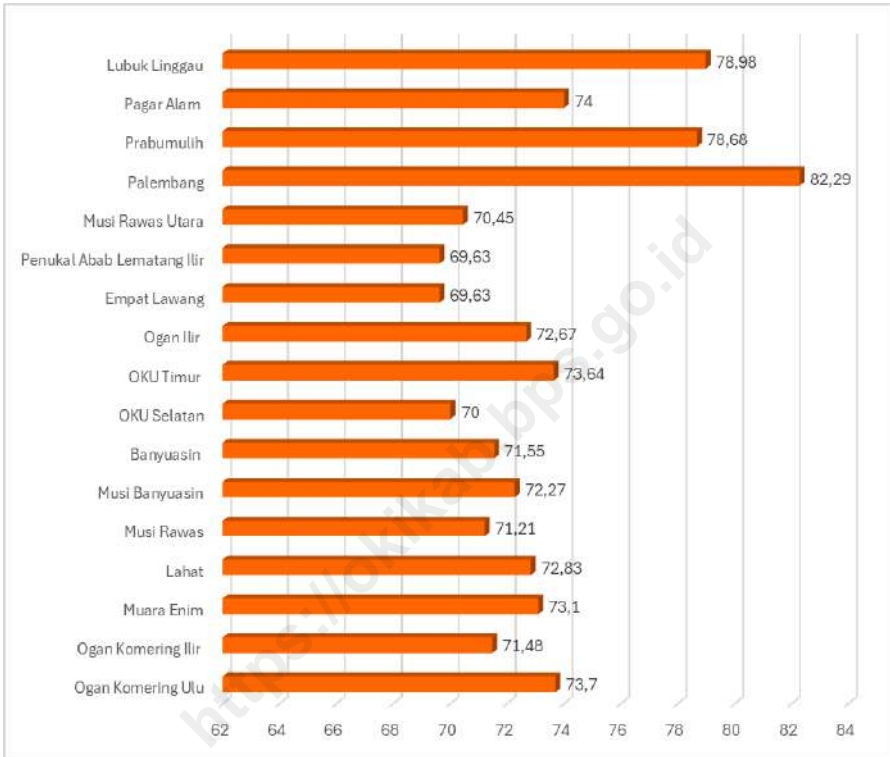
**Jumlah Penduduk Menurut Kabupaten/Kota di
Provinsi Sumatera Selatan (ribu jiwa), 2024**
*Population by Regency/Municipality in Sumatera Selatan
(thousand people), 2024*



Sumber/Source : Badan Pusat Statistik, Proyeksi Penduduk Indonesia 2020–2050 Hasil Sensus Penduduk 2020 (Pertengahan tahun/ Juni)/ BPS-Statistics Indonesia, 2020–2050 Indonesia population projection result of 2020 Population Census (mid year/ June)

Gambar 13.2
Figures

**Indeks Pembangunan Manusia Menurut Kabupaten/
Kota di Provinsi Sumatera Selatan, 2024**
*Human Development Index by Regency/Municipality in
Sumatera Selatan, 2024*



Sumber/Source : Badan Pusat Statistik, Seri Berita Resmi Statistik Indeks Pembangunan Manusia/BPS-Statistics Indonesia, Series of Press Releases of Human Development Index

Tabel
Table 13.1**Jumlah Penduduk Menurut Kabupaten/Kota di Provinsi Sumatera Selatan (ribu jiwa), 2021–2025**
Population by Regency/Municipality in Sumatera Selatan (thousand people), 2021–2025

Kecamatan District	2021	2022	2023	2024	2025
(1)	(2)	(3)	(4)	(5)	(6)
Ogan Komering Ulu	370.955	375.104	379.130	383.039	...
Ogan Komering Ilir	777.396	787.528	797.429	807.085	...
Muara Enim	618.844	626.405	633.779	640.962	...
Lahat	434.132	439.554	444.949	450.281	...
Musi Rawas	399.094	403.466	407.694	411.787	...
Musi Banyuasin	628.614	636.606	644.386	651.950	...
Banyuasin	850.393	862.365	874.210	885.902	...
OKU Selatan	413.246	418.752	424.190	429.535	...
OKU Timur	655.056	661.660	668.035	674.184	...
Ogan Ilir	420.679	425.885	431.043	436.141	...
Empat Lawang	334.879	338.584	342.178	345.641	...
Penukal Abab Lematang Ilir	197.122	199.932	202.681	205.384	...
Musi Rawas Utara	190.895	193.454	195.962	198.413	...
Palembang	1.680.383	1.693.682	1.706.371	1.718.440	...
Prabumulih	195.289	198.004	200.673	203.312	...
Pagar Alam	144.972	146.427	147.836	149.199	...
Lubuk Linggau	236.664	239.854	242.976	246.046	...
Sumatera Selatan	8.548.613	8.647.262	8.743.522	8.837.301	...

Sumber/Source: Badan Pusat Statistik, Proyeksi Penduduk Indonesia 2020–2050 Hasil Sensus Penduduk 2020 (Pertengahan tahun/ Juni)/ BPS-Statistics Indonesia, 2020–2050 Indonesia population projection result of 2020 Population Census (mid year/ June)

Tabel
Table 13.2

Laju Pertumbuhan Produk Domestik Regional Bruto Atas Dasar Harga Konstan 2010 Menurut Kabupaten/Kota di Provinsi Sumatera Selatan (persen), 2021–2024
Rate of Growth of Gross Regional Domestic Products at 2010 Constant Market Prices by by Regency/Municipality in Sumatera Selatan (percent), 2021–2024

Kecamatan District	2021	2022	2023	2024
(1)	(2)	(3)	(4)	(5)
Ogan Komerling Ulu	1,23	1,12	1,07	1,55
Ogan Komerling Ilir	0,54	1,30	1,26	1,82
Muara Enim	1,03	1,22	1,18	1,70
Lahat	1,47	1,25	1,23	1,81
Musi Rawas	1,02	1,10	1,05	1,51
Musi Banyuasin	1,00	1,27	1,22	1,77
Banyuasin	1,07	1,41	1,37	2,01
OKU Selatan	2,45	1,33	1,30	1,90
OKU Timur	0,61	1,01	0,96	1,38
Ogan Ilir	0,87	1,24	1,21	1,78
Empat Lawang	4,06	1,11	1,06	1,52
Penukal Abab Lematang Ilir	1,60	1,43	1,37	2,01
Musi Rawas Utara	1,06	1,34	1,30	1,88
Palembang	1,33	0,79	0,75	1,06
Prabumulih	1,72	1,39	1,35	1,98
Pagar Alam	1,28	1,00	0,96	1,39
Lubuk Linggau	1,47	1,35	1,30	1,90
Sumatera Selatan	1,25	1,15	1,11	1,61

Catatan/Note: ...

Sumber/Source: Badan Pusat Statistik dan sumber lain/BPS-Statistics Indonesia and other sources

Tabel
Table 13.3**Jumlah Penduduk Miskin Menurut Kabupaten/Kota di
Provinsi Sumatera Selatan (ribu orang), 2020–2024**
**Number of Poor Population by Regency/Municipality in
Sumatera Selatan (thousand people), 2020–2024**

Kecamatan District	2020	2021	2022	2023	2024
(1)	(2)	(3)	(4)	(5)	(6)
Ogan Komering Ulu	47,30	47,50	44,20	44,11	41.54
Ogan Komering Ilir	123,34	124,78	113,79	114,48	106.37
Muara Enim	79,27	80,40	73,53	73,24	66.42
Lahat	65,75	68,40	65,39	63,36	60.19
Musi Rawas	54,95	57,46	55,80	59,75	57.44
Musi Banyuasin	105,38	105,23	102,20	101,63	88.94
Banyuasin	96,27	94,08	88,55	85,88	84.36
OKU Selatan	39,50	41,23	39,61	39,30	37.81
OKU Timur	71,10	72,89	69,69	69,91	68.74
Ogan Ilir	57,97	60,50	54,54	59,33	55.49
Empat Lawang	31,89	34,11	31,06	30,78	28.42
Penukal Abab Lematang Ilir	24,17	25,10	23,14	21,72	19.79
Musi Rawas Utara	37,75	39,50	36,65	36,67	35.29
Palembang	182,61	194,12	181,65	179,45	173.59
Prabumulih	21,83	23,60	22,12	22,33	20.41
Pagar Alam	12,71	13,27	12,05	12,73	11.82
Lubuk Linggau	29,80	31,61	30,68	31,02	27.65
Sumatera Selatan	1.081,59	1.113,76	1.044,69	1.045,69	984.24

Catatan/Note: Referensi waktu adalah Maret/Time Reference in March

Sumber/Source: Badan Pusat Statistik, Survei Sosial Ekonomi Nasional/BPS-Statistics Indonesia, National Socioeconomic Survey

Tabel
Table 13.4**Indeks Pembangunan Manusia Menurut Kabupaten/Kota
di Provinsi Sumatera Selatan, 2020–2024**
*Human Development Index by Regency/Municipality in
Sumatera Selatan, 2020–2024*

Kecamatan District	2020	2021	2022	2023	2024
(1)	(2)	(3)	(4)	(5)	(6)
Ogan Komering Ulu	71.50	71,79	72,41	73,17	73,70
Ogan Komering Ilir	68.96	69,33	70,17	70,80	71,48
Muara Enim	70.84	70,95	71,52	72,33	73,10
Lahat	70.48	70,62	71,45	72,15	72,83
Musi Rawas	69.05	69,26	70,04	70,52	71,21
Musi Banyuasin	69.83	70,25	70,73	71,30	72,27
Banyuasin	68.76	69,15	69,95	70,67	71,55
OKU Selatan	67.81	67,85	68,33	69,05	70,00
OKU Timur	71.37	71,68	72,33	73,05	73,64
Ogan Ilir	70.29	70,40	71,20	72,01	72,67
Empat Lawang	67.64	67,77	68,39	69,07	69,63
Penukal Abab Lematang Ilir	66.84	67,03	67,89	68,78	69,63
Musi Rawas Utara	67.48	67,94	68,76	69,63	70,45
Palembang	80.08	80,46	81,19	81,72	82,29
Prabumulih	76.19	76,30	77,14	78,07	78,68
Pagar Alam	71.10	71,47	72,40	73,25	74,00
Lubuk Linggau	76.99	77,09	77,71	78,36	78,98
Sumatera Selatan	71.62	71,83	72,48	73,18	73,84

Catatan/Note: Metode Baru/New Methode

Sumber/Source: Badan Pusat Statistik, Seri Berita Resmi Statistik Indeks Pembangunan Manusia/BPS-Statistics Indonesia, Series of Press Releases of Human Development Index

Tabel 13.5
Table

**Persentase Penduduk Miskin Kabupaten/Kota di
Provinsi Sumatera Selatan, 2020–2024**
*Percentage of Poor Population by Regency/Municipality
in Sumatera Selatan, 2020–2024*

Kecamatan District	2020	2021	2022	2023	2024
(1)	(2)	(3)	(4)	(5)	(6)
Ogan Komering Ulu	12,75	12,62	11,61	11,46	10,68
Ogan Komering Ilir	14,73	14,68	13,23	13,15	12,08
Muara Enim	12,32	12,32	11,12	10,93	9,79
Lahat	15,95	16,46	15,61	15,00	14,14
Musi Rawas	13,50	13,89	13,34	14,13	13,44
Musi Banyuasin	16,13	15,84	15,19	14,90	12,88
Banyuasin	11,17	10,75	10,00	9,58	9,31
OKU Selatan	10,85	11,12	10,56	10,36	9,86
OKU Timur	10,43	10,60	10,05	9,99	9,75
Ogan Ilir	13,36	13,82	12,33	13,28	12,30
Empat Lawang	12,63	13,35	12,03	11,80	10,78
Penukal Abab Lematang Ilir	12,62	12,91	11,76	10,91	9,82
Musi Rawas Utara	19,47	20,11	18,45	18,26	17,38
Palembang	10,89	11,34	10,48	10,22	9,77
Prabumulih	11,59	12,20	11,28	11,23	10,13
Pagar Alam	9,07	9,40	8,47	8,88	8,18
Lubuk Linggau	12,71	13,23	12,68	12,65	11,14
Sumatera Selatan	12,66	12,84	11,90	11,78	10,97

Catatan/Note: Referensi waktu adalah Maret/ *Tine Reference in March*

Sumber/Source: Badan Pusat Statistik, Survei Sosial Ekonomi Nasional/BPS-Statistics Indonesia, *National Socioeconomic Survey*

Tabel 13.6
Table

**Indeks Kemahalan Konstruksi Beberapa Kabupaten/Kota
di Provinsi Sumatera Selatan, 2020–2024**
**Construction Cost Index Some Regency/Municipality in
Sumatera Selatan, 2020–2024**

Kecamatan District	2020	2021	2022	2023	2024
(1)	(2)	(3)	(4)	(5)	(6)
Ogan Komering Ulu	89,99	89,09	83,43	84,03	83,37
Ogan Komering Ilir	91,88	92,97	95,08	91,53	93,42
Muara Enim	99,75	97,76	98,06	96,5	94,79
Lahat	88,97	87,36	86,89	85,61	85,48
Musi Rawas	91,85	92,52	91,98	91,73	90,62
Musi Banyuasin	95,12	94,21	96,79	95,02	92,7
Banyuasin	93,58	93,33	94,37	94,08	93,46
OKU Selatan	90,56	91,00	90,29	90,69	89,75
OKU Timur	97,04	96,28	93,59	90,74	92,51
Ogan Ilir	91,01	90,39	92,37	90,21	87,91
Empat Lawang	89,30	87,16	88,15	88,43	89,46
Penukal Abab Lematang Ilir	98,95	99,20	95,64	95,23	93,56
Musi Rawas Utara	91,18	88,56	90,17	93,73	93,81
Palembang	88,85	86,44	89,45	90	85,89
Prabumulih	95,36	91,42	93,96	91,29	89,82
Pagar Alam	97,68	96,98	95,67	95,09	93,79
Lubuk Linggau	86,04	83,71	90,03	90,8	91,18
Sumatera Selatan	92,69	91,58	92,04	91,39	90,62

Sumber/Source: Badan Pusat Statistik Provinsi Sumatera Selatan / BPS-Statistics of Sumatera Selatan Province

DAFTAR PUSTAKA REFERENCES

- Kuntaro, M.Ninik. 2007. *Cermat dalam Berbahasa dan Teliti dalam Berpikir*. Jakarta: Mitra Wacana Media.
- Abdullah T. & A. Rauf. 2011. *Karakteristik Populasi dan Serangan Penggerek Jagung Asia, Ostrinia furnacalis (Lepidoptera: Pyralidae), dan Hubungannya dengan Kehilangan Hasil*. Jurnal Fitomedika 7(3): 175–181.
- Badan Pusat Statistik. 2023. *Proyeksi Penduduk Indonesia 2020–2050 Hasil Sensus Penduduk 2020*. Jakarta.
- Badan Pusat Statistik. 2024. *Buku Pedoman Pencacahan Sakernas Agustus 2024*. Jakarta: BPS.
- Badan Pusat Statistik. 2024. *Buku Pedoman Pemeriksaan Sakernas Agustus 2024*. Jakarta: BPS.
- Badan Pusat Statistik. 2024. *Buku Kode Sakernas Agustus 2024*. Jakarta: BPS.
- Badan Pusat Statistik. 2024. *Penghitungan dan Analisis Kemiskinan Makro Indonesia*. Jakarta: Badan Pusat Statistik.
- Badan Pusat Statistik. 2024. *Indeks Pembangunan Manusia 2023*. Jakarta: Badan Pusat Statistik.
- Badan Pusat Statistik. 2024. *Buku 4 Konsep dan Definisi Survei Sosial Ekonomi (Susenas) Maret 2024*. Badan Pusat Statistik. Jakarta.
- Badan Pusat Statistik. 2024. *Buku 4 Konsep dan Definisi Survei Sosial Ekonomi Nasional Maret 2024*. Jakarta: Badan Pusat Statistik.
- Badan Pusat Statistik. 2024. *Buku 5 Pemanfaatan Data Susenas Kor dan KP Susenas Maret 2024*. Jakarta: Badan Pusat Statistik.
- Badan Pusat Statistik. 2022. *Penghitungan dan Analisis Kemiskinan Makro Indonesia 2022*. Jakarta: Badan Pusat Statistik.
- Badan Pusat Statistik. 2021. *Pedoman Pengumpulan Data Statistik Perikanan*. Jakarta: Badan Pusat Statistik.
- Badan Pusat Statistik. 2021. *Buku 3: Konsep dan Definisi Podes 2021*. Jakarta: Badan Pusat Statistik.
- Badan Pusat Statistik. 2019. *Pedoman Survei Harga Konsumen*. Jakarta: Badan Pusat Statistik.
- Badan Pusat Statistik & Kementerian Pertanian. 2015. *Pedoman Pengumpulan Data Statistik Pertanian (SP) Tanaman Pangan 2015*. Jakarta: Badan Pusat Statistik.
- Direktorat Jenderal Perkebunan. 2013. *Pedoman Pelaksanaan Pengelolaan Data Komoditas Perkebunan (PDKP): "Menuju Satu Angka Statistik Perkebunan Secara Nasional"*. Jakarta: Direktorat Jenderal Perkebunan, Kementerian Pertanian RI.
- Haughton & Khandker. 2009. *Handbook on Poverty and Inequality*. Washington DC: WorldBank.
- Kementerian Dalam Negeri. 2019. *Peraturan Menteri Dalam Negeri Nomor 72 Tahun 2019 tentang Perubahan Atas Peraturan Menteri Dalam Negeri Nomor 137 Tahun 2017*

Tentang Kode Dan Data Wilayah Administrasi Pemerintahan. Jakarta.

- Kementerian Dalam Negeri. 2022. Keputusan Menteri Dalam Negeri Nomor 100.1.1-6117 tentang Pemberian dan Pemutakhiran Kode, Data Wilayah Administrasi Pemerintahan, dan Pulau Tahun 2022. Jakarta.
- Kementerian Pertanian Republik Indonesia. 2023. Statistik Peternakan dan Kesehatan Hewan 2023. Jakarta: Kementerian Pertanian Republik Indonesia.
- Kementerian Pertanian, Direktorat Jenderal Hortikultura & Badan Pusat Statistik. 2022. Pedoman Statistik Pertanian Hortikultura (SPH). Jakarta: Direktorat Jenderal Hortikultura, Kementerian Pertanian.
- Keputusan Kepala Badan Pusat Statistik Nomor 6 Tahun 2022 tentang Penyelenggaraan Statistik Dasar.
- Larasati, Widy. 2023. Ringkasan Eksekutif Pengeluaran dan Konsumsi Penduduk Indonesia Maret 2023. Volume 15 Nomor 2. Jakarta: Badan Pusat Statistik.
- Peraturan Menteri Kesehatan RI Nomor 1332 Tahun 2002 tentang Perubahan Atas Peraturan Menteri Kesehatan RI Nomor 922/MENKES/PER/X/1993 tentang Ketentuan dan Tata Cara Pemberian Izin Apotek. Peraturan Menteri Kesehatan Republik Inonesia Nomor 75 Tahun 2014 tentang Pusat Kesehatan Masyarakat.
- Peraturan Menteri Dalam Negeri Nomor 72 Tahun 2019 tentang Perubahan Atas Peraturan Menteri Dalam Negeri Nomor 137 Tahun 2017 tentang Kode dan Data Wilayah Administrasi Pemerintahan.
- Indonesia. Peraturan Kepala Badan Pusat Statistik Nomor 120 Tahun 2020 Tentang Klasifikasi Desa Perkotaan dan Perdesaan di Indonesia 2020. Badan Pusat Statistik. Jakarta.
- Undang-Undang Nomor 24 Tahun 2013 tentang Perubahan atas Undang-Undang Nomor 23 Tahun 2006 tentang Administrasi Kependudukan.

SENSUS
EKONOMI
2026

BerAKHLAK
BerAKHLAK itu...
BerAKHLAK itu...
BerAKHLAK itu...
BerAKHLAK itu...

**#bangga
melayani
bangsa**

DATA

MENCERDASKAN BANGSA

Enlighten The Nation



**BADAN PUSAT STATISTIK
KABUPATEN OGAN KOMERING ILIR
BPS-STATISTICS OGAN KOMERING ILIR REGENCY**

Jl. Kapten H. Sulaiman Raden Anom (lintas sumatera), Kelurahan Jua-Jua
Kota Kayuagung, 30616
Telp.: (62-712) 321015 Fax.: (62-712) 321015
Homepage: <http://okikab.bps.go.id>, E-mail: bps1602@bps.go.id

